





# **Siedlungsfunde der ausgehenden Späthallstatt- und frühen Latènezeit aus Württemberg**

Abbildungen  
Tabellen

# Abbildungen

Bei der Zeichnung von Befunden wurden folgende Signaturen verwendet:

	Humus
	Einfüllung undifferenziert
	lockere, graubraune Füllung
	lehmig graubraune Füllung
	lehmig braune Füllung
	Lößlehm
	Löß
	Störung
	Asche, aschehaltig
	Stein
	Hüttenlehm
	Holzkohle
	Keramik, Knochen

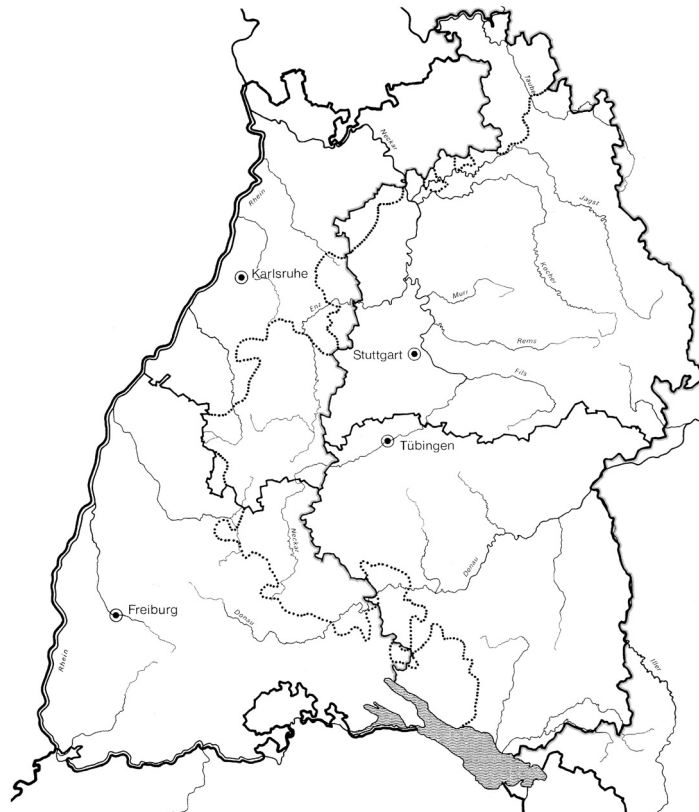


Abb. 1: Das Arbeitsgebiet. Regierungsbezirke Stuttgart und Tübingen und das Arbeitsgebiet K. Bittel (●●●●)

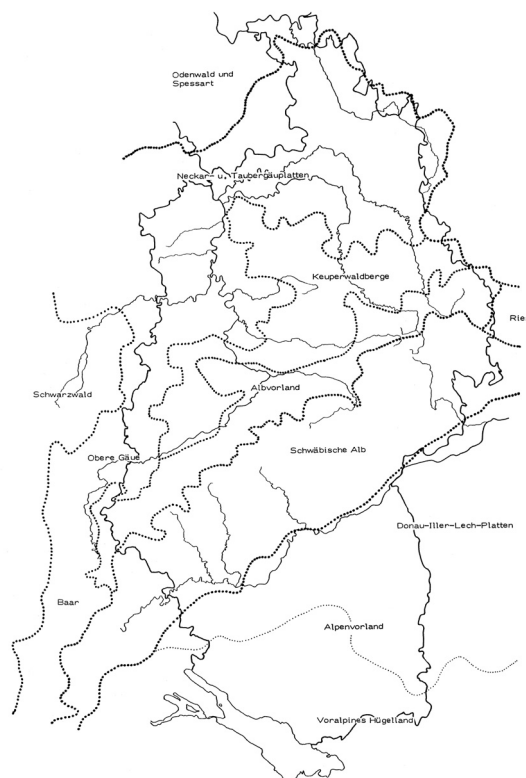


Abb. 2: Die naturräumliche Gliederung.



Abb. 3: Ertragsmesszahlen landwirtschaftlich genutzter Böden.  
 ( ) < 40; ( | | | | ) 41-50; ( | | | | | ) 51-63; ( / / / / / ) > 64

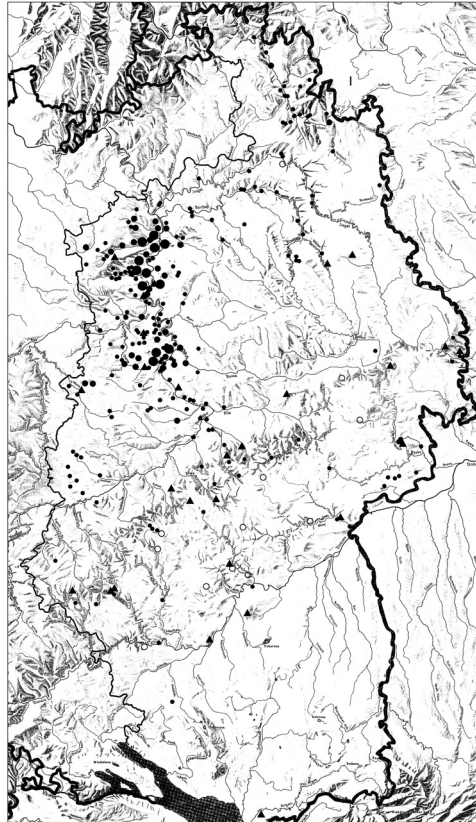


Abb. 4: Siedlungsfunde. ● Flachlandsiedlung; ▲ Höhengsiedlung; ○ Höhlenfunde

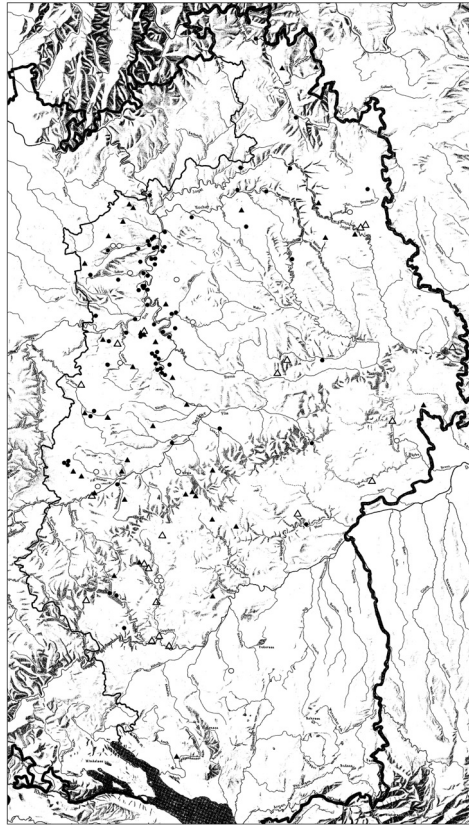


Abb. 5: Grabfunde.

▲ Grabhügel fund(e); ● Flachgrabfunde; offen: unsichere Zuordnung.

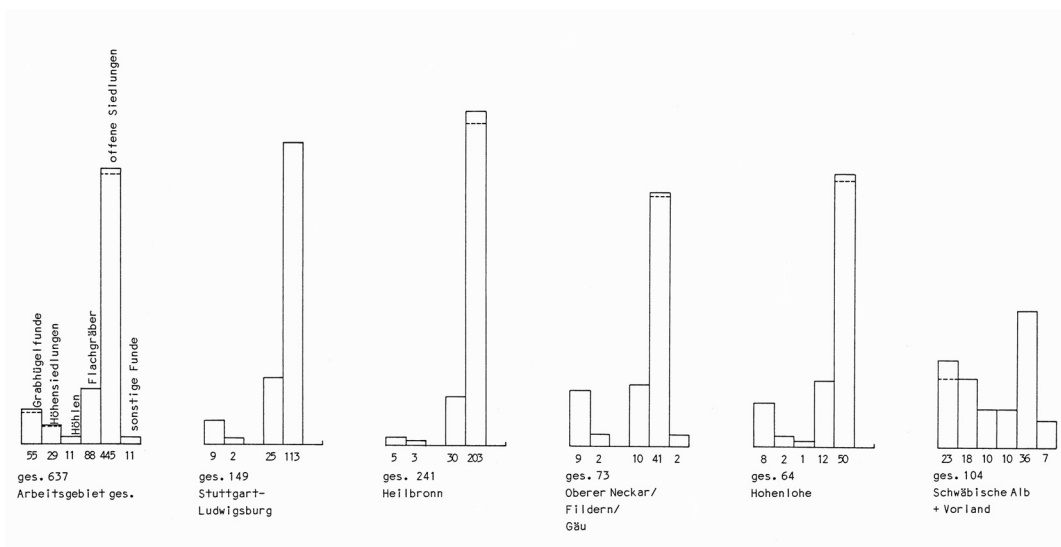


Abb. 6: Die Funde - aufgeschlüsselt nach Fundgattungen und Fundlandschaften.

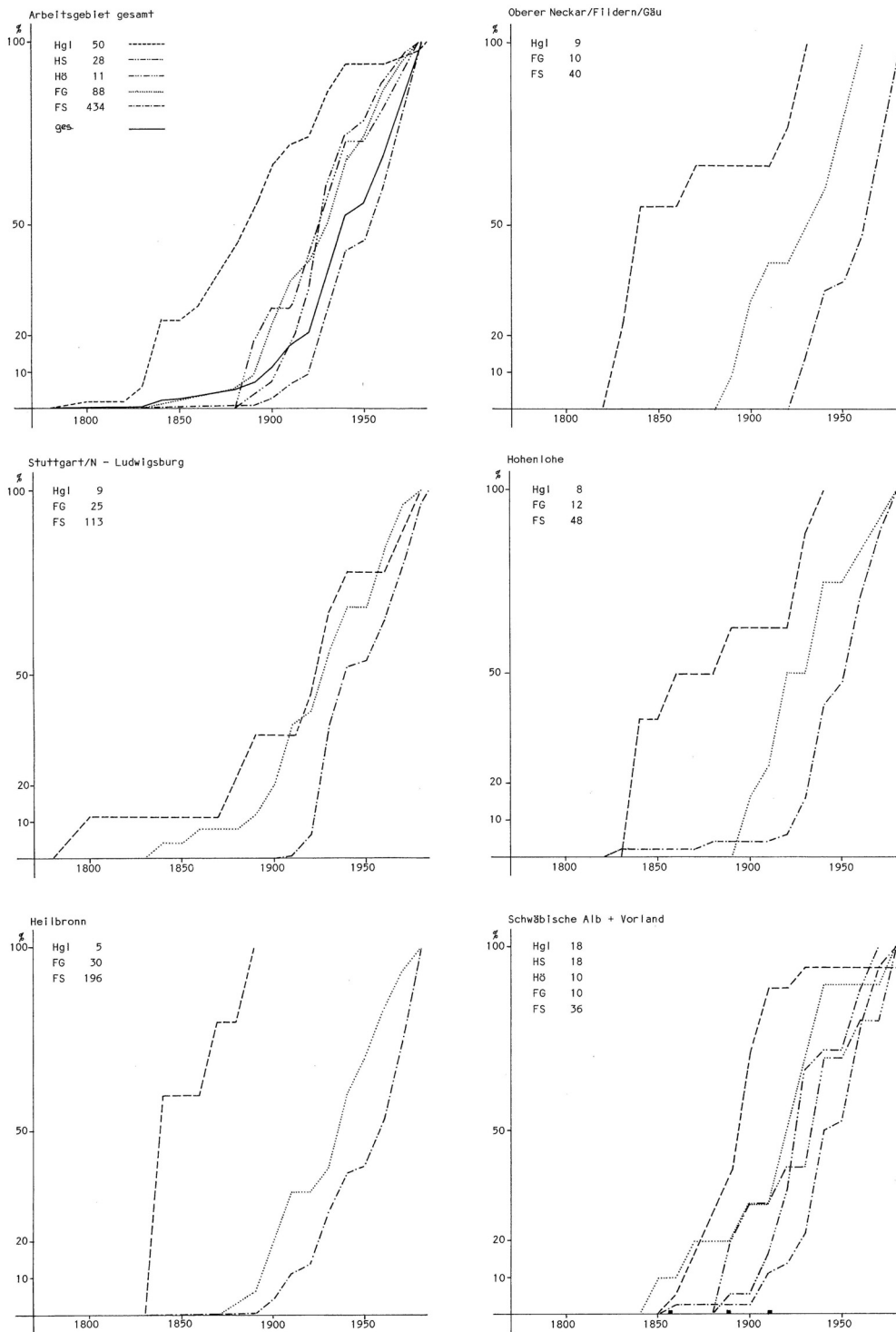


Abb. 7: Der Fundstellenzuwachs - aufgeschlüsselt nach Fundgattungen und Fundlandschaften.

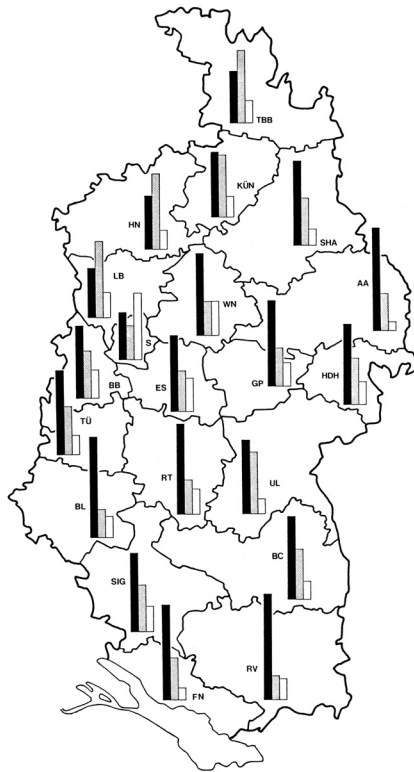


Abb. 8: Bodennutzung und Bewaldung.  
 schwarz: Wald und Grünland; grau: Ackerfläche; offen: Sonstiges

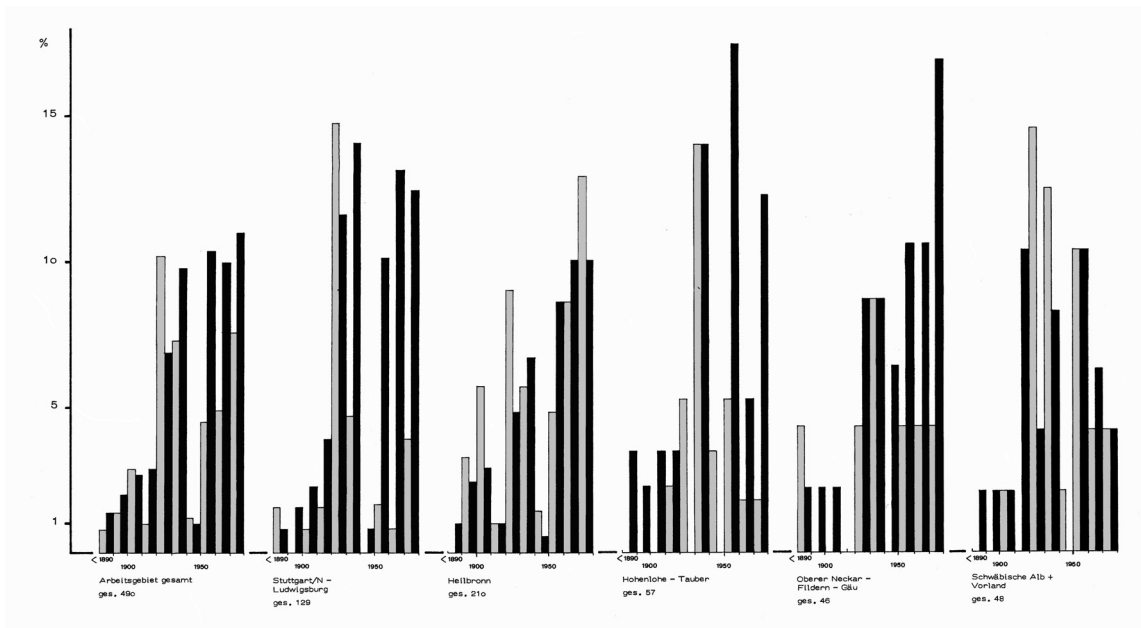


Abb. 9: Zufallsfunde bei Baumaßnahmen (schwarz) und bei landwirtschaftlicher Tätigkeit (grau).

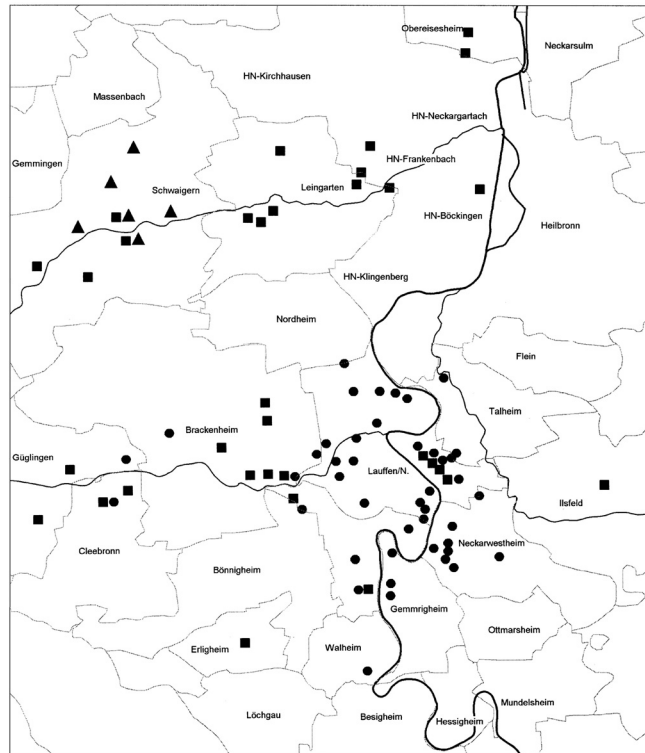


Abb. 10: Sammleraktivitäten:  
Fundstellen Schäfer ● , Schwarzkopf ■ und Wagenplast ▲.

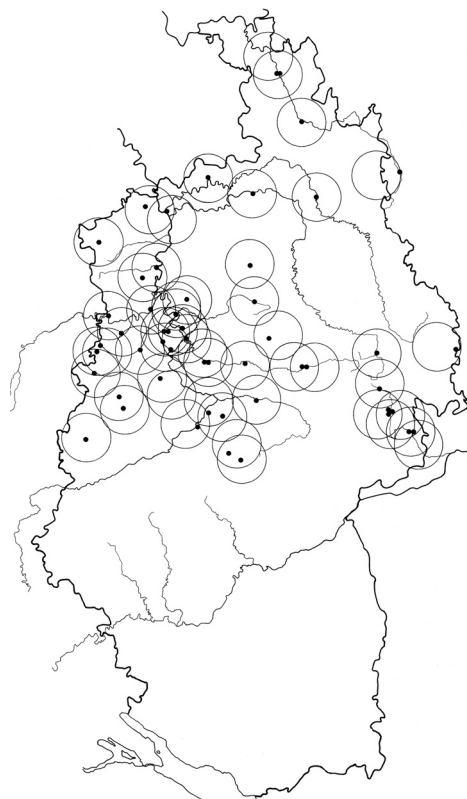


Abb. 11: Wohnsitze ehrenamtlicher Beauftragter der Archäologischen Denkmalpflege im Regierungsbezirk Stuttgart mit hypothetischen Aktionsradien (ca. 7,5 km).



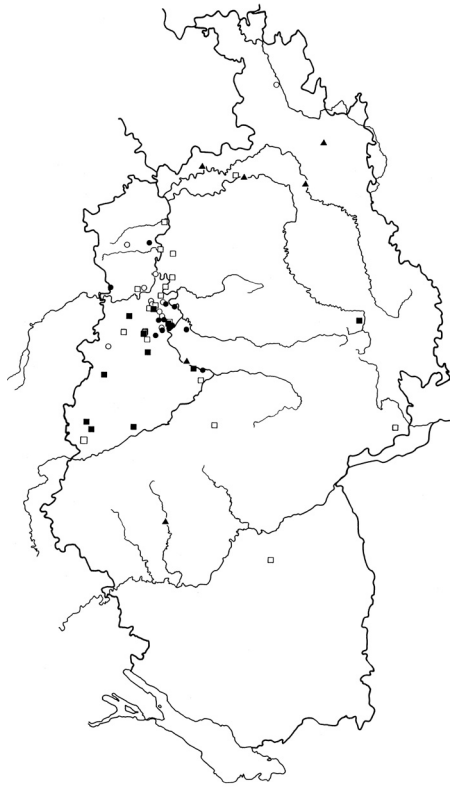
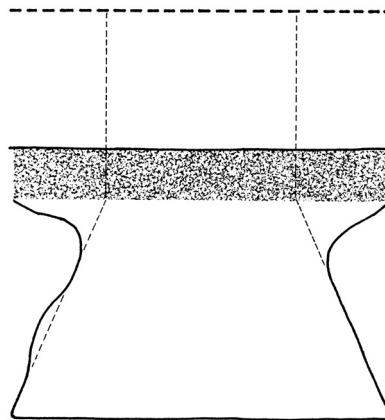


Abb. 12: Grabungen und Notbergungen der Archäologischen Denkmalpflege am Beispiel frühlatènezeitlicher Funde.

■ Grabung u. ● Notbergungen vor 1960, Signatur offen: nach 1960; ▲ Grabung Archäologie des Mittelalters.



Grube	Grubenraum	erh. Tiefe	rek. Tiefe	Tiefendiff.
1	1,6	1,85	3,00	1,15
5	0,6	1,1	1,1	0
10	1,15	1,45	2,15	0,7
20	0,65	1,1	1,2	0,1
23	1,65	1,9	3,1	1,2
25	0,65	1,1	1,2	0,1
27	0,7	1,4	1,3	-0,1
32	1,4	1,65	2,60	0,95
34	0,55	0,4	1,05	0,65
43	1,3	1,5	2,45	0,95
44	0,75	1,4	1,4	0
47c	1,2	1,6	2,25	0,65
48	1,0	1,4	1,85	0,45
50	0,7	0,9	1,3	0,4
51	0,55	0,65	1,0	0,35

× 0,50

Abb: 13: Kegelstumpfförmige Kellergruben: Versuch zur Rekonstruktion der ehemaligen Oberfläche In Freiburg-Geisingen, Ried.



Abb. 14: Grubenhäuser mit Firstpfostenstellung.

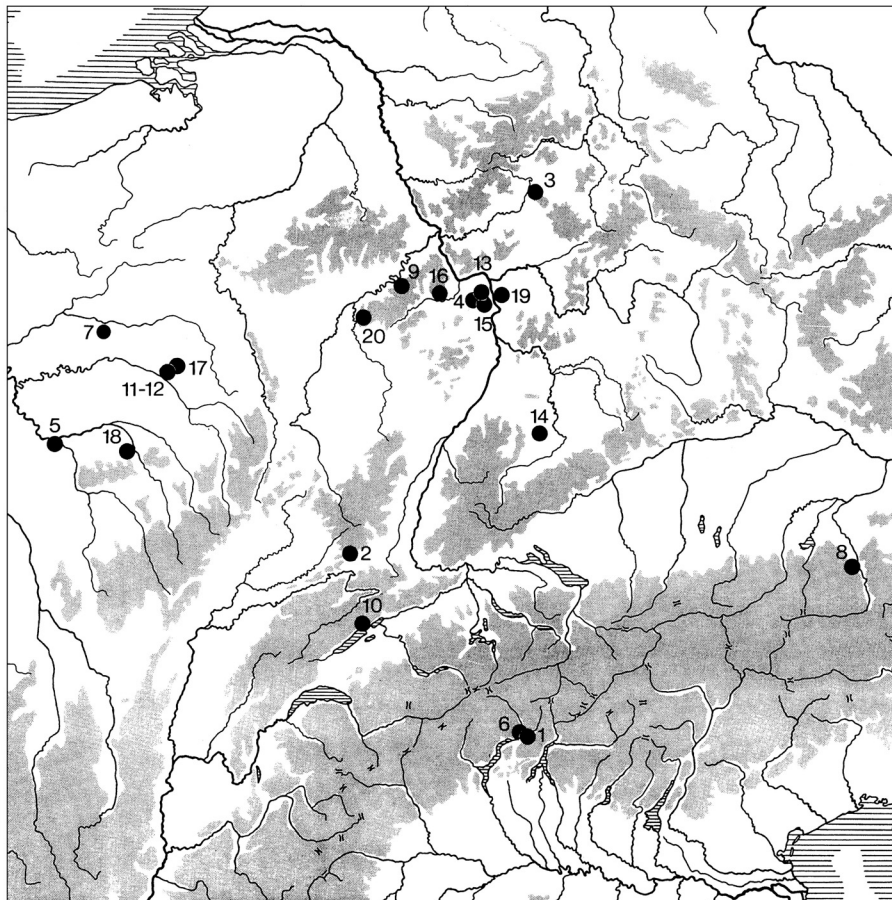


Abb. 15: Schwertscheiden mit „kleeblattförmigem“ Ortbund.

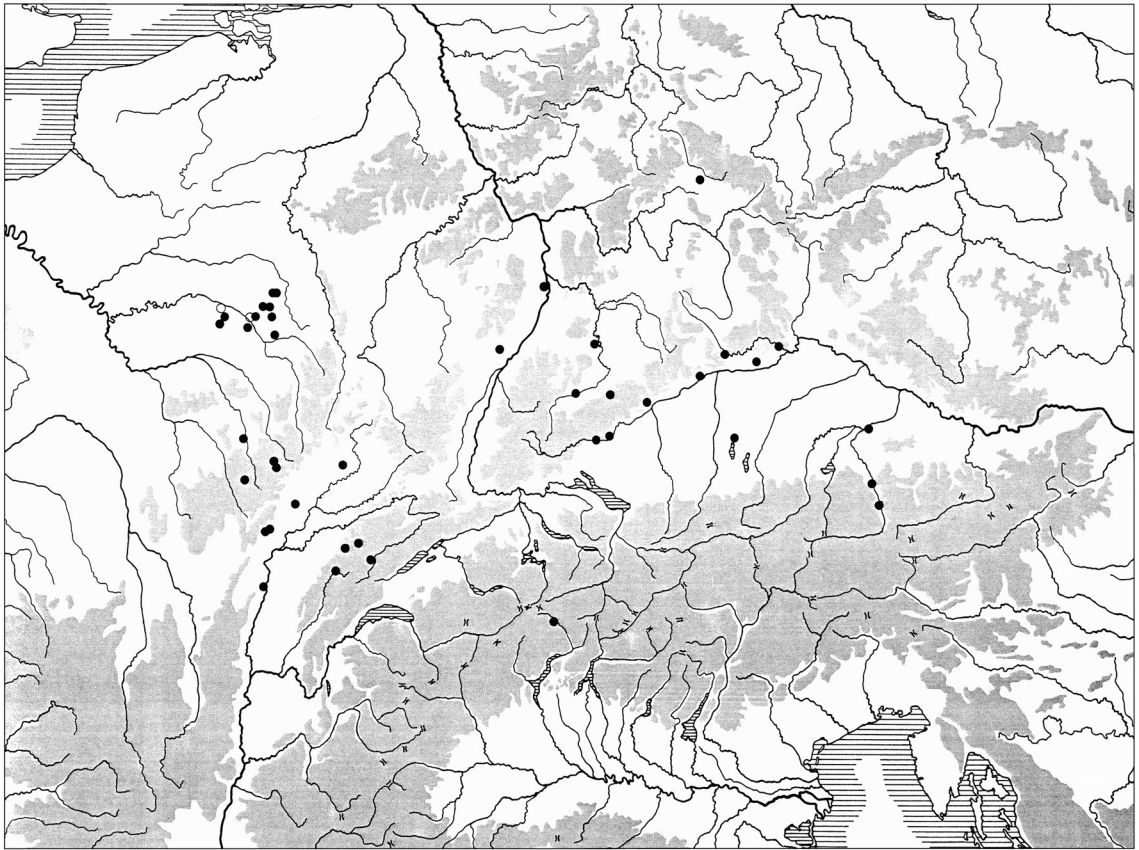


Abb. 16: „Weidacher“ Fibeln.

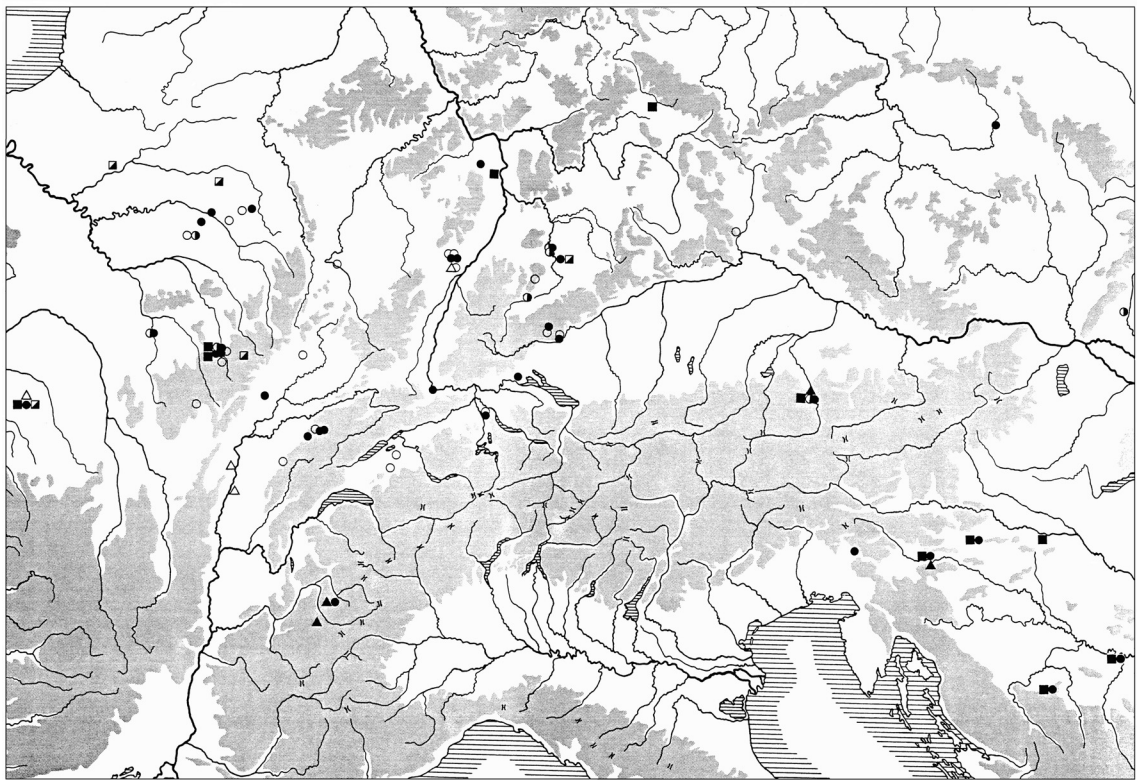


Abb. 17: Fibeln mit Spiralzier (Hallstattfibeln).

- Wellenband; ● Schlaufenband; ○ Spiralzier?/verlängerte Achse; ■ Zierspirale und Zierstäbchen;
- ▨ Bügelspirale; ▲ Kopfplatte; △ Schlaufensehne.

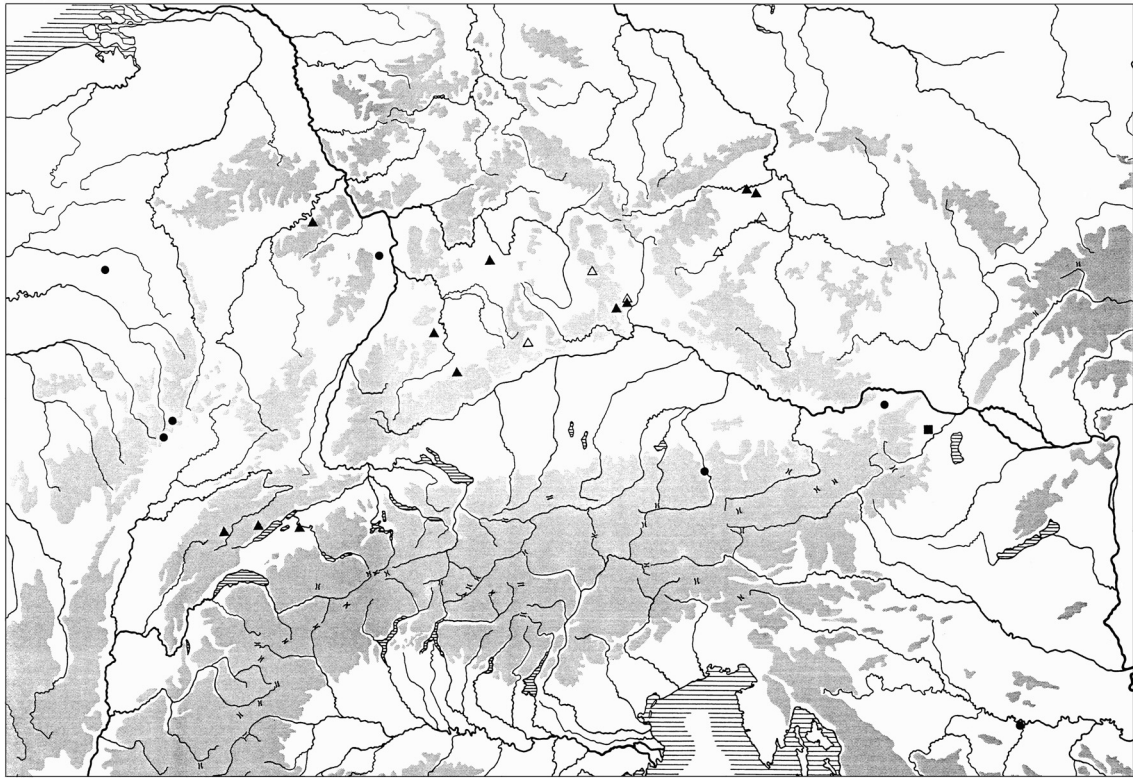


Abb. 18: Fibeln mit Spiralzier (Latènefibeln).

- ◐ Wellenband; ● Schlaufenband; ○ Spiralzier?/verlängerte Achse; ■ Zierspirale und Zierstäbchen;
- ▣ Bügelspirale; ▲ Kopfplatte; △ Schlaufensehne.

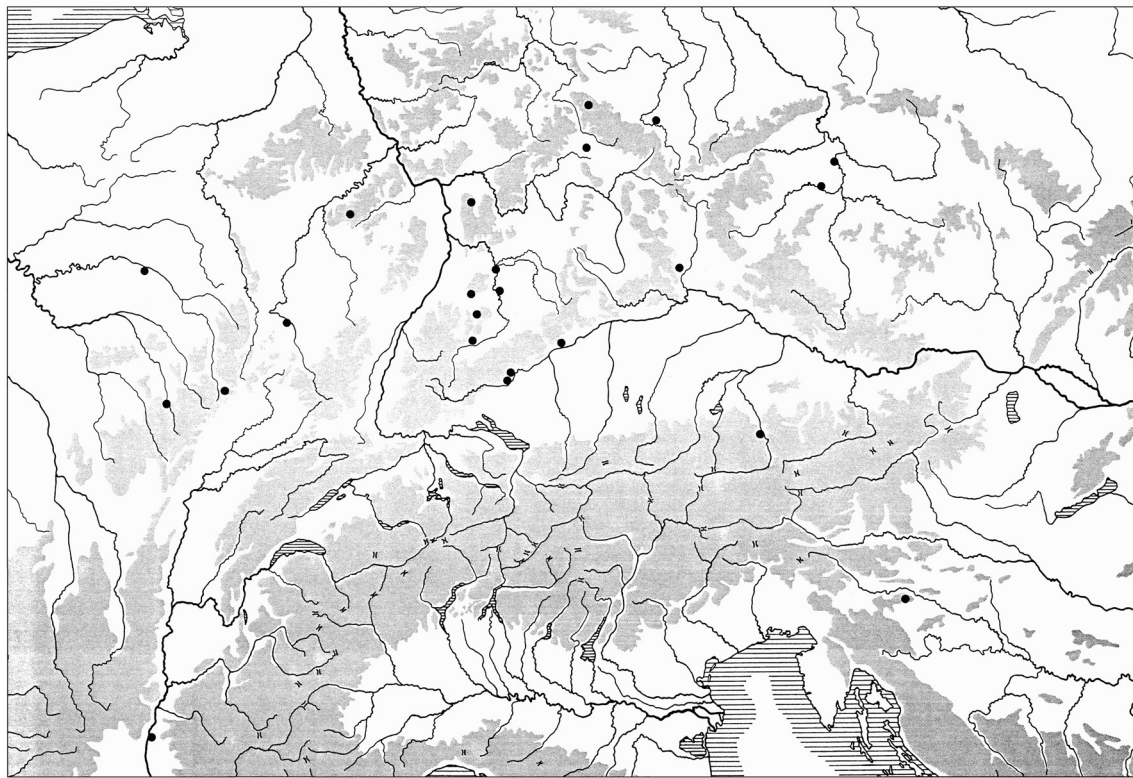


Abb. 19: Fibeln vom Frühlatène-Schema mit Armbrustspirale.

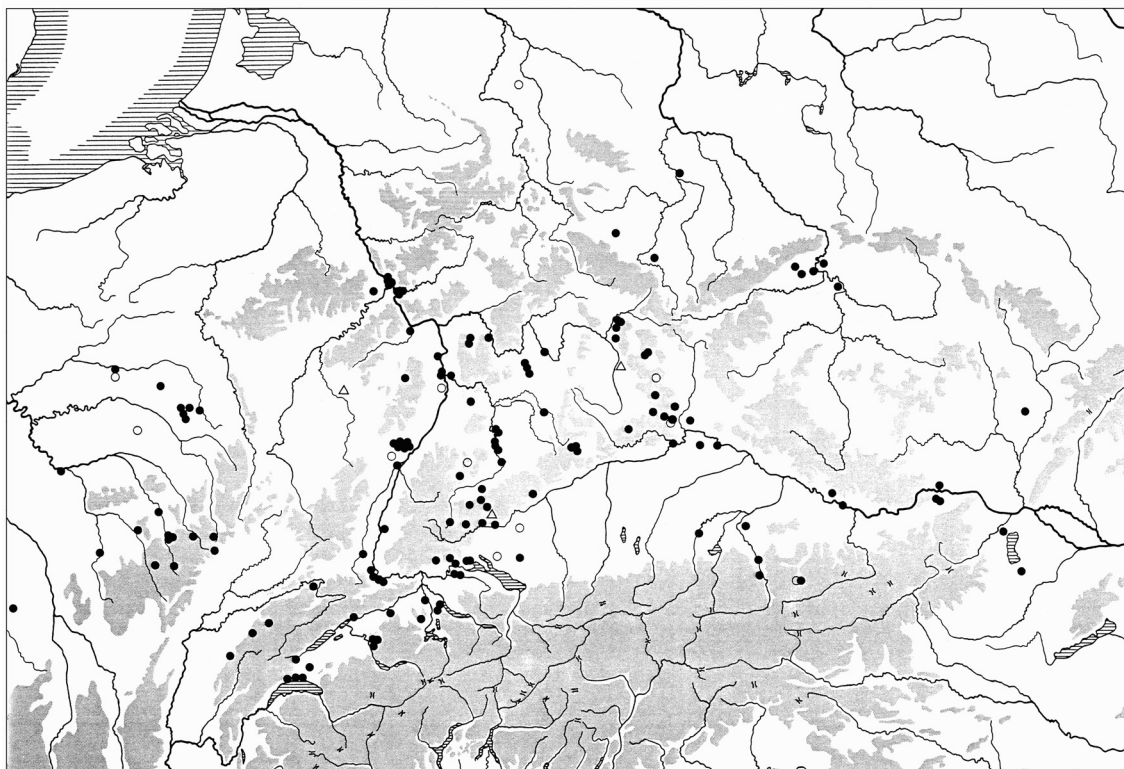


Abb. 20: Ringe mit Ösen-Ring-Verschuß.

● Ösen-Ring-Verschuß, nicht differenziert; ○ Sonderformen; Δ strichgruppenverzierter Ringkörper.

	vollst.	rek.	vollst. %	rek. %	ges. %
Flasche	8	6	2,8	2,1	4,9
feinker. Hochform	9	3	3,2	1,0	4,2
Terrine	7		2,5		2,5
Topf	30	19	10,5	6,7	17,2
Schale	38	13	13,3	4,9	18,2
Schüssel	82	3	28,8	1,0	29,8
Napf	12		4,2		4,2
Miniaturgefäß	45	1	15,8	0,3	16,1
Deckel, Trichter usw.	7	2	2,5	0,7	3,2
	238	47			
	285				

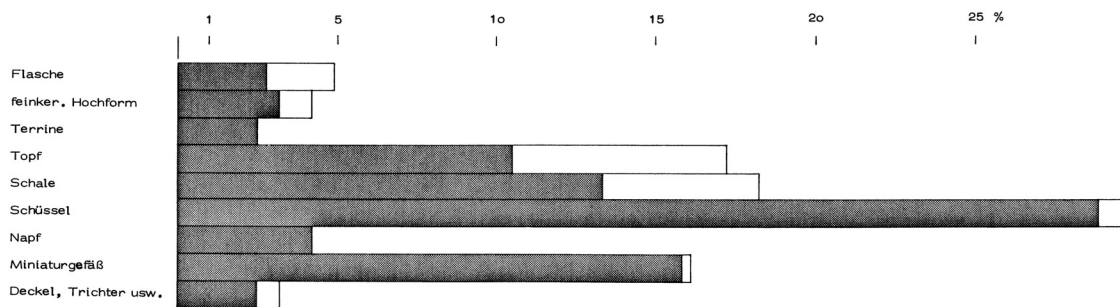


Abb. 21: Zu Erhaltung und Bestimmbarkeit keramischer Formen.

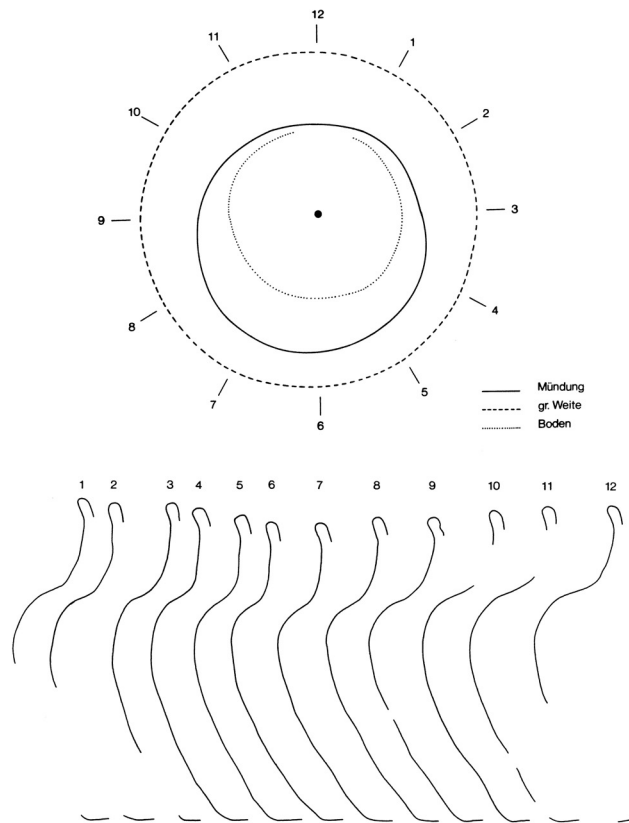


Abb. 22: Formvarianz bei einem Gefäß von Bad Mergentheim, ‚Bad‘ (504c).

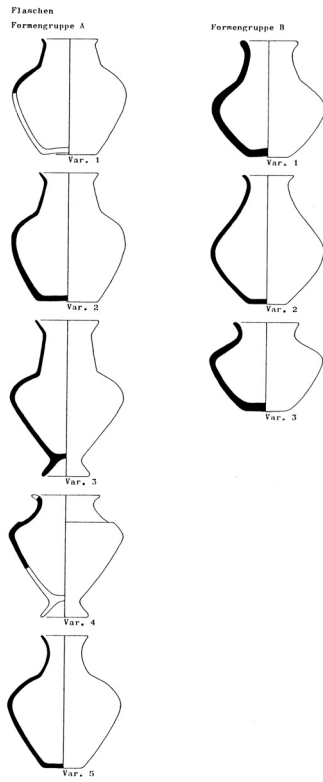


Abb. 23: Formen handgearbeiteter Keramik: Flaschen.

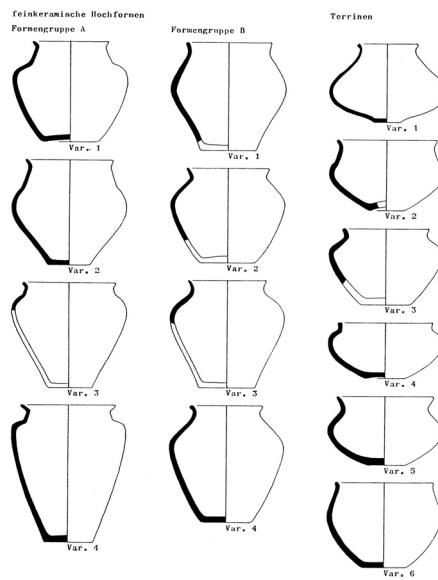


Abb. 24: Formen handgearbeiteter Keramik: feinkeramische Hochformen und Terrinen.

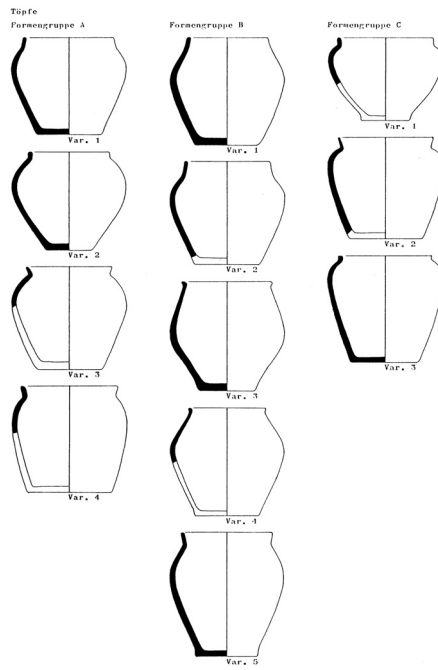


Abb. 25: Formen handgearbeiteter Keramik: Töpfe der Formengruppen A-C.

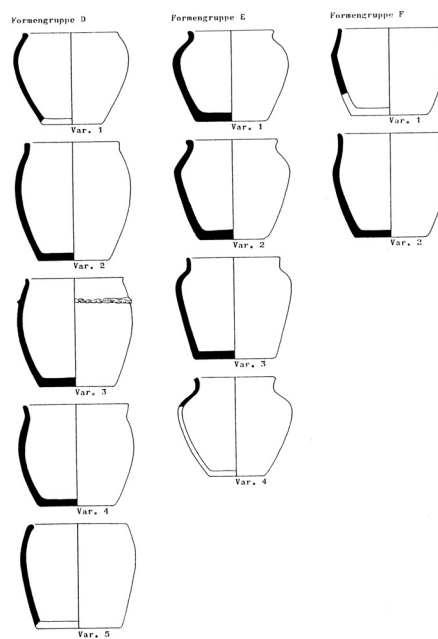


Abb. 26: Formen handgearbeiteter Keramik: Töpfe der Formengruppen D-F.



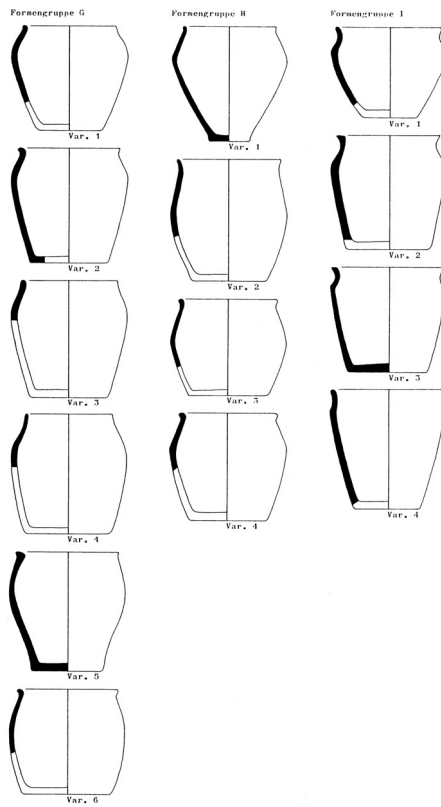


Abb. 27: Formen handgearbeiteter Keramik: Töpfe der Formengruppen G – I.

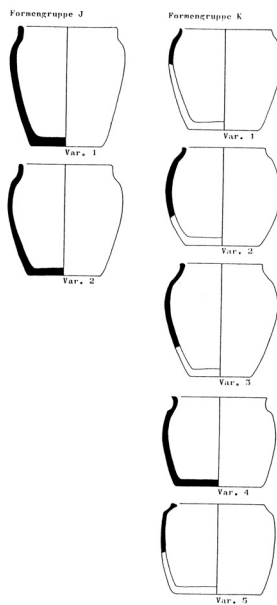


Abb. 28: Formen handgearbeiteter Keramik: Töpfe der Formengruppen J und K

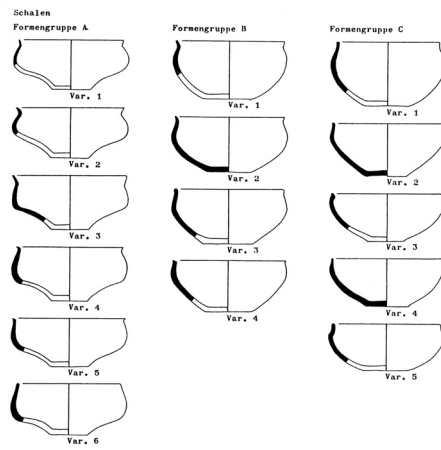


Abb. 29: Formen handgearbeiteter Keramik: Schalen der Formengruppen A-C.

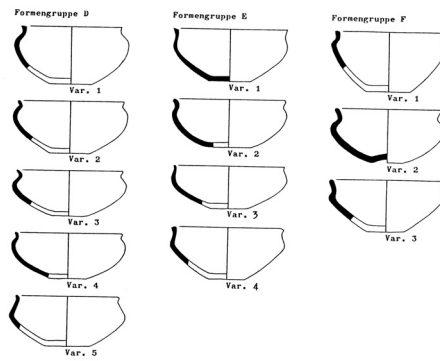


Abb. 30: Formen handgearbeiteter Keramik: Schalen der Formengruppen D-F.

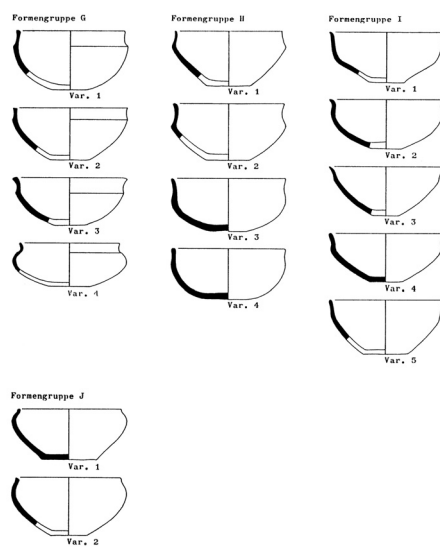


Abb. 31: Formen handgearbeiteter Keramik: Schalen der Formengruppen G-J.

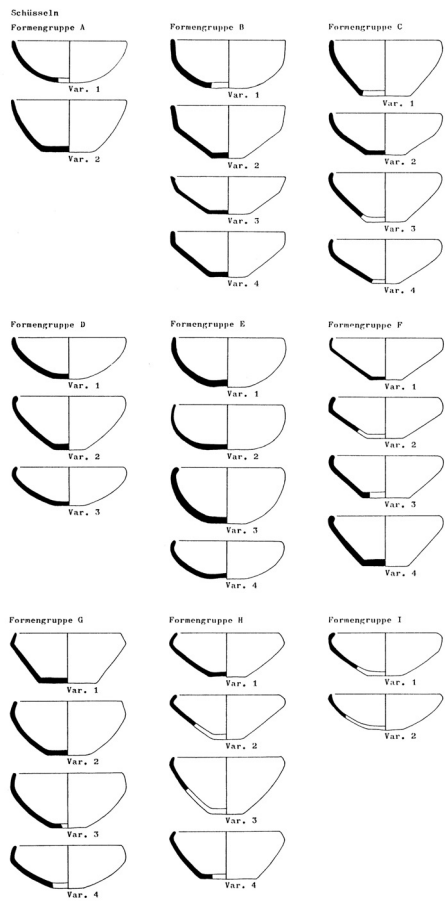


Abb. 32: Formen handgearbeiteter Keramik: Schüsseln.

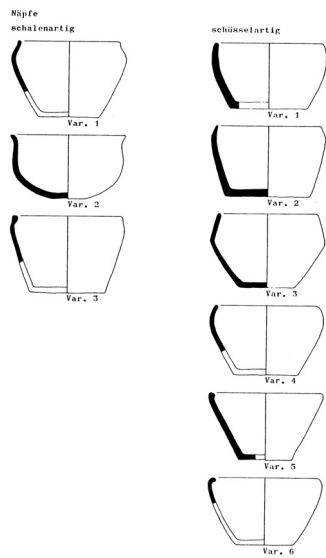


Abb. 33: Formen handgearbeiteter Keramik: Näpfe.

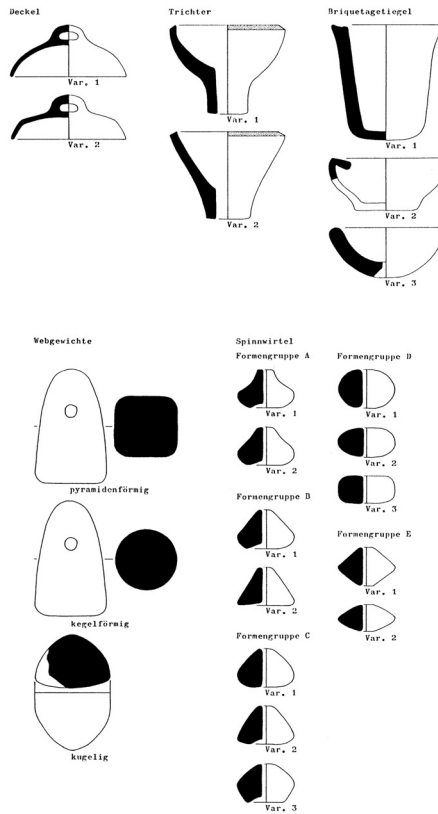


Abb. 34: Formen handgearbeiteter Keramik: Deckel und keramisches Gerät.

	Anzahl		%			
	Scha+Schü	Scha	Schü	Scha+Schü	Scha	Schü
	31	12	19	33,7	37,5	37,1
	19	6	13	20,7	18,8	21,7
	24	8	16	26,1	25,0	26,7
	6	3	3	6,5	9,4	5,0
	12	3	9	13,0	9,4	15,0
	92	32	60			

Abb. 35: Bodenbildung bei Schalen und Schüsseln.



Abb. 36: Verbreitung späthallstatt- und frühlatènezeitlicher Tontrichter.

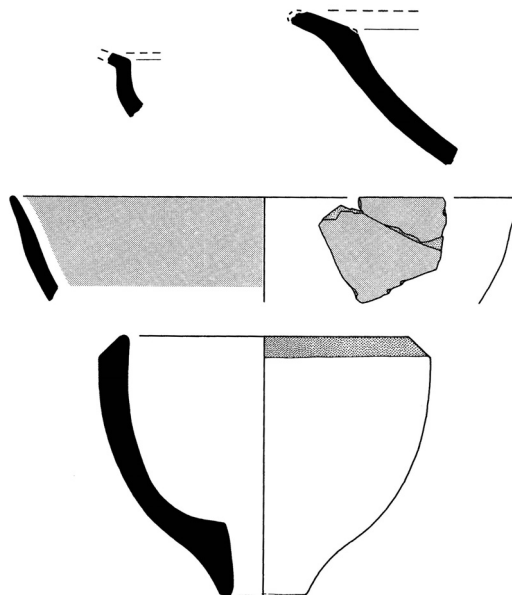


Abb. 37: Ein Ensemble mit Tontrichter von Ammerbuch-Reusten, Tü, ‚Stützbrunnen‘.

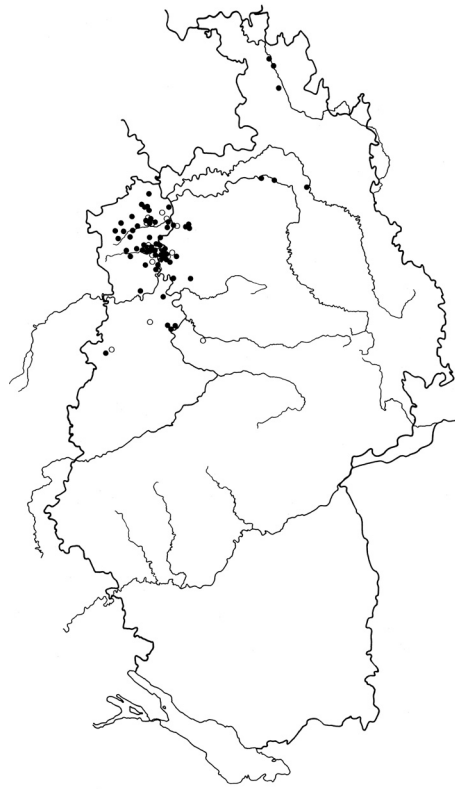


Abb. 38: Verbreitung becherförmiger Briquetagetiegel.



Abb. 39: Verbreitung schüsselförmiger Briquetagetiegel mit eingeschlagenem Rand.

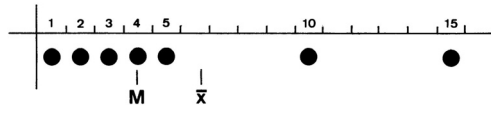


Abb. 40: Modell der „Schwerpunktordnung“.

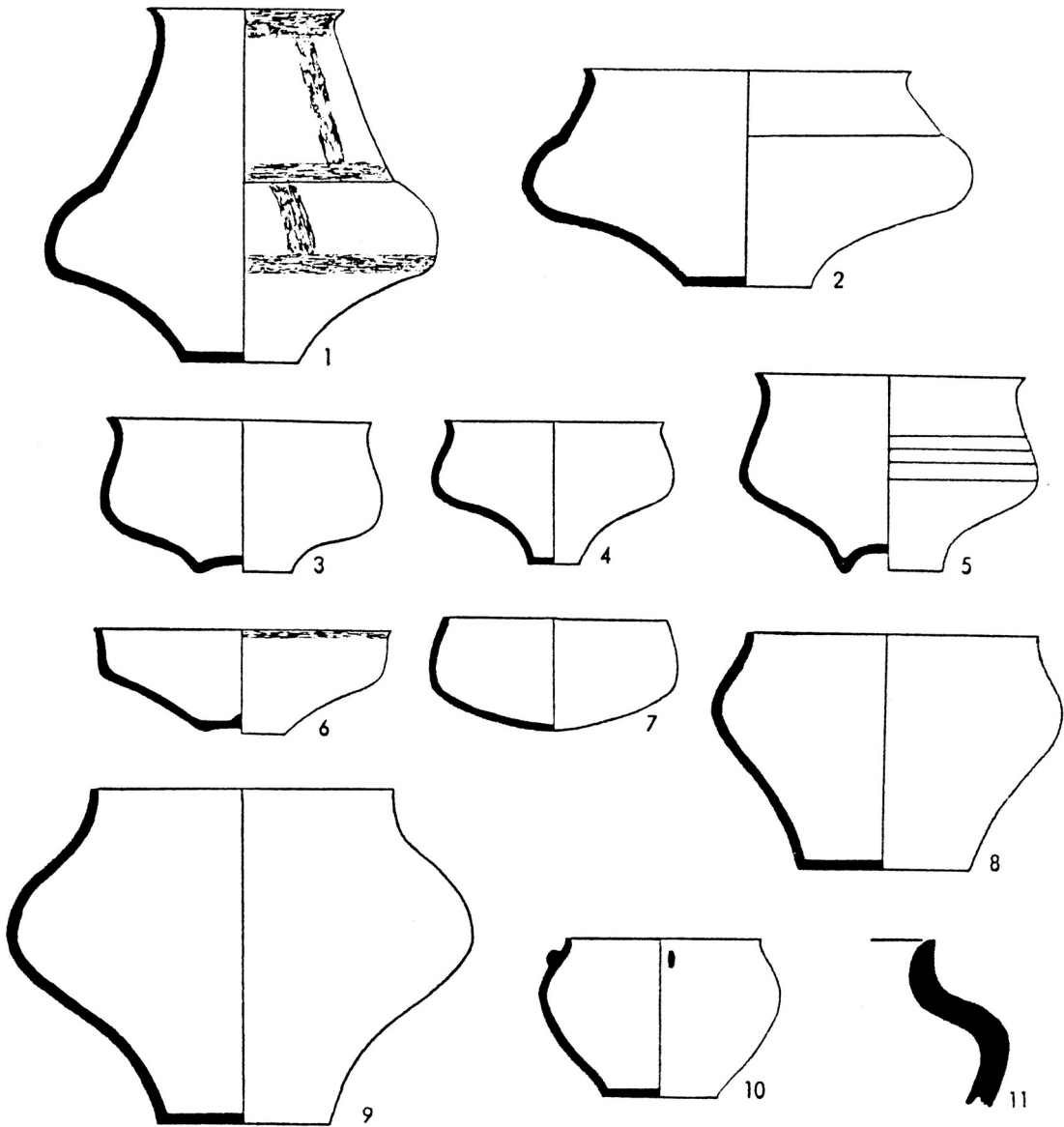


Abb. 41: Formen späthallstattzeitlicher Keramik (nach Zürn, Keramik Taf. 5).

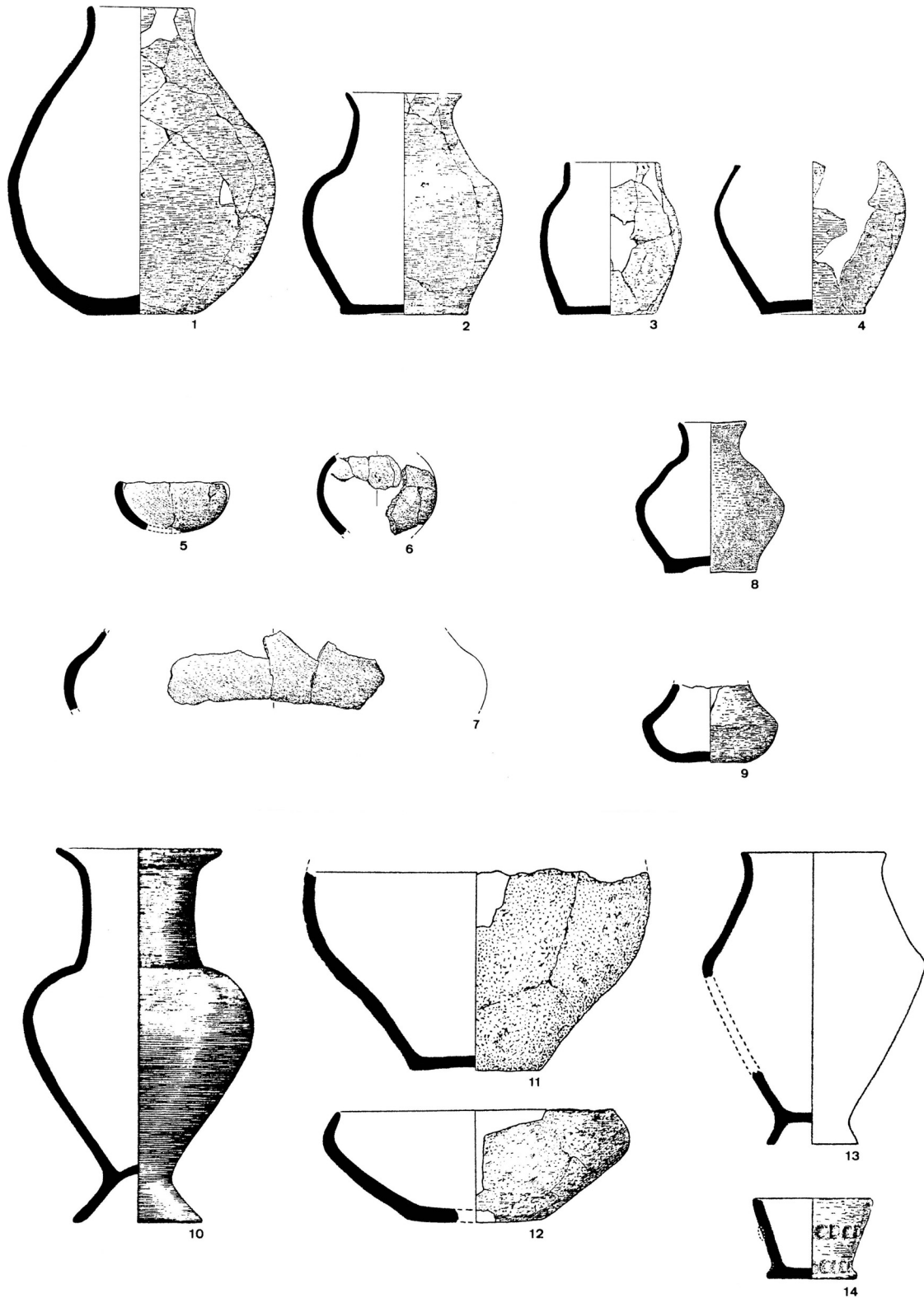


Abb. 42: Keramik aus Grabfunden der späten Hallstattzeit.

1-4 Rottenburg-Seebronn (TÜ), ‚Schiebel‘ (585); 5-7 Zwiefalten-Mörsingen, RT, ‚Gassenäcker‘ Grab 1/1950); 8 Ditzingen-Hirschlanden, LB, ‚Holzheim‘ Grab 10; 9 Besigheim, LB, ‚Ingersheimer Feld‘ (111); 10 Herbertingen-Hundersingen, SIG, ‚Gießübel-Taulhau‘ Hügel 1; 11.12 Fellbach-Schmiden, WN, ‚Postweg‘ (239); 13. 14 Sindelfingen-Darmsheim, BB, ‚Bruckenberg‘ (60).  
 1-10.13 M. 1:4; 11 M. 1:6; 12 M. 1:3. 14 M. 1:2.



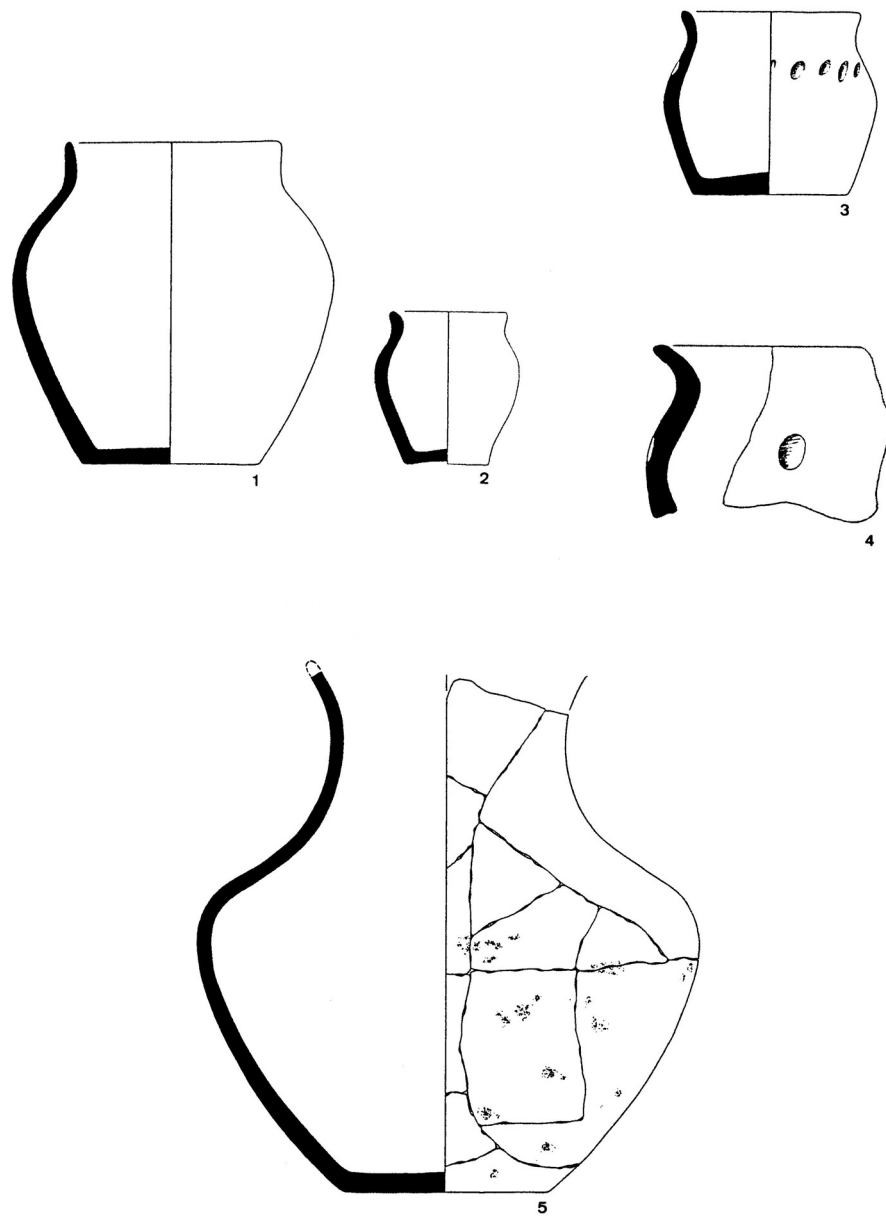


Abb. 43: Handgearbeitete Keramik aus frühlatènezeitlichen Grabfunden.  
 1.2 Gäufelden-Tailfingen, BB, ‚Tailfinger Mark‘ (44); 3 Albstadt-Ebingen, Schmiechatal (593); 4 Werbach-Gamburg, TBB, ‚Leidenäcker‘ Grab 3 (530); 5 Heilbronn-Frankenbach, HN, ‚Hüttberg‘ Grab 9 (278).  
 1-3.7 M. 1:4; 4 M. 1:2.

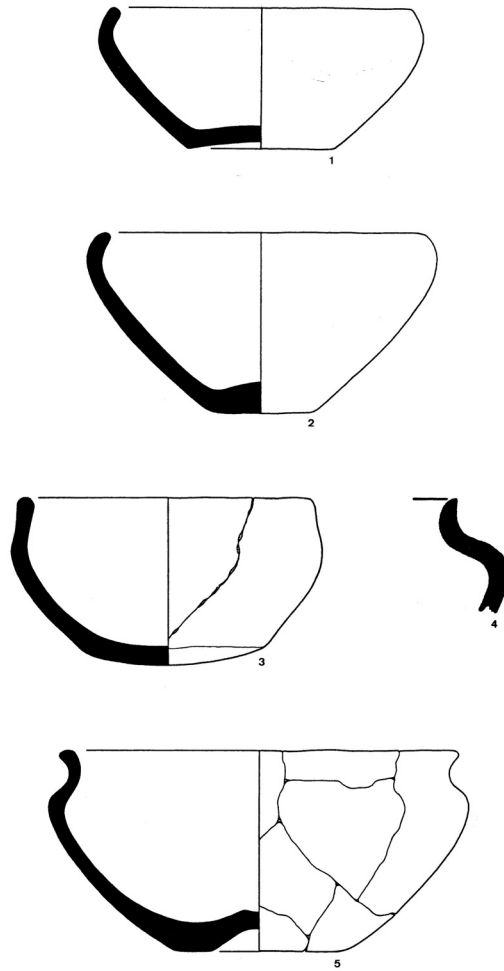


Abb. 44: Handgearbeitete Keramik aus frühlatènezeitlichen Grabfunden.  
 1 Ingelfingen-Criesbach, KÜN, ‚Obere Au‘ (475); 2 Gäufelden-Nebringen, BB, ‚Baumsäcker‘/‚Mittlere Böden‘ (43) Grab 22; 3 Kirchheim/Teck, Fa. Epple (75); 4 Stuttgart-Mühlhausen, S, ‚Wiesenweinberg‘ Grab 2 (17); 5 St. Johann-Würtingen, RT, ‚Holzwiese‘ (568). M. 1:2.

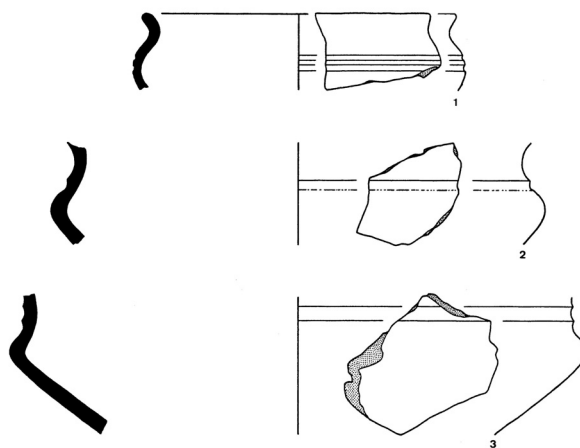


Abb. 45: „Grabfunde“, angeblich Burladingen-Gauselfingen, BL, ‚Gauselfinger Mühle‘ (597). M. 1:3.

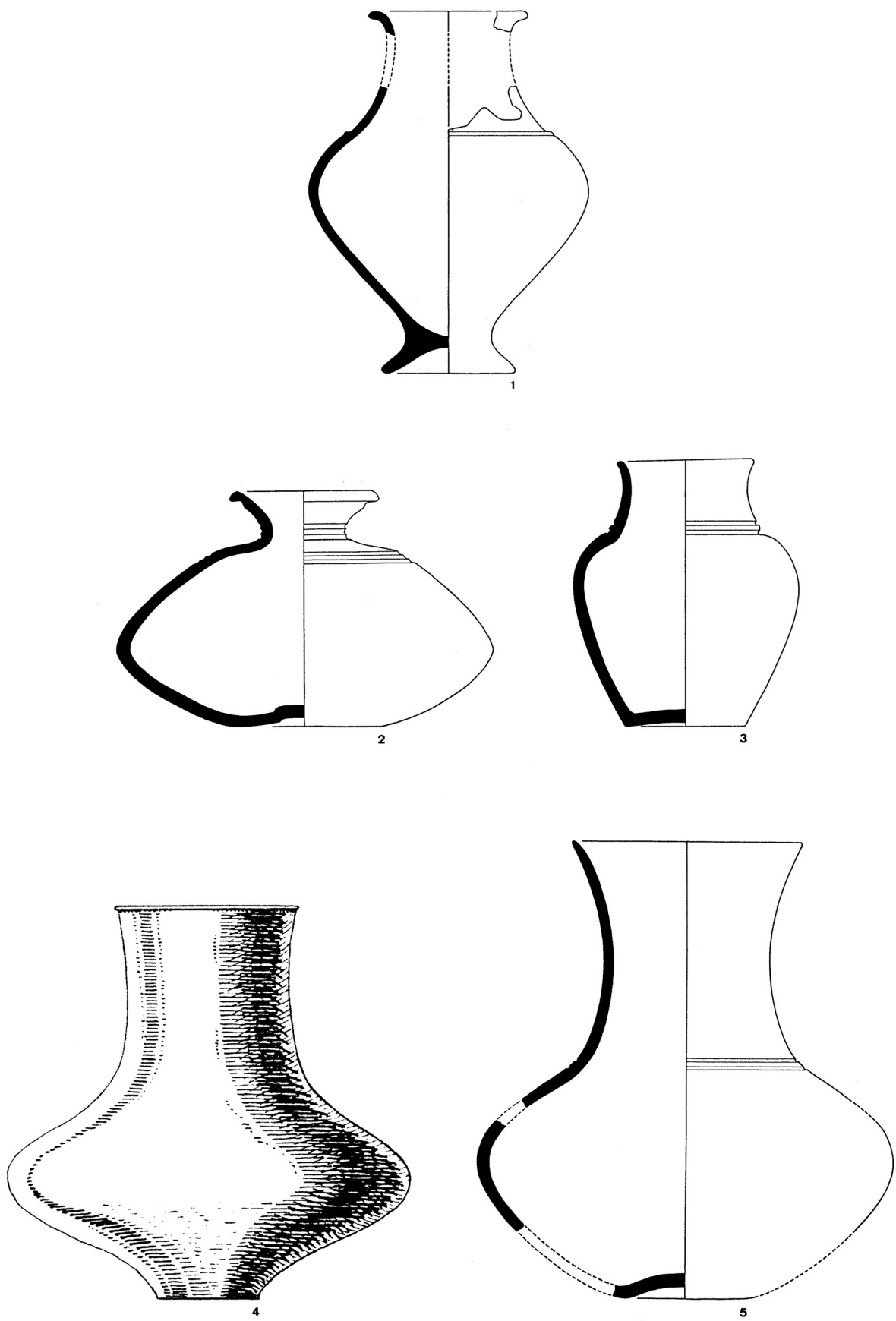


Abb. 46: Keramik aus frühlatènezeitlichen Grabfunden – Riefen- und Scheibenware.  
 1 Schwieberdingen, LB, ‚Wartbiegel‘ (218); 2.3 Gäufelden-Tailfingen, BB, ‚Tailfinger Mark‘ (44); 4 Ilshofen, SHA, ‚Buchholz‘ (489). 5 Wittighausen-Oberwittighausen, TBB, ‚Kries‘ (532).  
 4 ohne Maßstab; 1-3.5 M. 1:4.

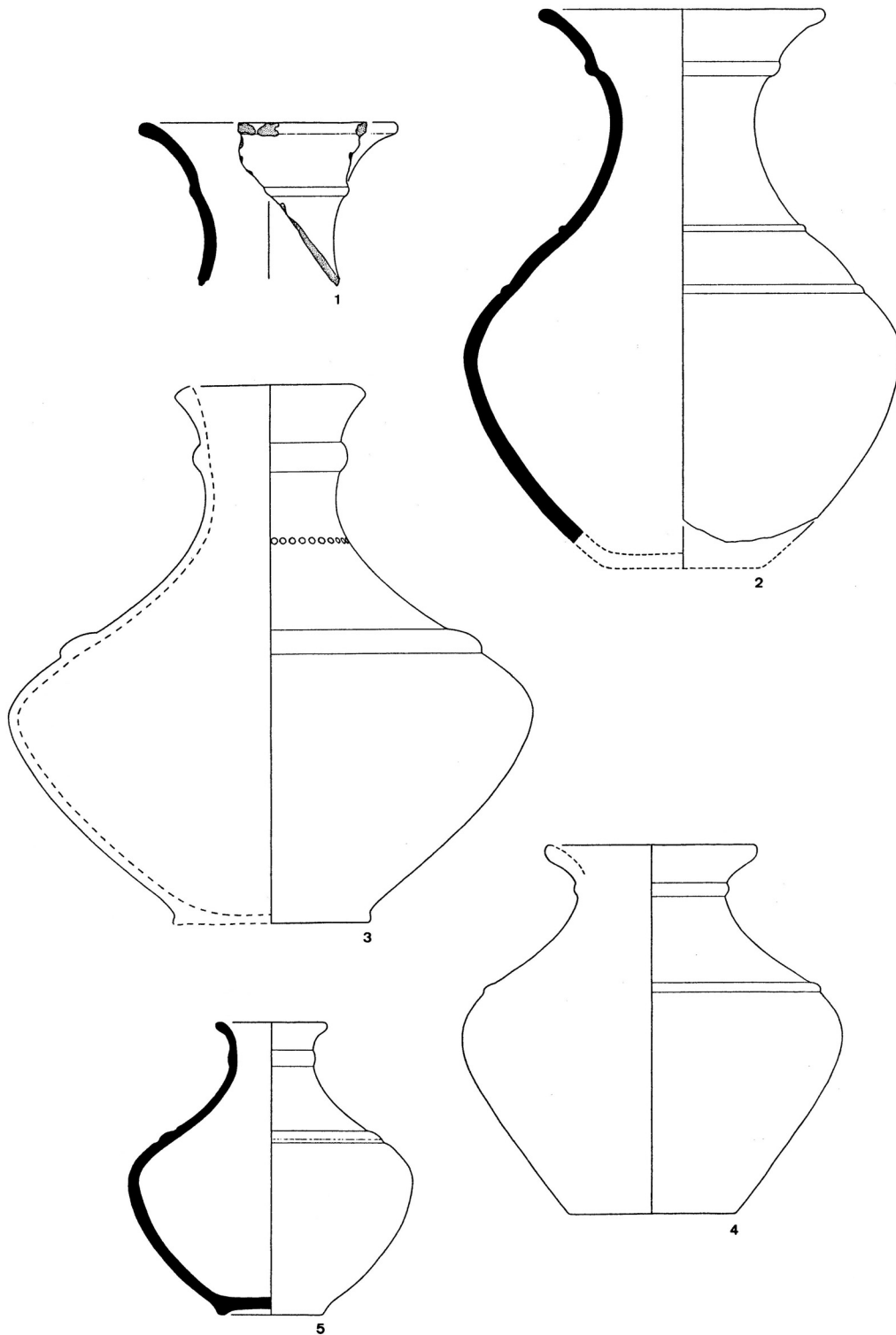


Abb. 47: Keramik aus frühlatènezeitlichen Grabfunden –Scheibenware.  
 1 Ludwigsburg-Neckarweihingen, LB, ‚Hurtäcker‘ (189) Grab 1; 2 Ludwigsburg, LB, ‚Römerhügel‘ (183); 3  
 Saulgau, SIG, ‚Härtstraße‘ (629); 4 Albstadt-Ebingen, BL, ‚Altes Vereinshaus‘ (592) Grab 1; 5 Stuttgart-Bad  
 Cannstatt, S, ‚Altenburger Feld‘ (4a) Grab 3. M. 1:4.

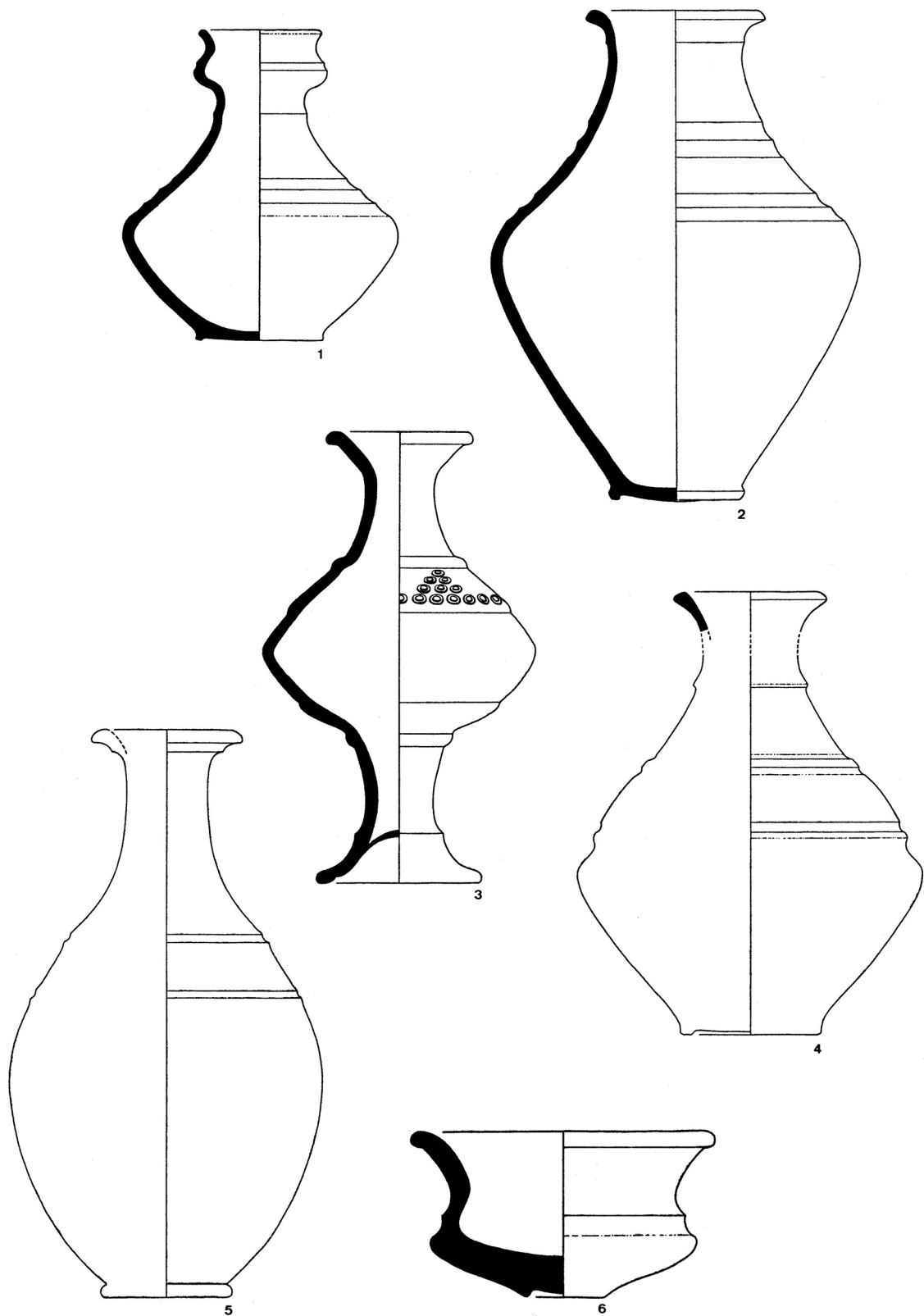


Abb. 48: Keramik aus frühlatènezeitlichen Grabfunden – Scheibenware.

1 Cleeborn, HN, ‚Hörgental‘ (332) Grab 1; 2 Gäufelden-Nebringen, BB, ‚Baumsäcker‘/‚Mittlere Böden‘ (43). Grab 19; 3 Vaihingen a.d. Enz-Enzingen, LB, ‚Vaihinger Höhe‘ (226) Grab 1; 4 Stuttgart-Zazenhausen, S, ‚Im unteren Mäurach‘ (30); 5 Albstadt-Ebingen, BL, ‚Altes Vereinshaus‘ Grab 2 (592); 6 Eberdingen-Hochdorf, LB, ‚Reps‘ (132). 1-5 M. 1:4; 6 M. 1:2.

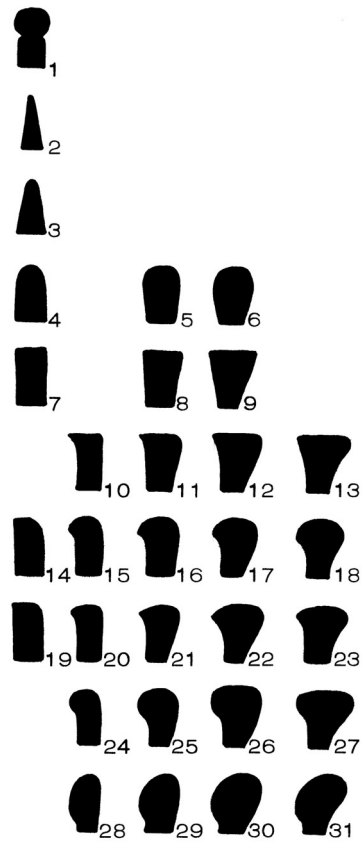


Abb. 49: Randbildungen – Versuch einer Formgliederung.

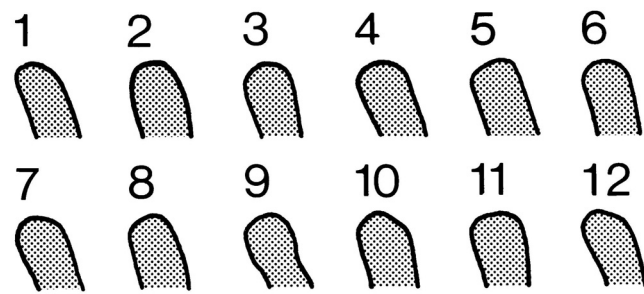


Abb. 50: Randbildung bei einem Kegelhalshalsgefäß von Bad Mergentheim, ‚Bad‘ (504c). (Vgl. Abb. 21). M. 1:1.

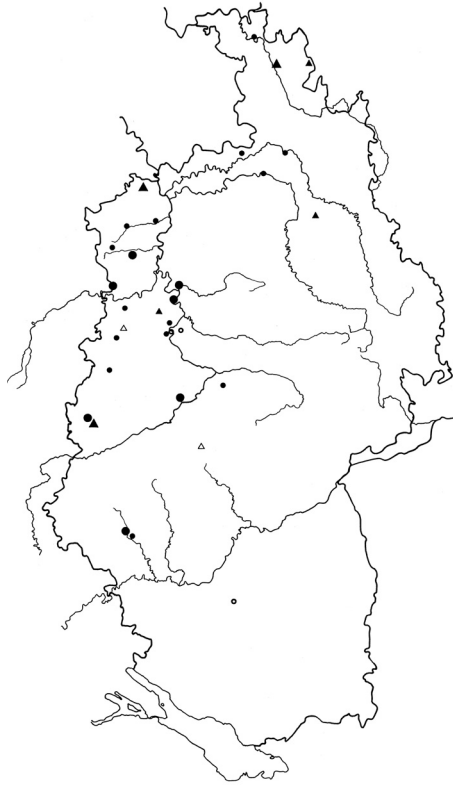


Abb. 51: Verbreitung keramikführender Grabfunde der frühen Latènezeit.  
 ● Flachgrab; ▲ Hügelgrab; ○ offen: fraglich.

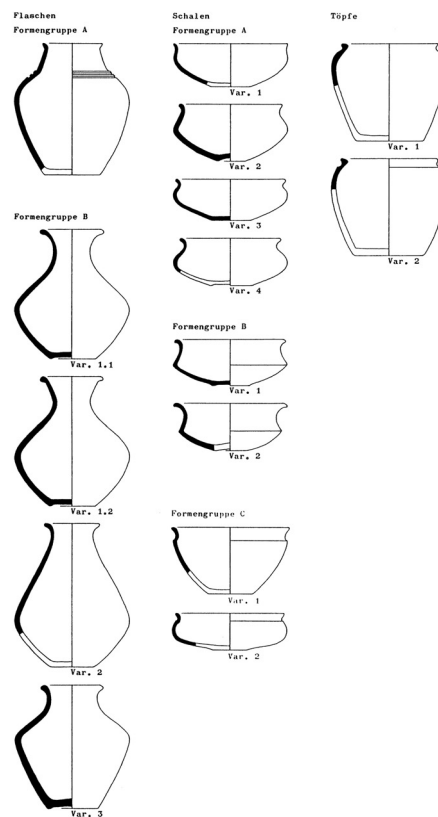


Abb. 52: Formen geriefter und scheibengedrehter Keramik.

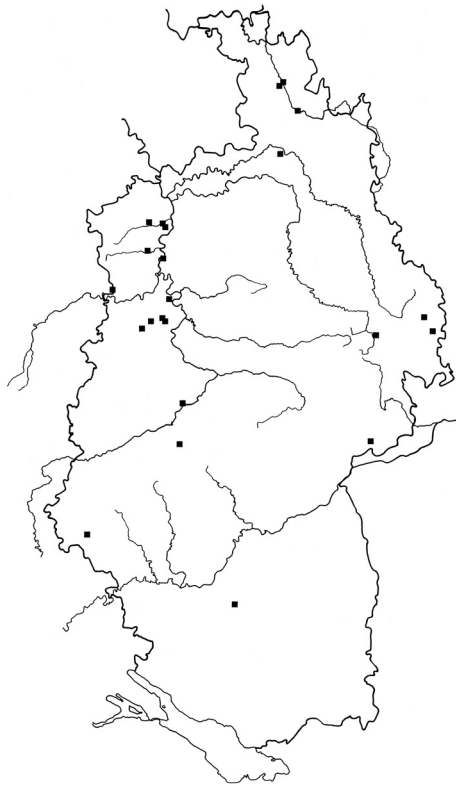


Abb. 53: Stempel-, ritz- und rädchenverzierte Frühlatènekeramik.



Abb. 54: Rekonstruktion der Verzierung der Schale von Leingarten-Großgartach, HN, ‚Annungsgrund‘ (381a).



Abb. 55: Verbreitung frühlatènezeitlicher (?) Graphittonkeramik.



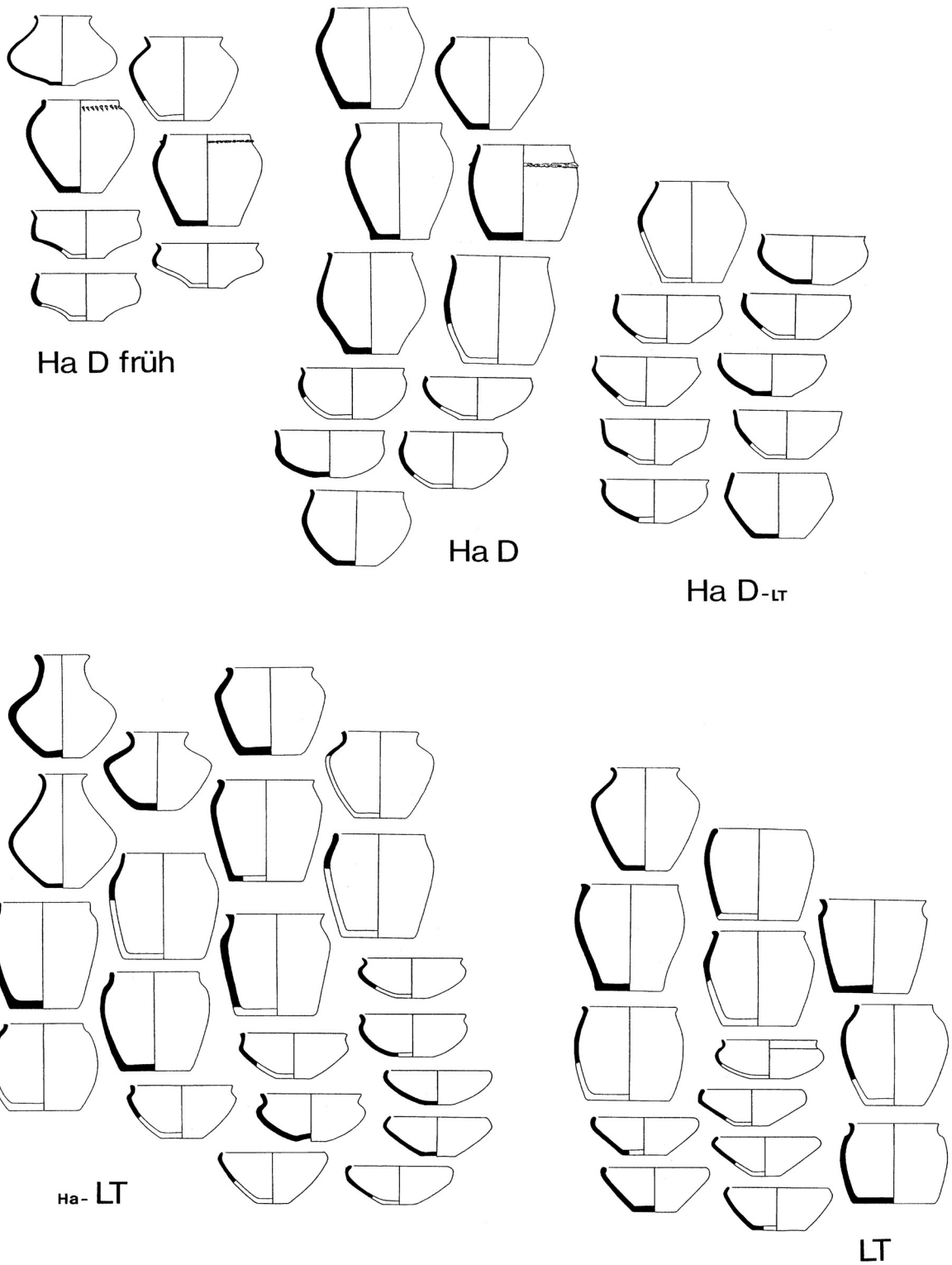


Abb. 56: Handgearbeitete Keramik der Späthallstatt- und Frühlatènezeit – ein Überblick.

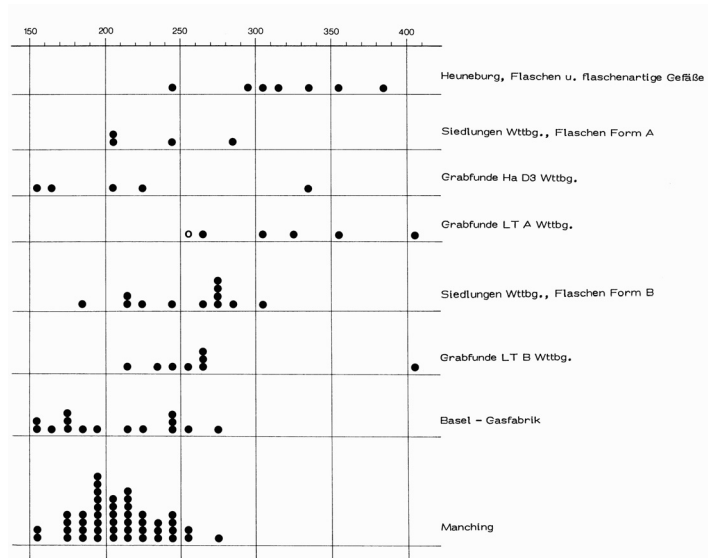


Abb. 57: Zur Formentwicklung von Flaschenformen: Maßverhältnisse von größter Gefäßweite zu Bodendurchmesser.

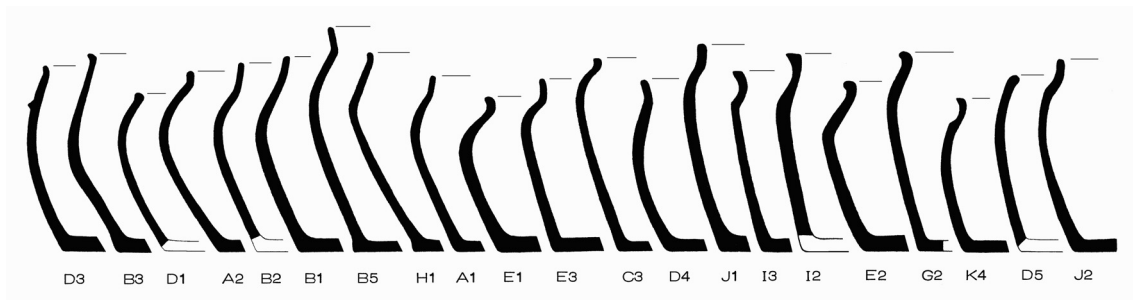


Abb. 58: Zur Formentwicklung von Topfformen: Wandungsanstieg. Die Topfformen sind entsprechend der „Schwerpunktordnung“ (Tabelle 4) gereiht.

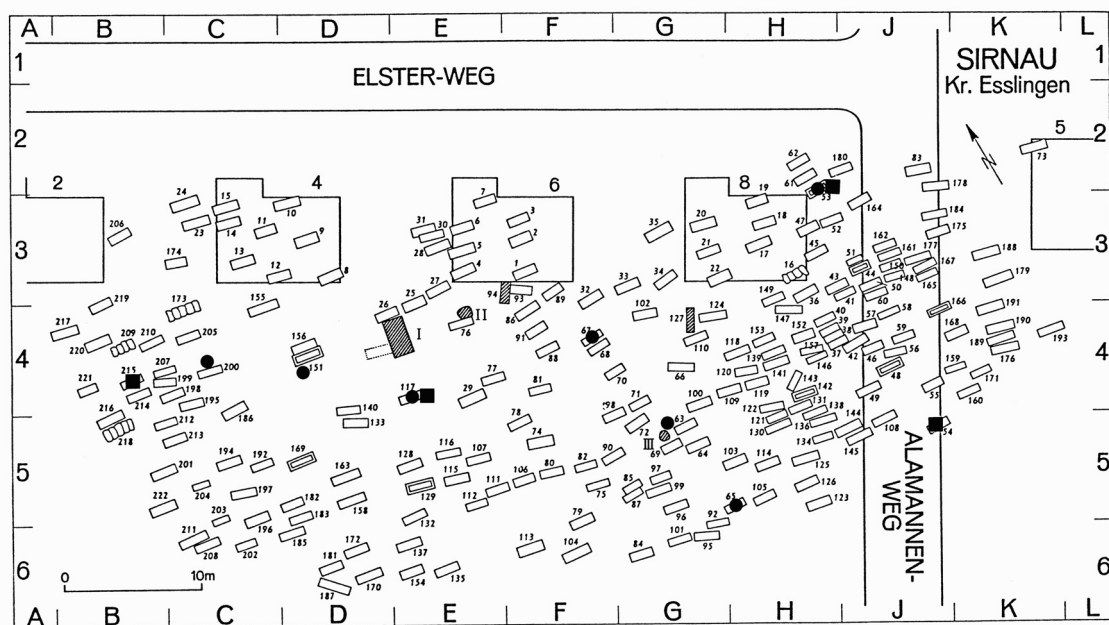


Abb. 59: Esslingen-Sirnau, ES, Elster-/Bussardweg (73): Alamannisches Gräberfeld, hallstattzeitliche Grabfunde sowie hallstatt- und frühlatènezeitliche Einzelfunde.



Abb. 60: Bestattungen und menschliche Skelettreste in Siedlungszusammenhang.




Abb. 61: Kleinfundspektren ausgewählter Flachland- und Höhengiedlungen.




Abb. 62: Stuttgart-Mühlhausen, S, ‚Wanne‘ (10): Bronzefibeln.

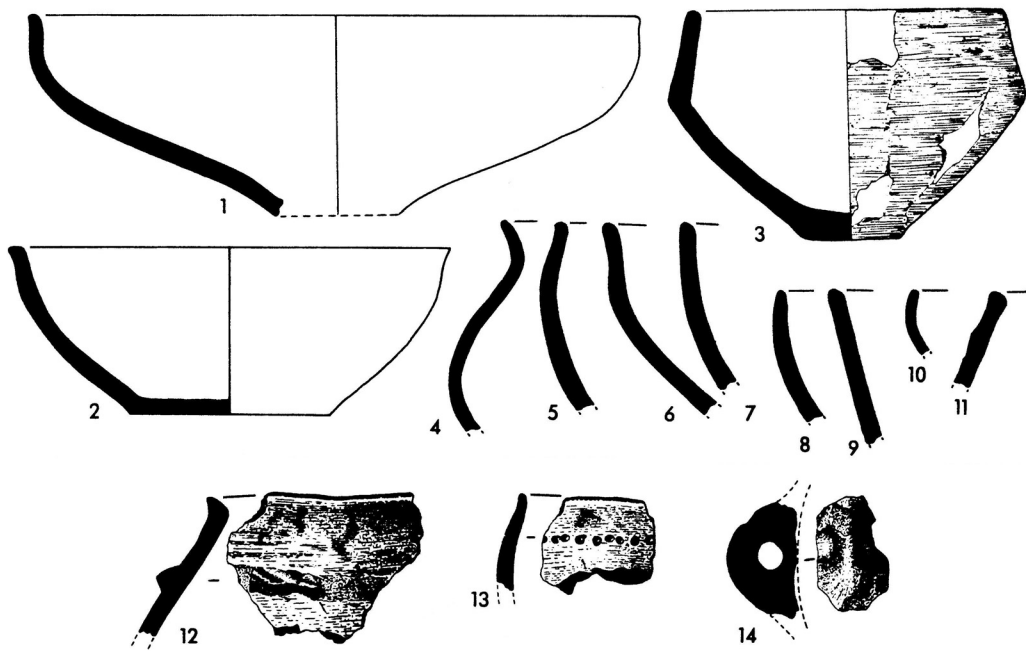


Abb. 63: Stuttgart-Zazenhausen, S, ‚Kreuzrain‘ (29). M. 1:3.

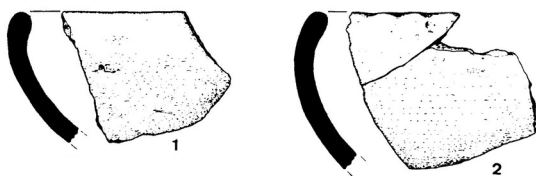


Abb. 64: Stuttgart-Zuffenhausen, S, ‚Sauhalde‘ (36b). M. 1:3.

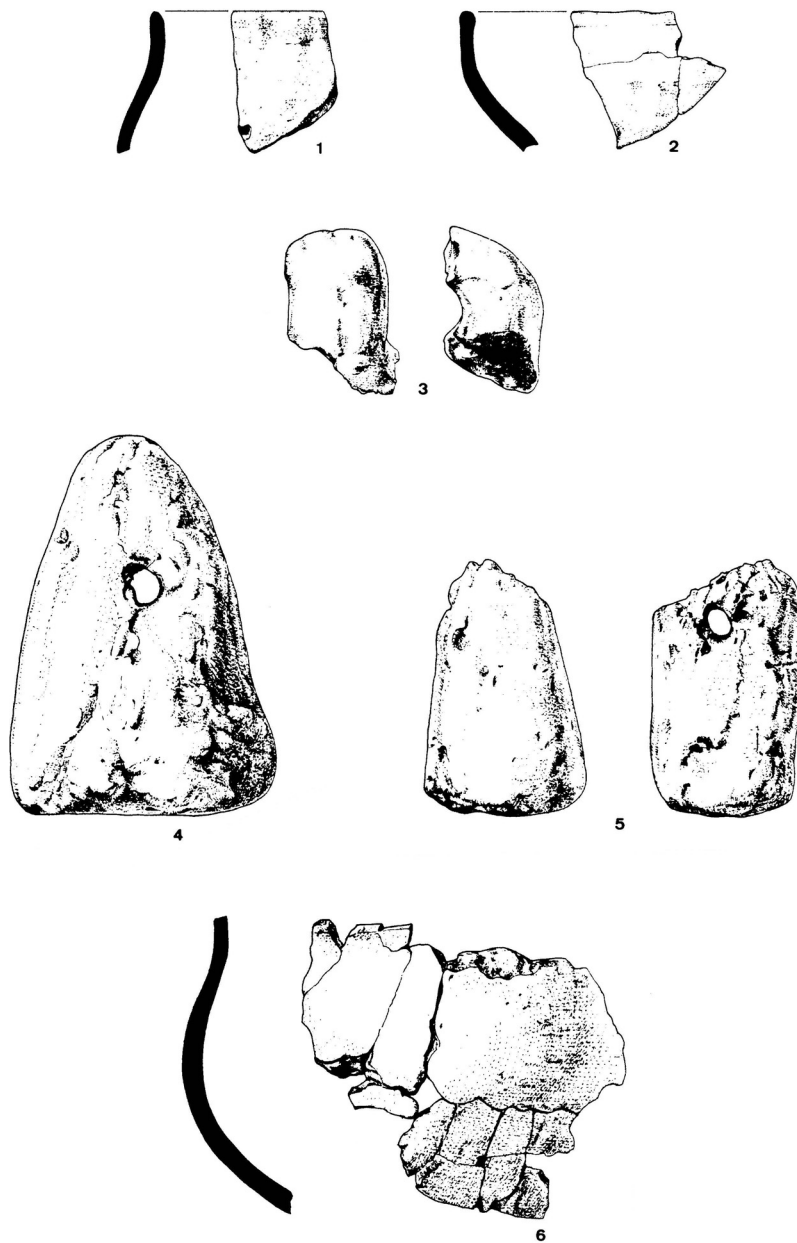


Abb. 65: Bondorf, BB, 'Schorren' (38a): 1-3 Grube 1; 4.5 Grube 2; 6 Grube 6. M. 1:3.

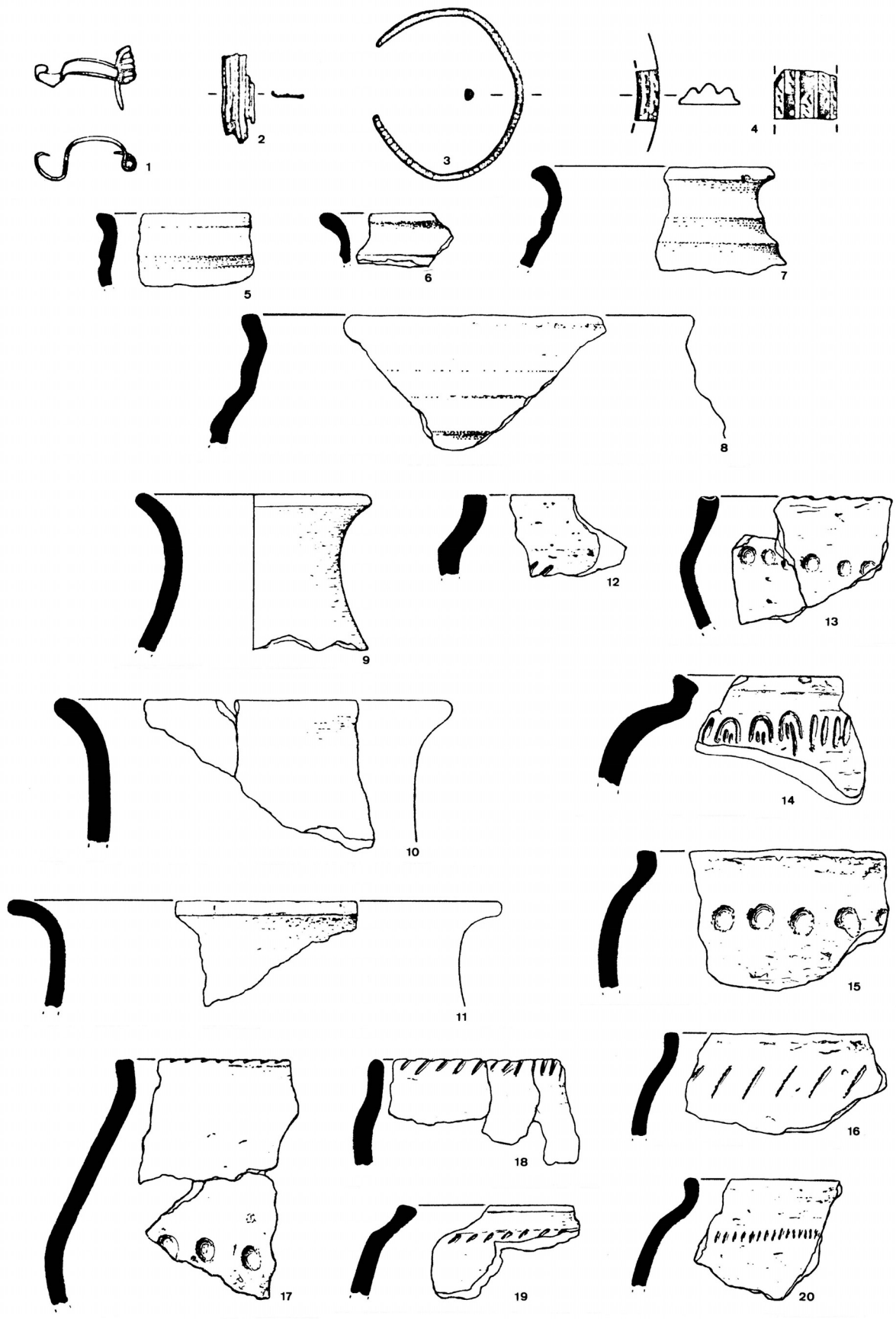


Abb. 66: Bondorf, BB, 'Auf Mauren' (39): 1-3 Bronze; 4 Glas; 5-8 Riefen- und Scheibenware; 9-20 handgearbeitete Keramik.  
 1-4 M. 2:3; sonst M. 1:3.

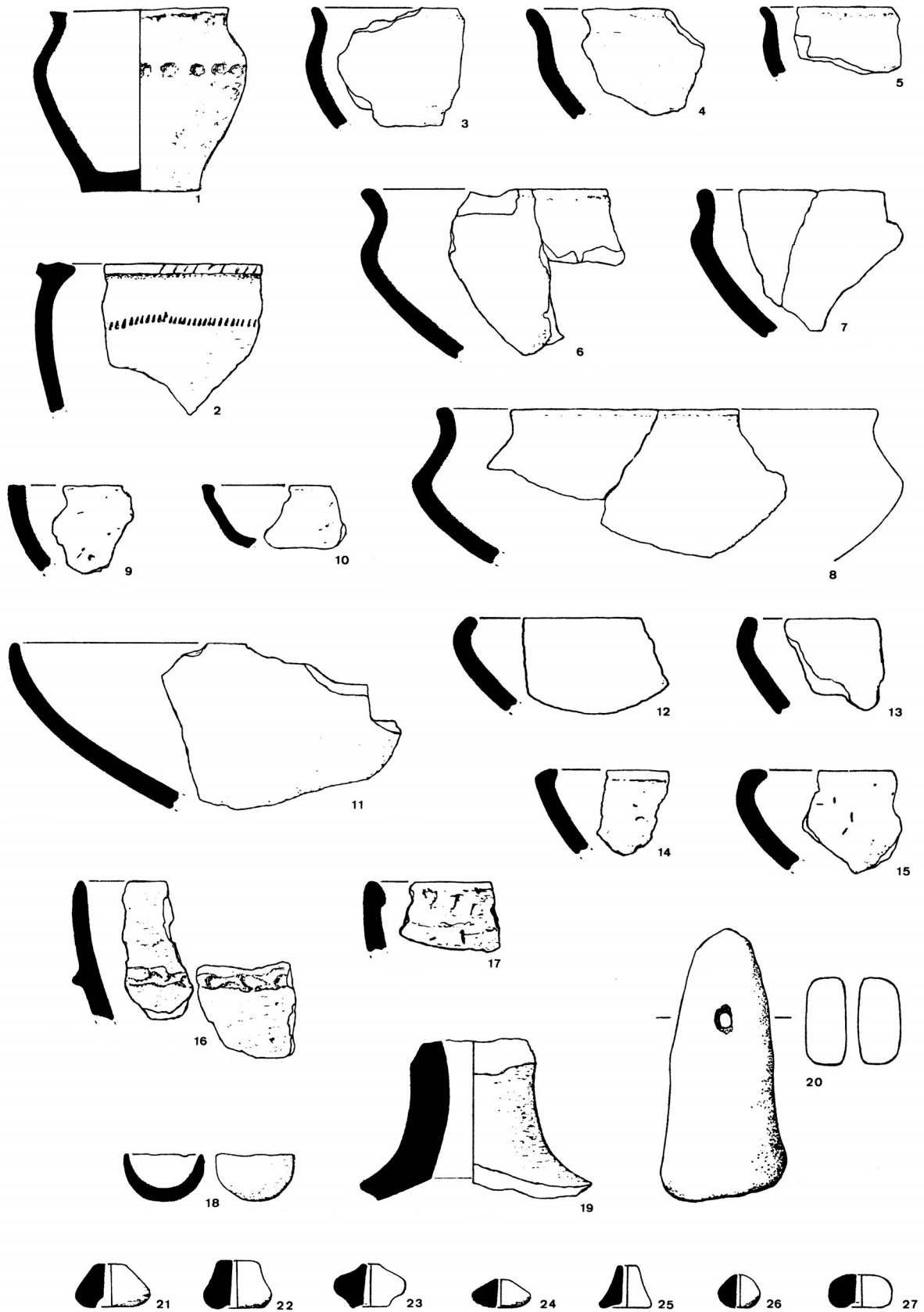


Abb. 67: Bondorf, BB, 'Auf Mauren' (39): Keramik. M. 1:3

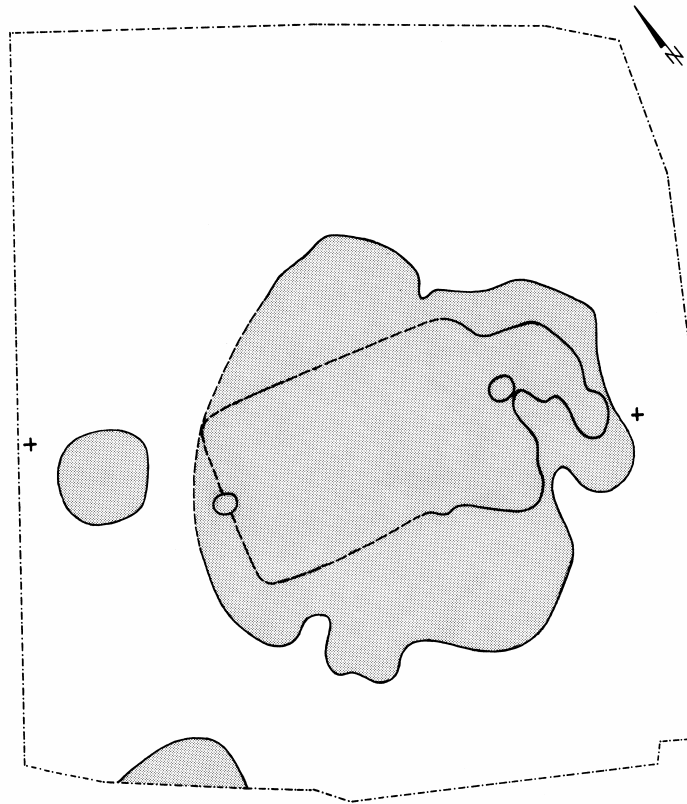


Abb. 68: Rennningen, BB, Lauerhalde' (52): Grabungsbefund mit vermutbarem Grubenhaus (gestrichelt). M. 1:100.



Abb. 69: Kirchheim/Teck-Ötlingen, ES, 'Asang' (76). Grube (Vgl. Taf. 16D). M. 1:2.

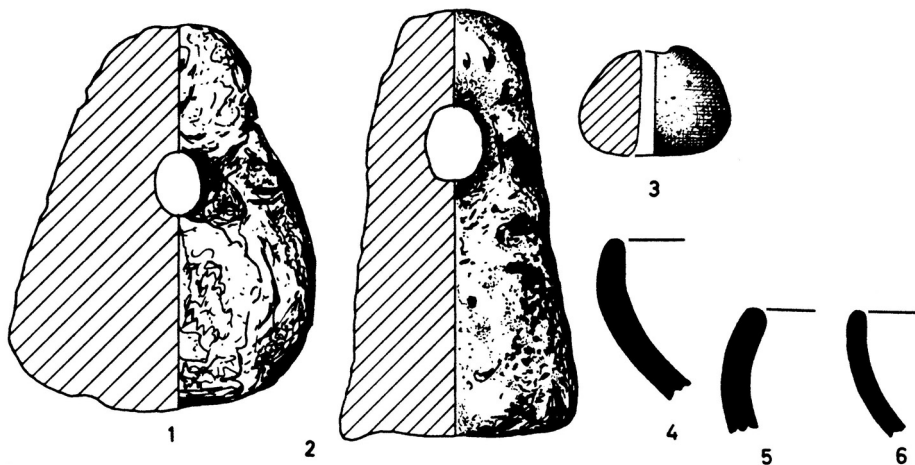


Abb. 70: Kirchheim/Teck-Ötlingen, ES, 'Rübholz' (77). M. 1:2.






Abb. 71: Owen, ES, Teckhochfläche (93a). M. 1:2.

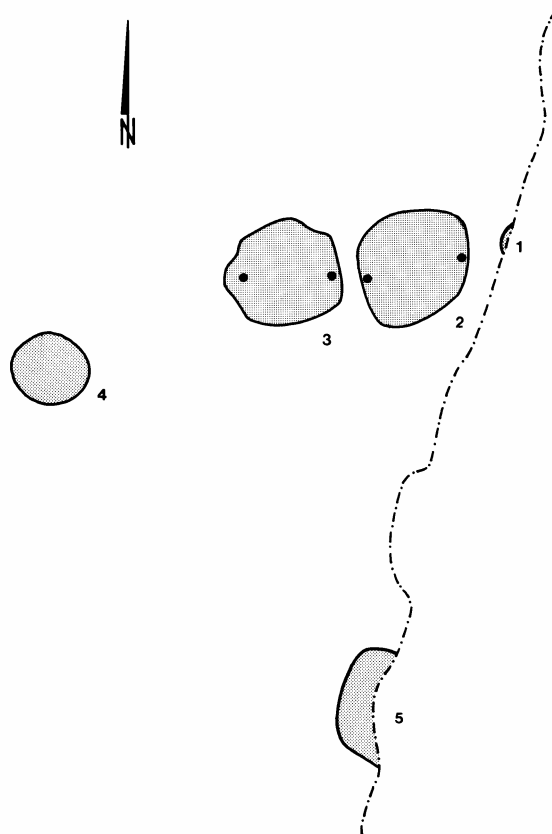


Abb. 72: Bietigheim-Bissingen, LB, 'Steinäcker' (114b). Plan des ergrabenen Siedlungsausschnitts. M. 1:200.

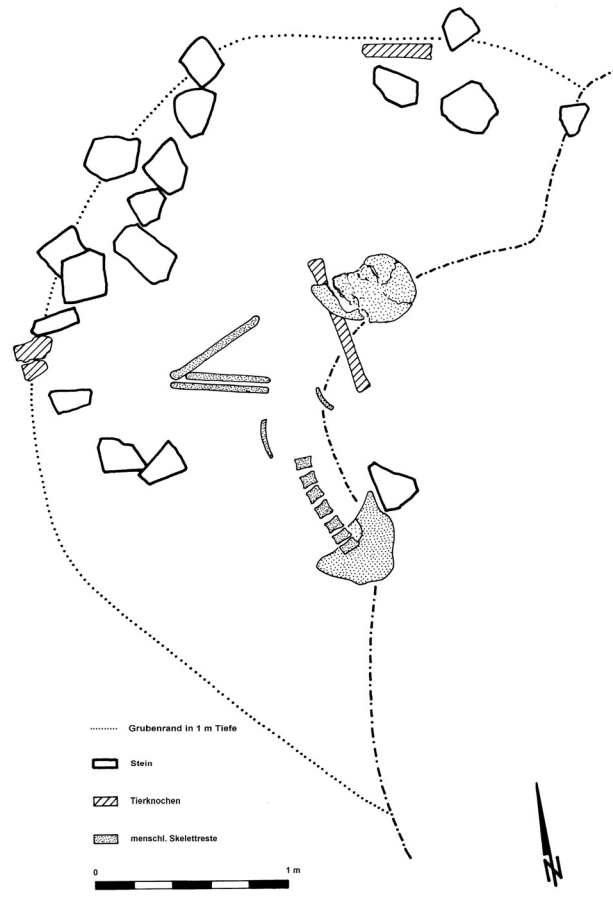


Abb. 73: Bietigheim-Bissingen, LB, 'Steinäcker' (114b). Grube 5 mit Siedlungsgestattung.

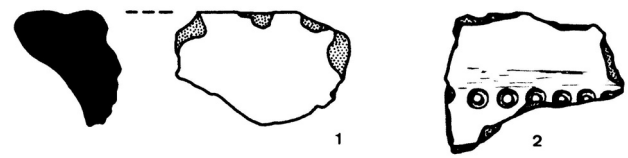


Abb. 74: Bönningheim, LB, 'Hirschel' (118): 1 FSt. 68; 2 Streufund. M. 1:2.

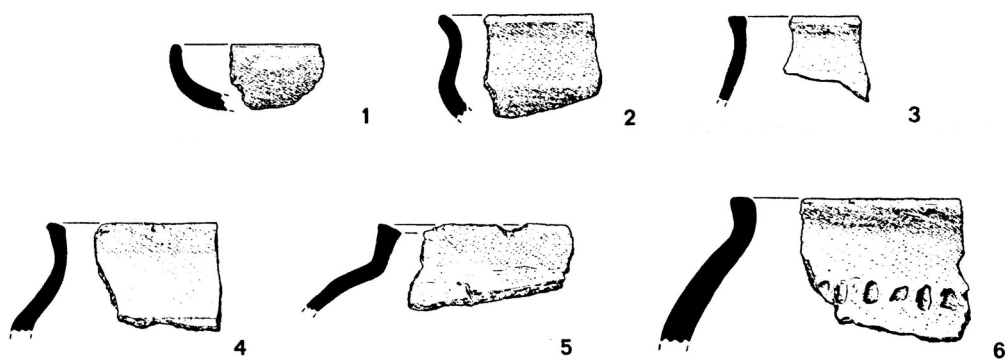


Abb. 75: Ditzingen-Schöckingen, LB, 'Lerchenberg' (129a) Grube 1972. (vgl. Taf. 29E, 1.4). M. 1:3.

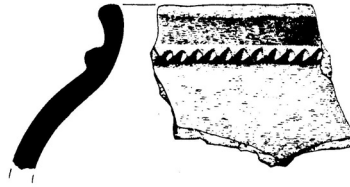


Abb. 76: Ditzingen-Schöckingen, LB, ‚Lerchenberg‘ (129b). M. 1:3.



Abb. 77: Eberdingen-Hochdorf, LB, ‚Baumgarten‘ (130). M. 1:2.

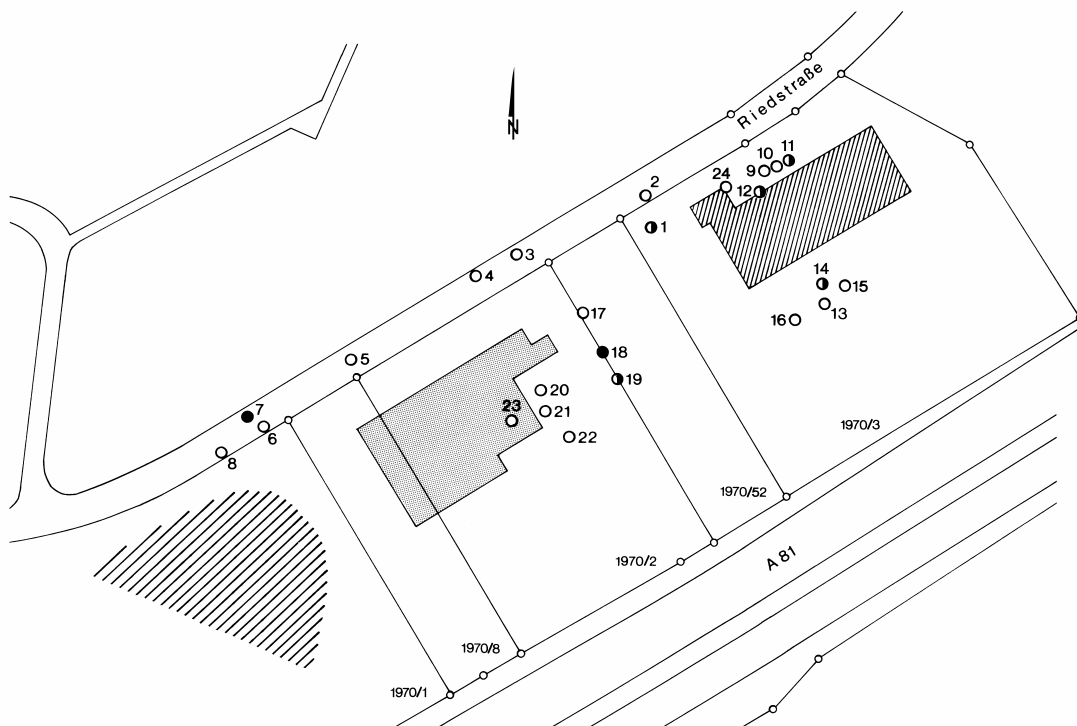


Abb. 78: Freiberg-Geisingen, LB, ‚Ried‘ (135): Fundstellen und Grabungsfläche 1978 (gerastert). M. 1:2000.

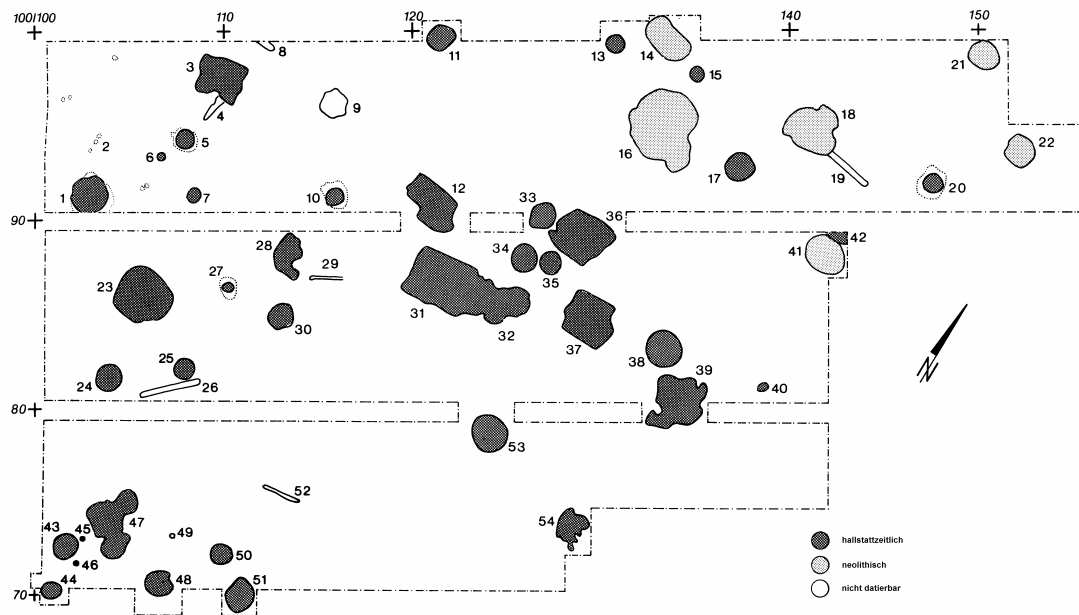


Abb. 79: Freiberg-Geisingen, LB, ‚Ried‘ (135c): Gesamtplan der Grabungsfläche 1978. M. 1:400.

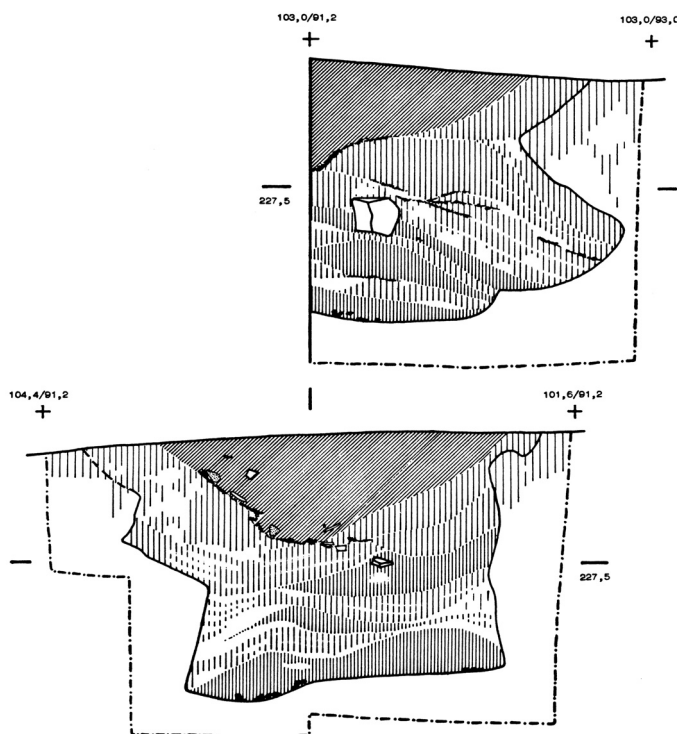


Abb. 80: Freiberg-Geisingen, LB, ‚Ried‘ (135c): Grube 1. Profile. M. 1:40.

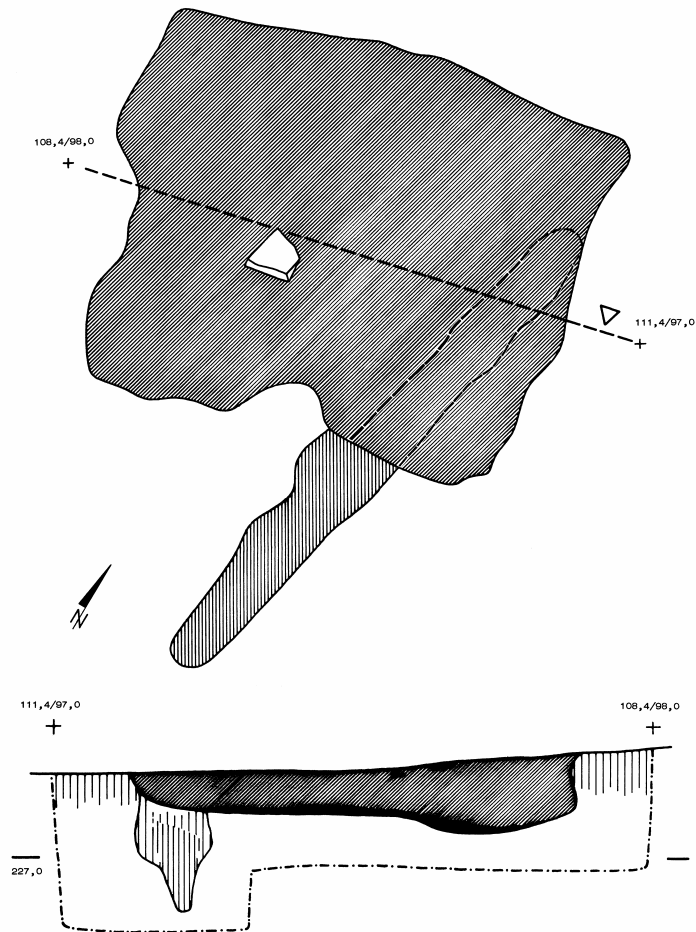


Abb. 81: Freiberg-Geisingen, LB, ‚Ried‘ (135c): Grube 3 und Schlitzgraben 4. Planum und Profil. M. 1: 40.

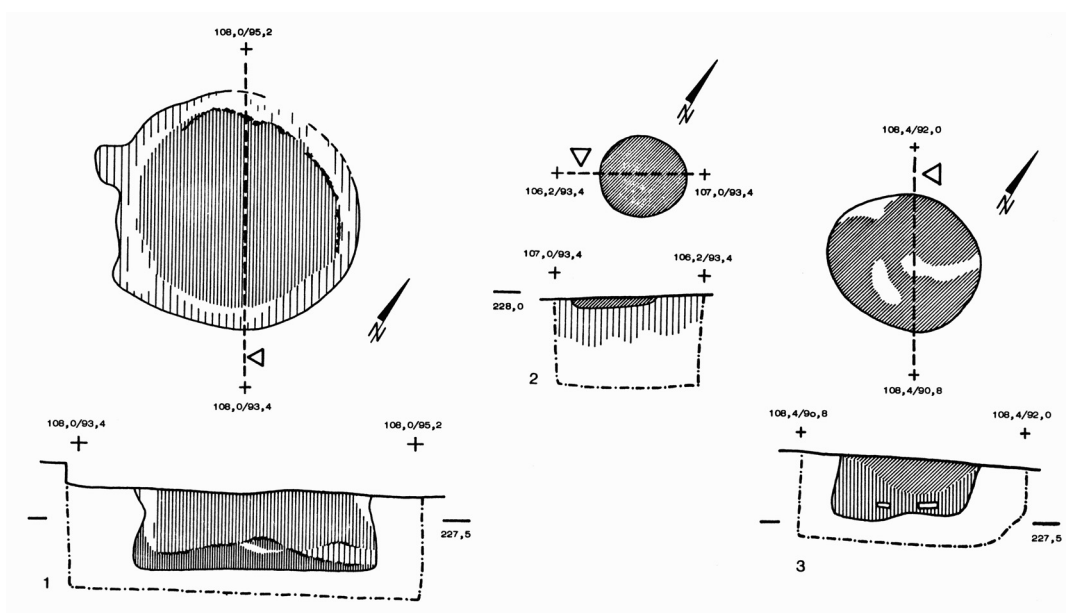


Abb. 82: Freiberg-Geisingen, LB, ‚Ried‘ (135c): 1 Grube 5; 2 Grube 6; 3 Grube 7. Plana und Profile. M. 1:40.

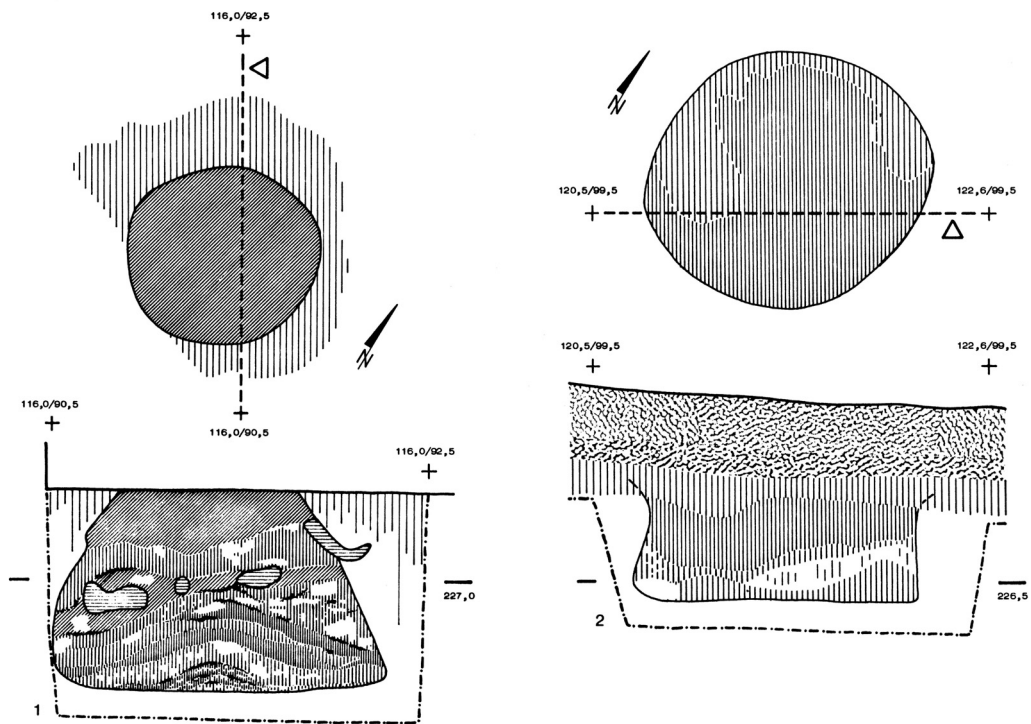


Abb. 83: Freiberg-Geisingen, LB, ‚Ried‘ (135c): 1 Grube 10; 2 Grube 11. Plana und Profile. M. 1:40.

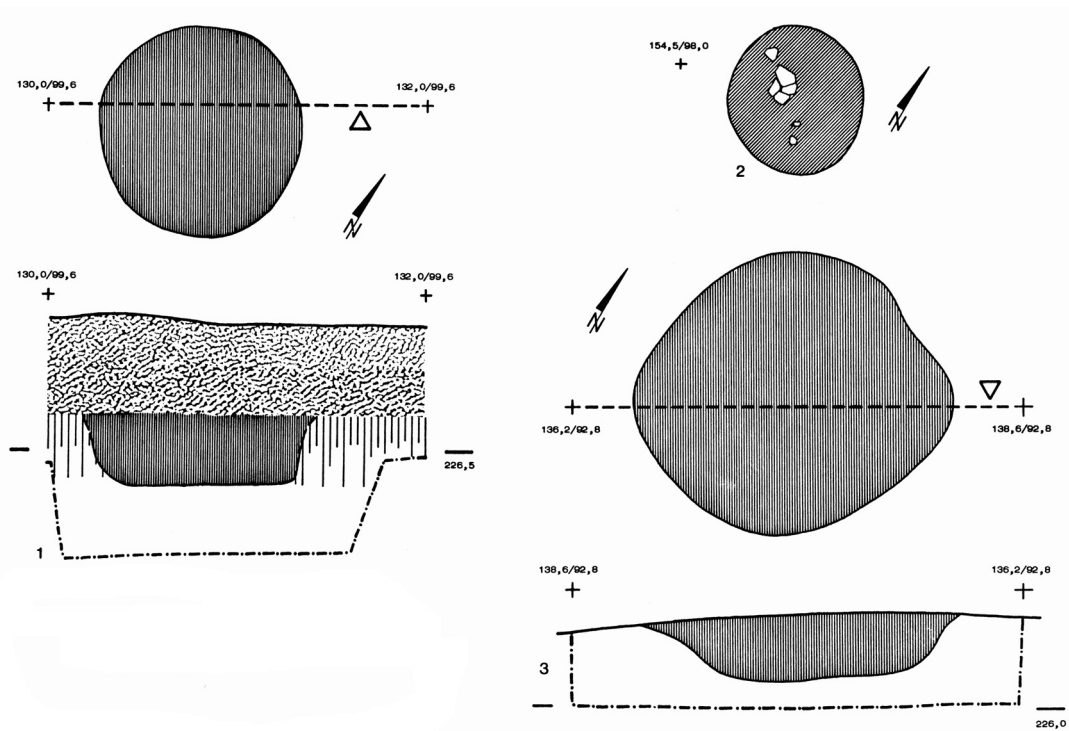


Abb. 84: Freiberg-Geisingen, LB, ‚Ried‘ (135c): 1 Grube 13; 2 Grube 15; 3 Grube 17. Plana und Profile. M. 1:40.

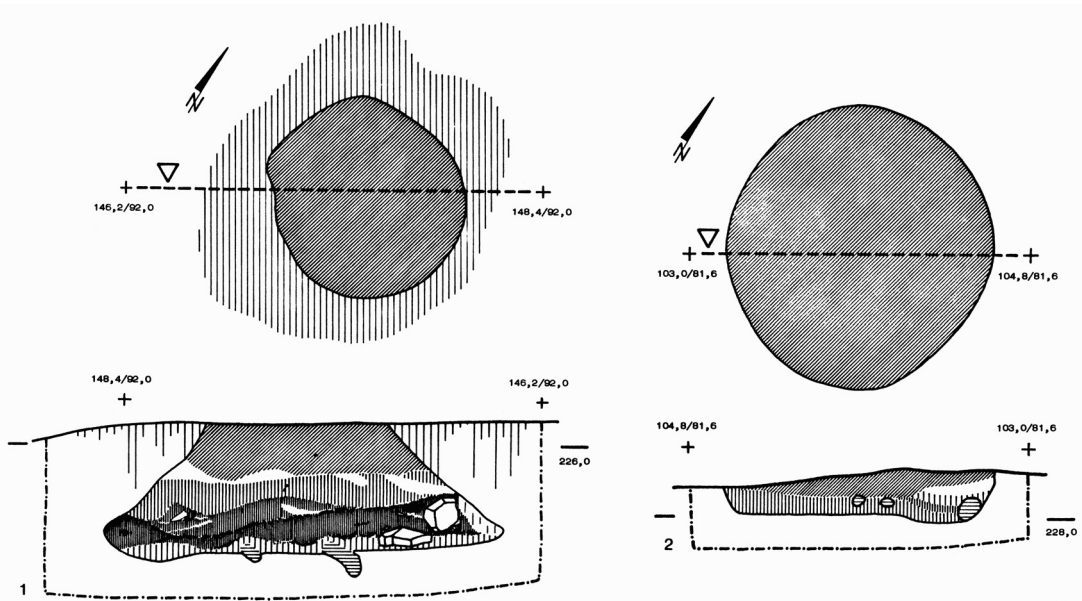


Abb. 85: Freiberg-Geisingen, LB, ‚Ried‘ (135c): 1 Grube 20; 2 Grube 24. Plana und Profile. M. 1:40.

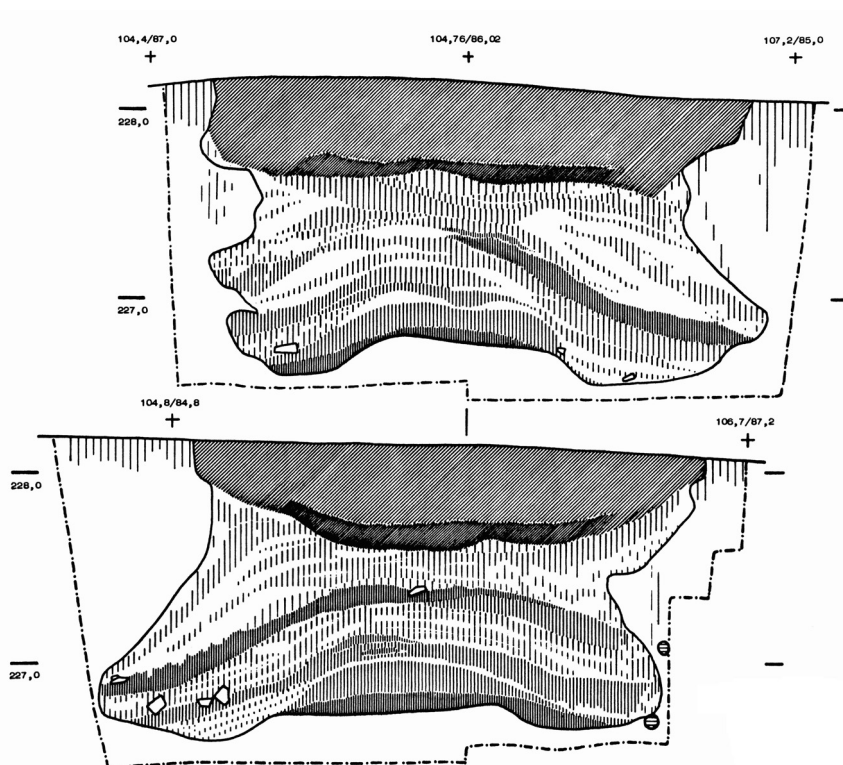


Abb. 86: Freiberg-Geisingen, LB, ‚Ried‘ (135c): Grube 23. Profile. M. 1:40.

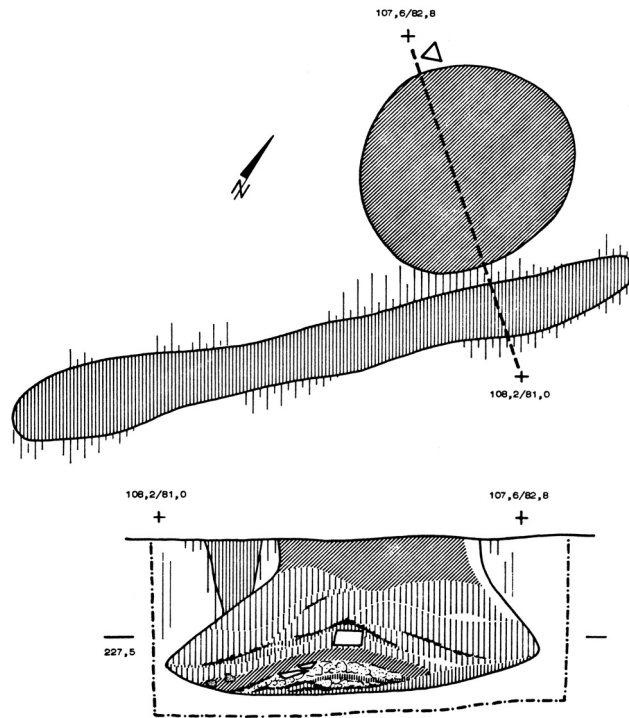


Abb. 87: Freiberg-Geisingen, LB, ‚Ried‘ (135c): Grube 25 und Schlitzgraben 26. Planum und Profil. M. 1:40.

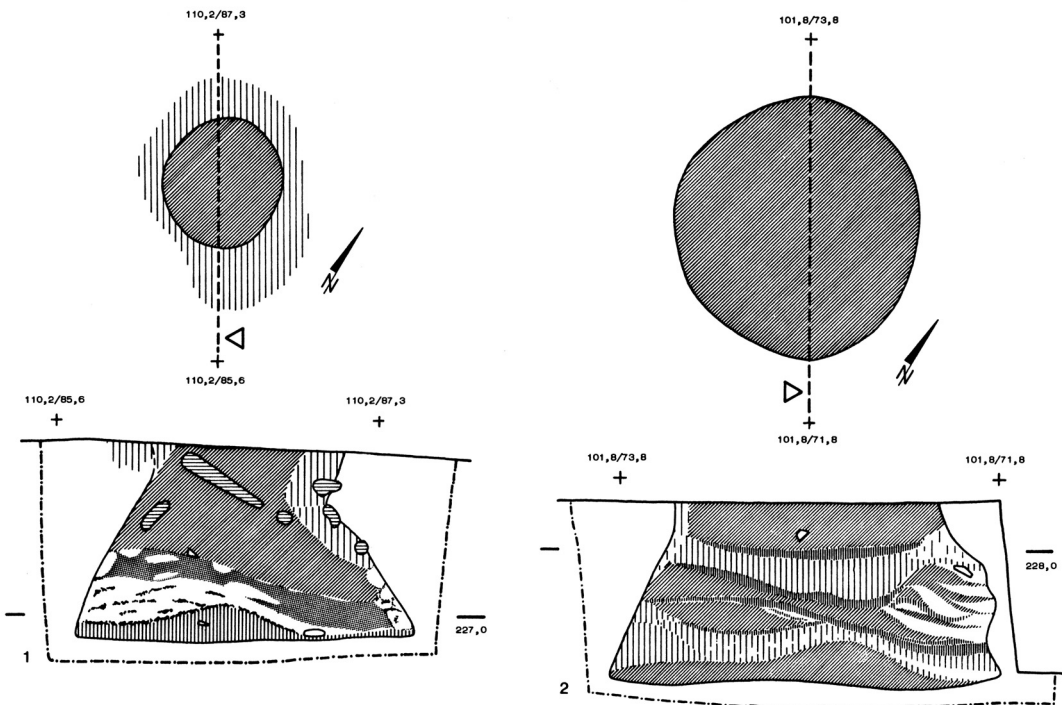


Abb. 88: Freiberg-Geisingen, LB, ‚Ried‘ (135c): 1 Grube 27; 2 Grube 43. Plana und Profile. M. 1:40.



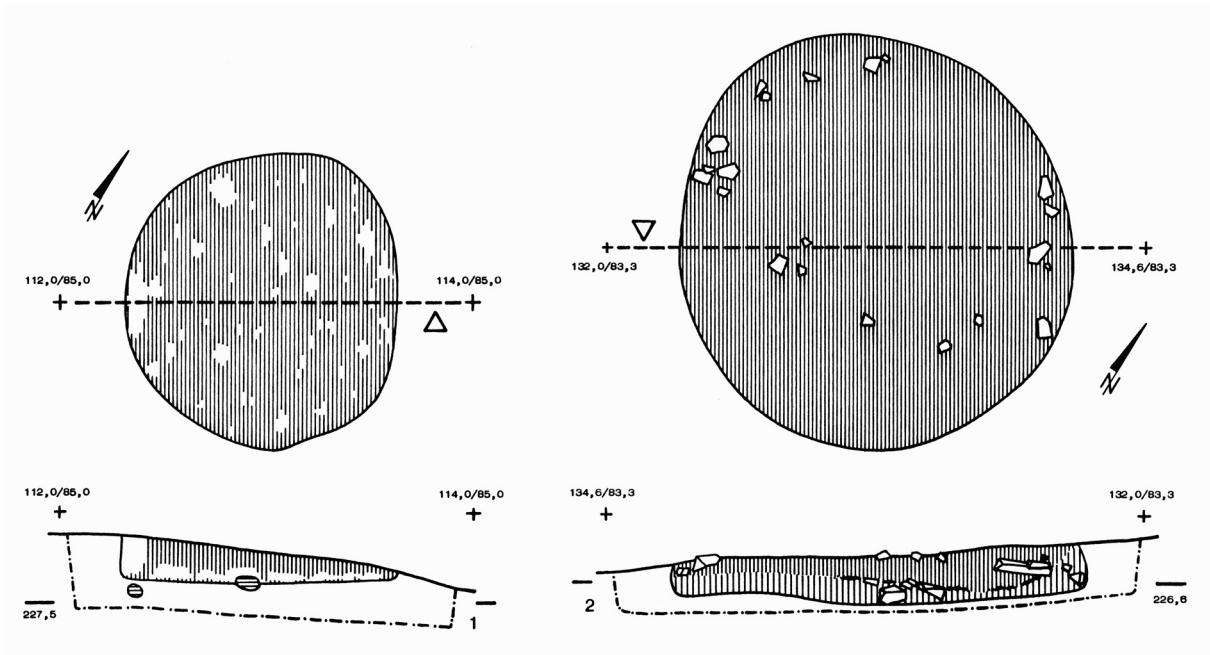


Abb. 89: Freiberg-Geisingen, LB, ‚Ried‘ (135c): 1 Grube 30; 2 Grube 38. Plana und Profile. M. 1:40.

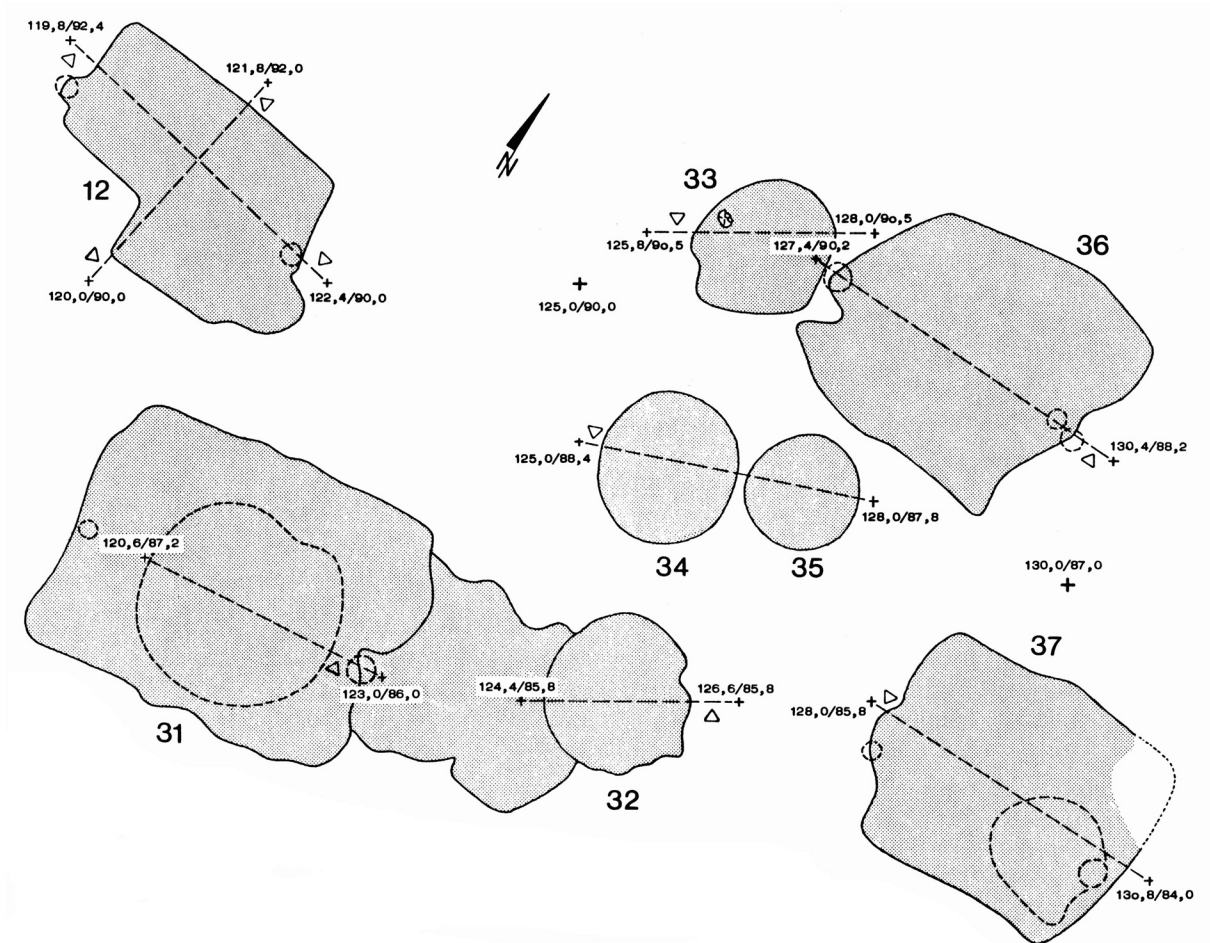


Abb. 90: Freiberg-Geisingen, LB, ‚Ried‘ (135c): Planausschnitt. Bereich Gruben 12. 31/32 – 37. M. 1:100.

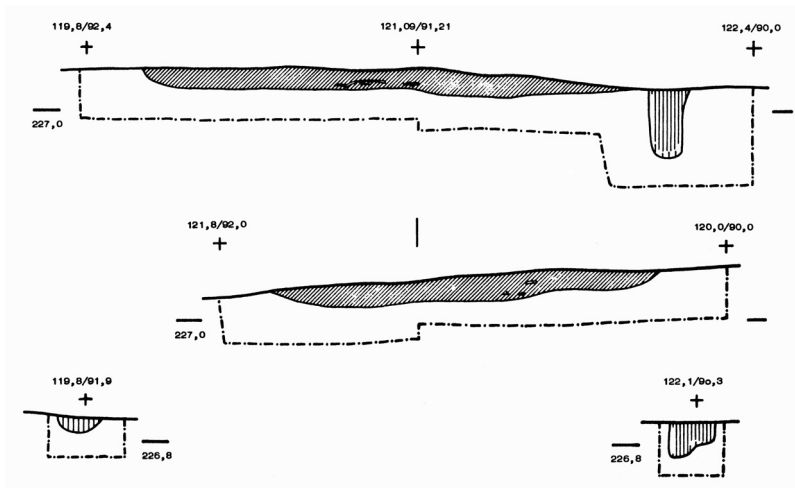


Abb. 91: Freiberg-Geisingen, LB, ‚Ried‘ (135c): Grubenhaus 12. Profile. M. 1:40.

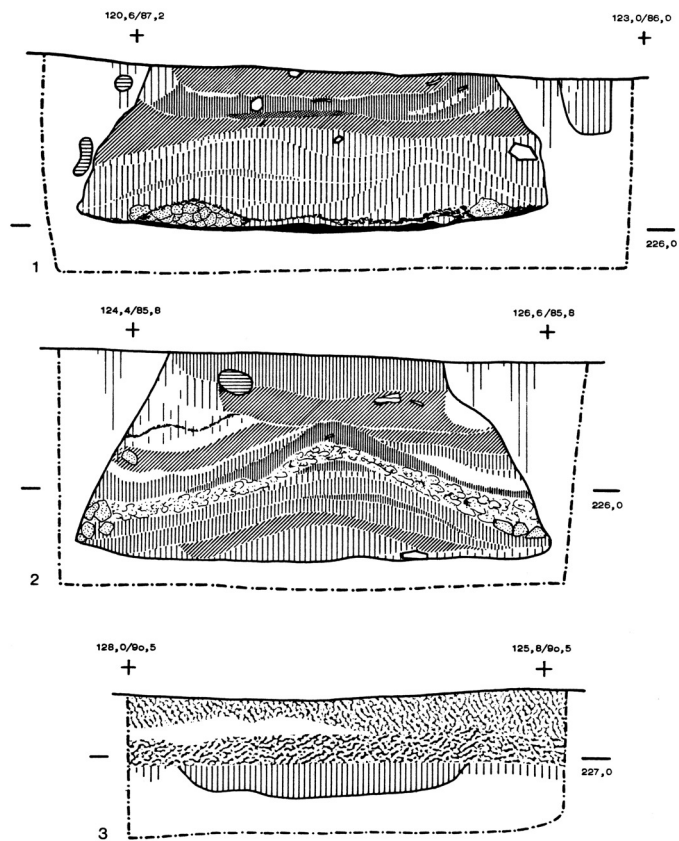


Abb. 92: Freiberg-Geisingen, LB, ‚Ried‘ (135c): 1 Grube 31a und östliche Pfostengrube von Grubenhaus 31; 2 Grube 32; 3 Grube 33. Profile. M. 1:40.

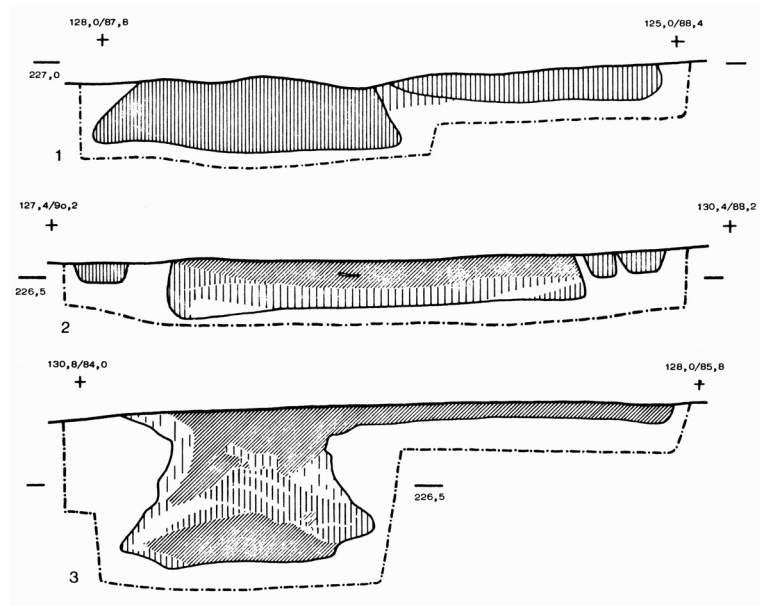


Abb. 93: Freiberg-Geisingen, LB, ‚Ried‘ (135c): 1 Gruben 34 und 35; 2 Grubenhaus 36; 3 Grubenhaus 37 mit Grube 37a. Profile. M. 1:40.

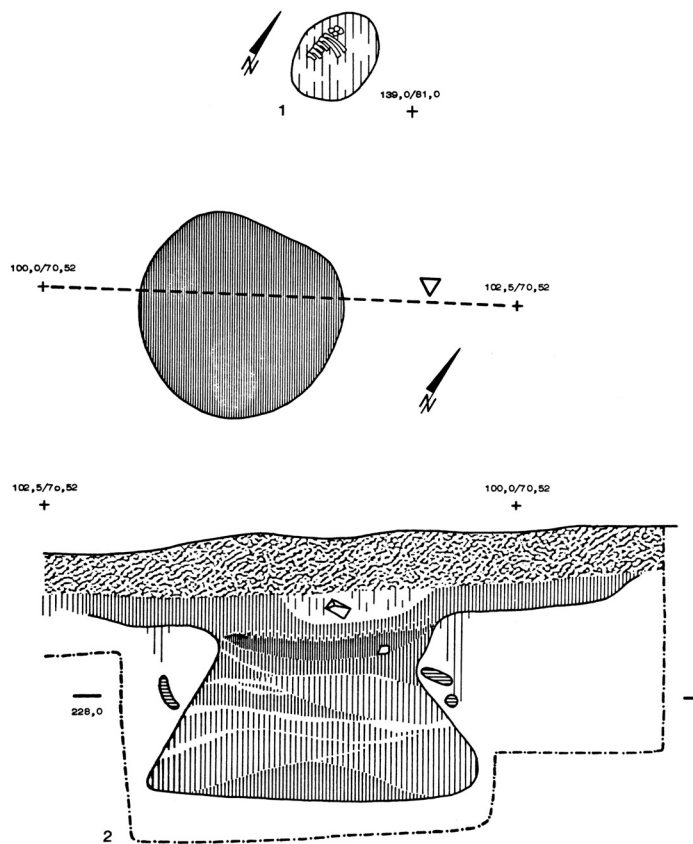


Abb. 94: Freiberg-Geisingen, LB, ‚Ried‘ (135c): 1 Grube 40; 2 Grube 44. Plana und Profil. M. 1:40.

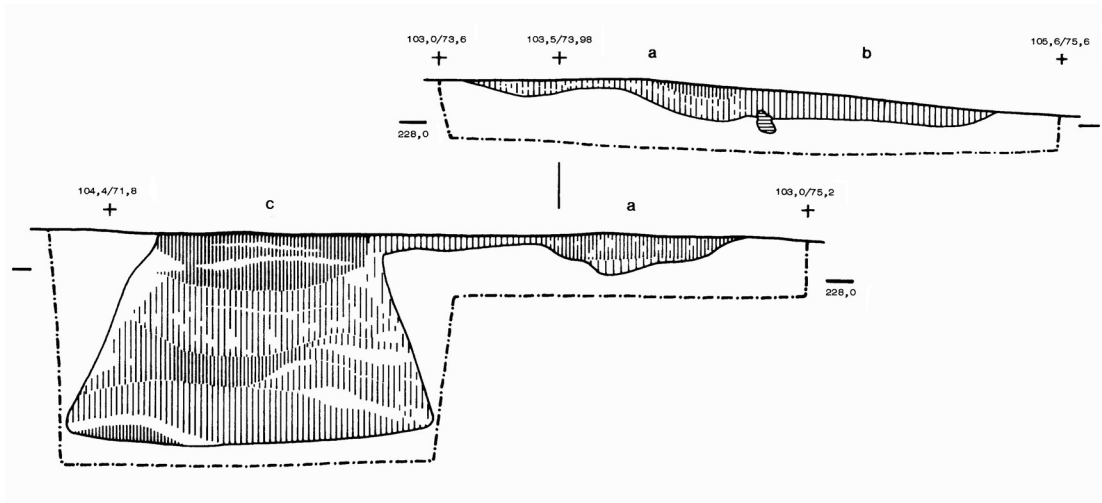


Abb. 95: Freiberg-Geisingen, LB, ‚Ried‘ (135c): Grubenkomplex 47. Profile. M. 1:40.

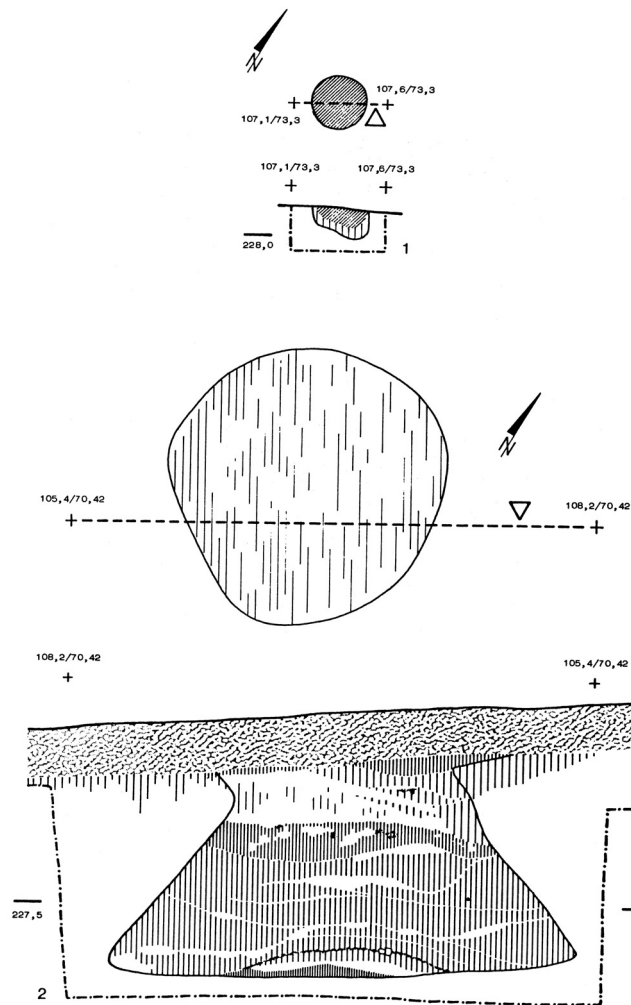


Abb. 96: Freiberg-Geisingen, LB, ‚Ried‘ (135c): 1 Pfostengrube 49; 2 Grube 48. Plana und Profile. M. 1:40.

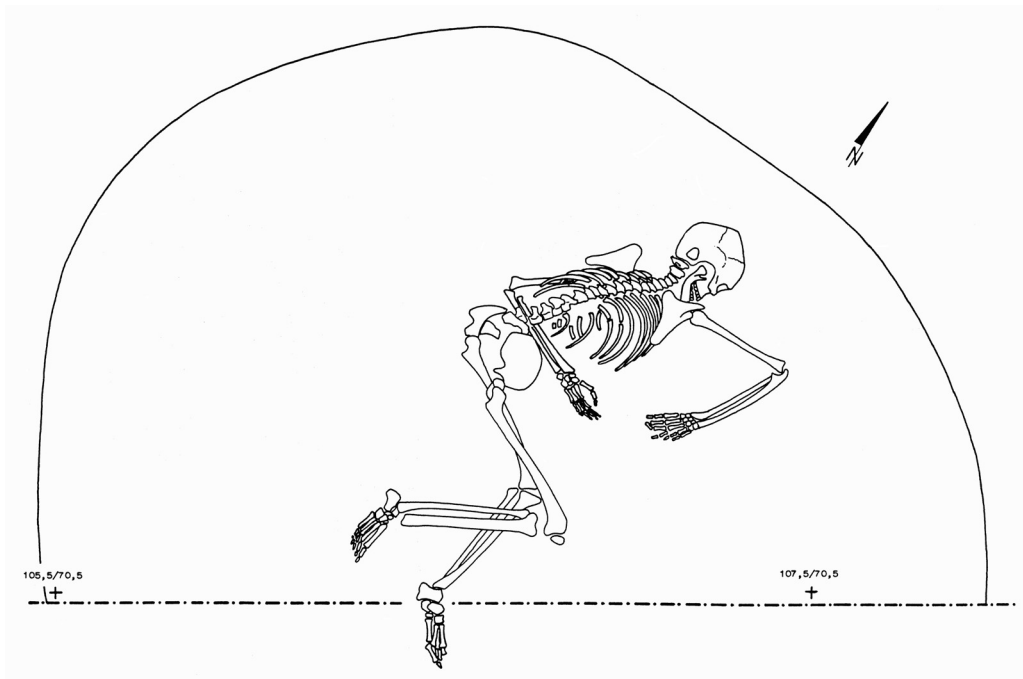


Abb. 97: Freiberg-Geisingen, LB, ‚Ried‘ (135c): Siedlungsbestattung in Grube 48. M. 1:20.

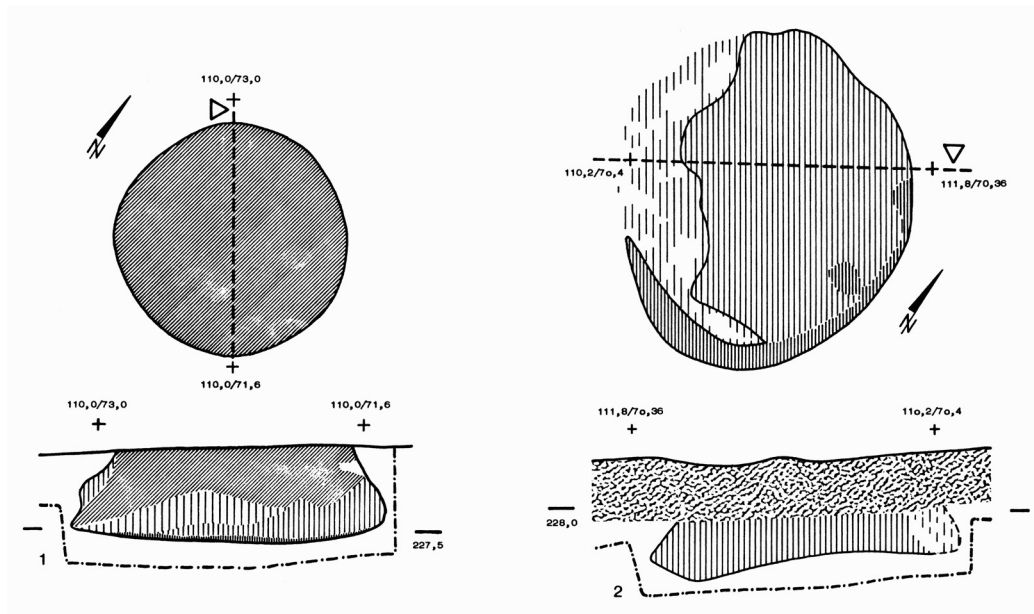


Abb. 98: Freiberg-Geisingen, LB, ‚Ried‘ (135c): 1 Grube 50; 2 Grube 51. Plana und Profile. M. 1:40.

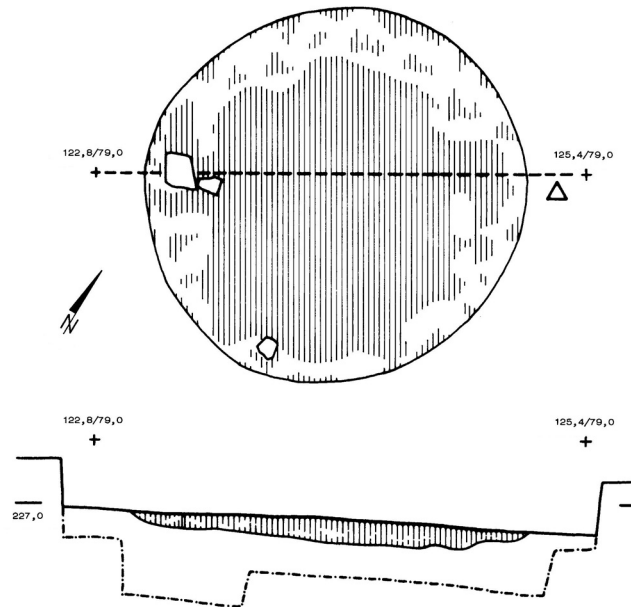


Abb. 99: Freiberg-Geisingen, LB, ‚Ried‘ (135c): Grube 53. Planum und Profil. M. 1:40.

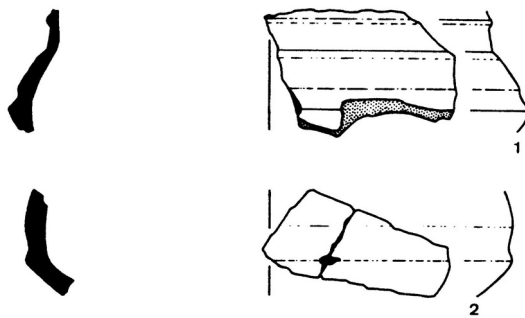


Abb. 100: Freiberg-Beihingen, LB, ‚Hohlweg‘ (134): Terra Nigra. M. 1:2.

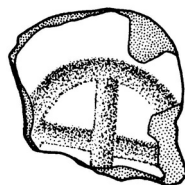


Abb. 101: Freiberg-Geisingen, LB, ‚Ried‘ (135c) Grubenhaus 36: Gefäßboden mit Ring-Kreuz-Zeichen. M. 2:3.

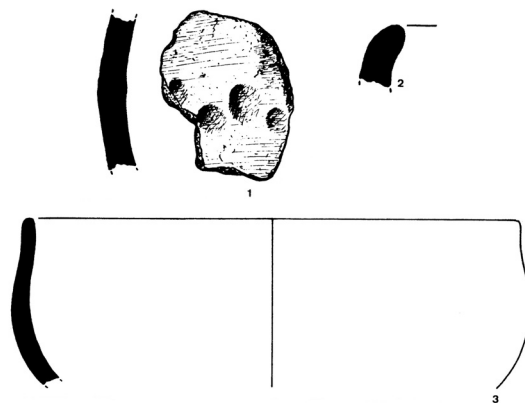


Abb. 102: Kirchheim/Neckar, LB, ‚Fronberg‘. M. 1:3.

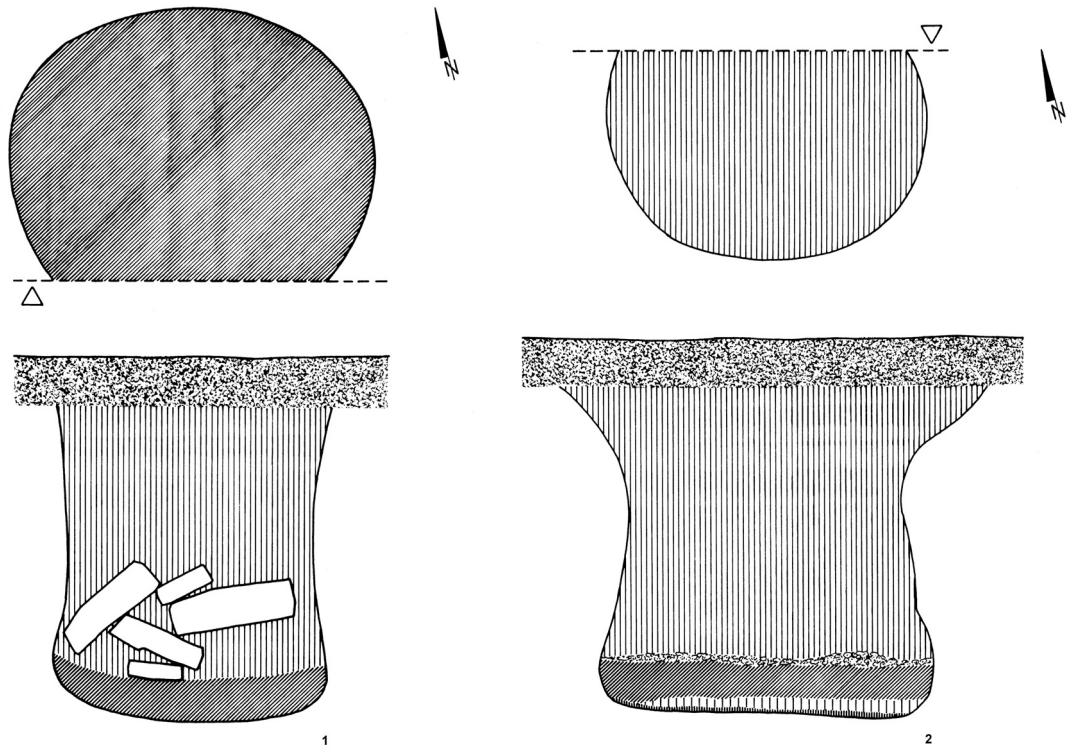


Abb. 103: Kirchheim/Neckar, LB, ‚Bachrain‘ (154): 1 Grube 1; 2 Grube 2. Plana und Profile. M. 1:40.

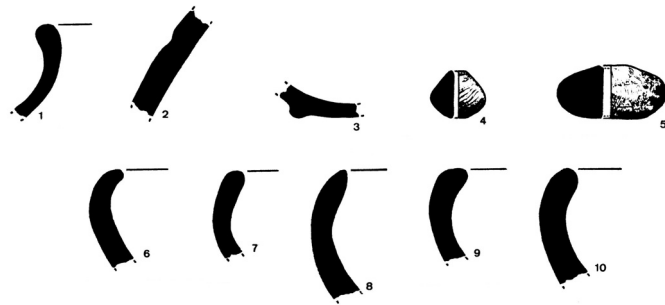


Abb. 104: Kornwestheim, LB, ‚Kühloch‘/‚Frühmeiß‘/‚Ob dem Klingelbrunnen‘ (167e). M. 1:2.

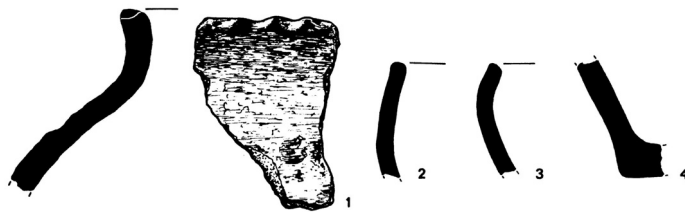


Abb. 105: Kornwestheim, LB, ‚Kühloch‘/‚Frühmeiß‘/‚Ob dem Klingelbrunnen‘ Grube 2/1969 (167f). M. 1:2.

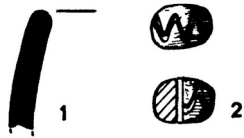


Abb. 106: Kornwestheim, LB, ‚Kühloch‘/‘Frühmeiß‘/‘Ob dem Klingelbrunnen‘ Grube 3/1969 (167f). 2 Glas. M. 1:2.

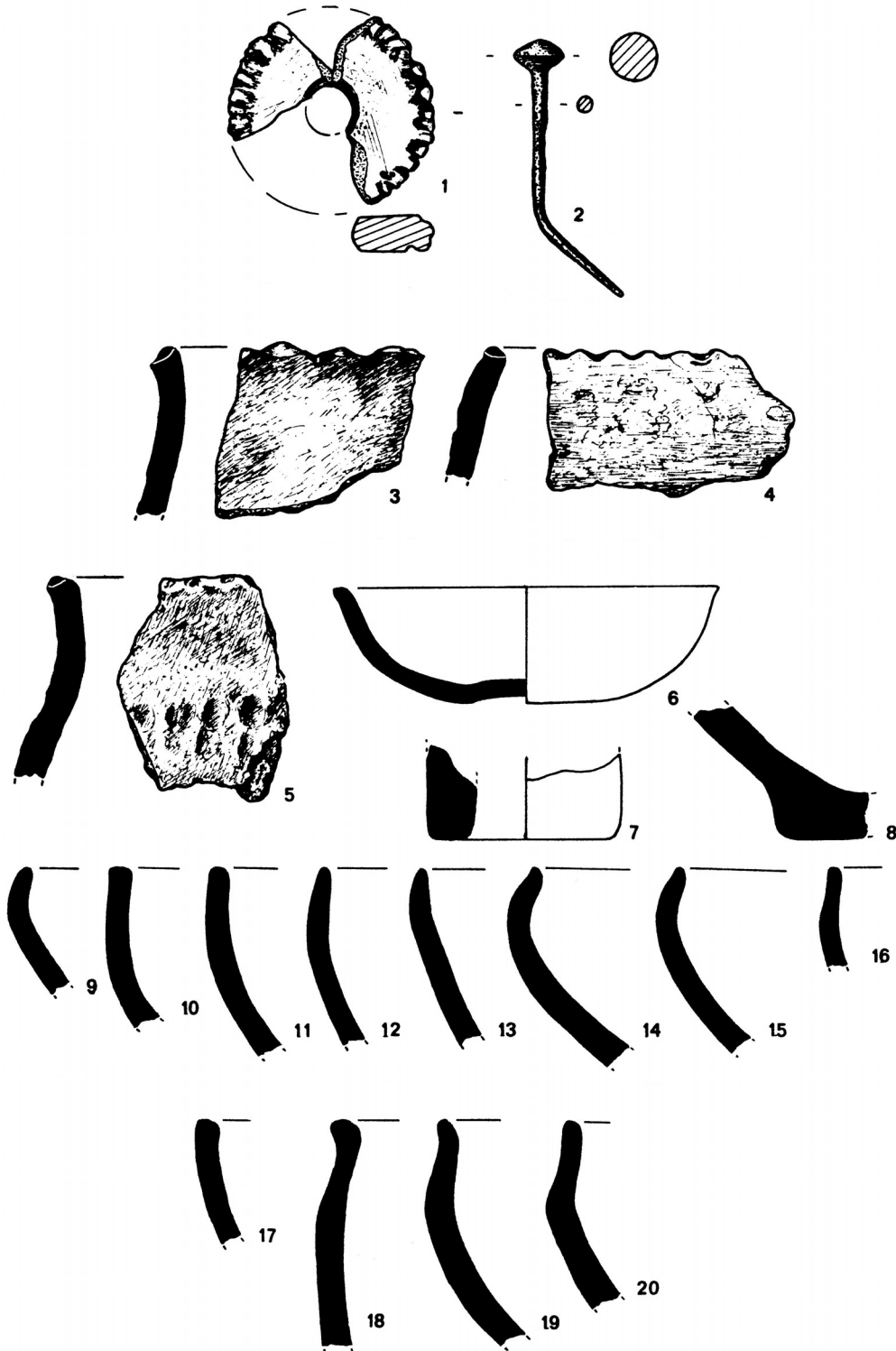


Abb. 107: Kornwestheim, LB, ‚Kühloch‘/‘Frühmeiß‘/‘Ob dem Klingelbrunnen‘ Grube 4/1969 (167f). 1 Hirschgeweih; 2 Bronze. M. 1:2.






Abb. 108: Kornwestheim, LB, Enzstraße (167g). M. 1:2.

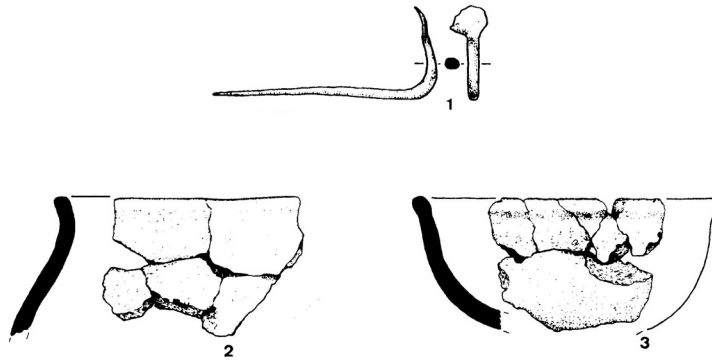


Abb. 109: Kornwestheim, LB, Murrstraße (167i). 1 Bronze. 1 M. 2:3; sonst M. 1:3.




Abb. 110: Kornwestheim, LB, 'Am Kaiserstein' Grube 1969 (173). 13 Bronze. M. 1:2.

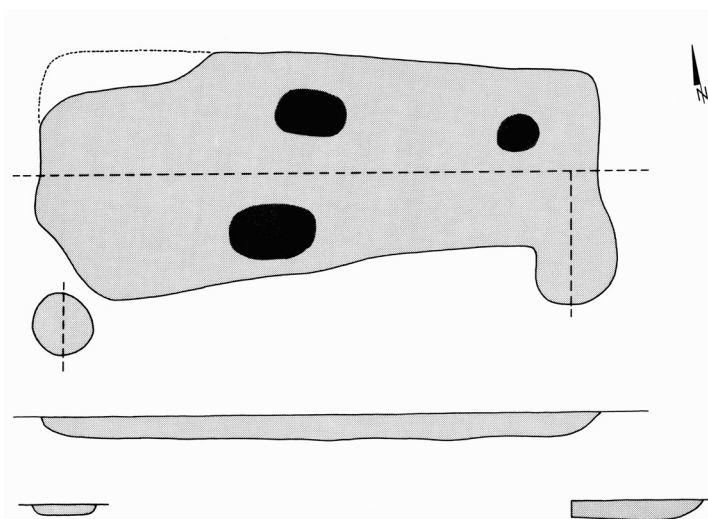


Abb. 111: Kornwestheim, LB, 'Alter Ludwigsburger Weg' (174). Grubenhaus. Planum und Profil. M. 1:50.




Abb. 112: Kornwestheim, LB, 'Auf dem Eisbengel' (176). Grube 1. 1 Eisen; 2.3 Bronze. 1-5 M. 1:2; sonst M. 1:3.

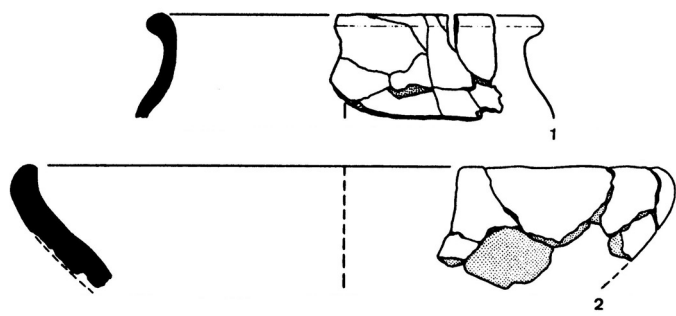


Abb. 113: Kornwestheim, LB, ‚Auf dem Eisbengel‘ (176). Grube 3. M. 1:3.

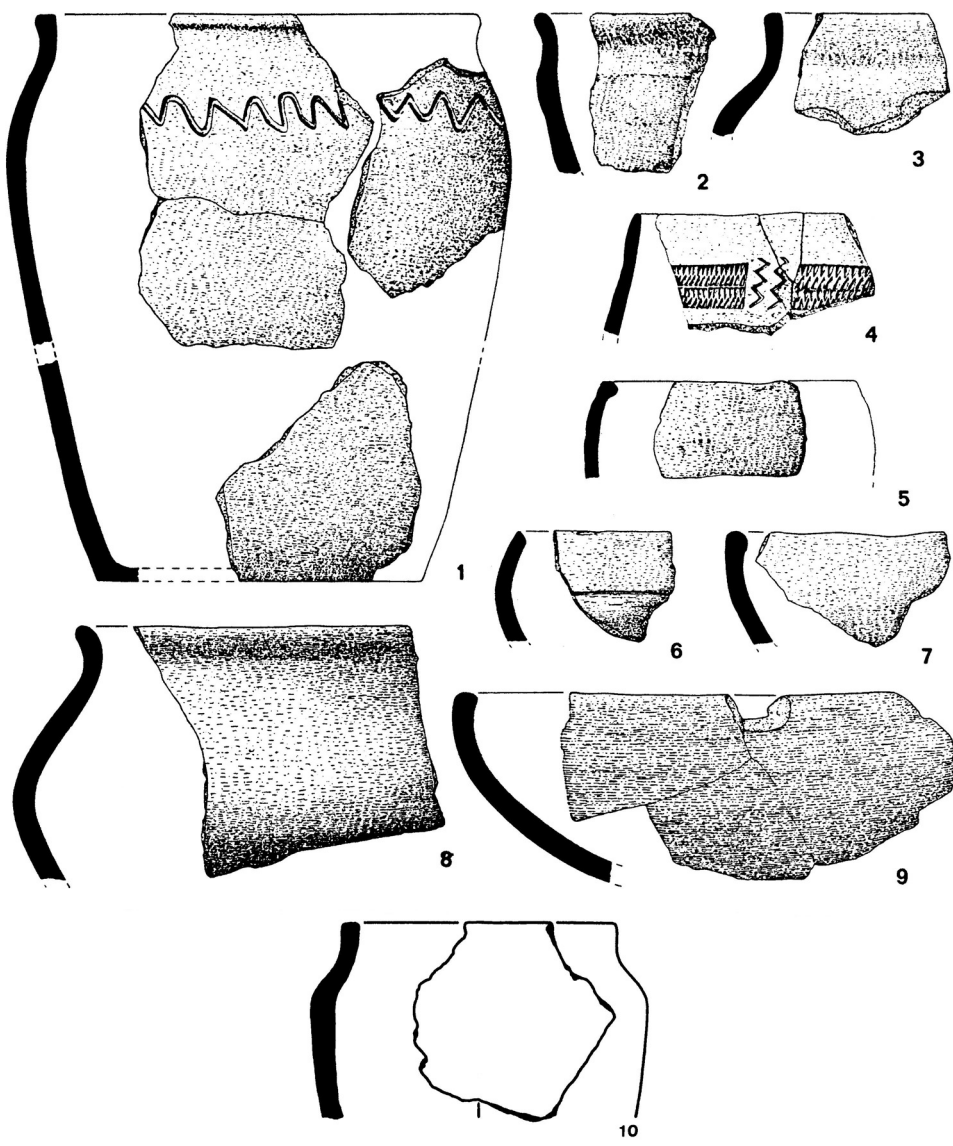


Abb. 114: Kornwestheim, LB, ‚Auf dem Eisbengel‘ (176). Grube 6 M. 1:3.




Abb. 115: Kornwestheim, LB, „Auf dem Eisbengel“ (176). Grube 7. M. 1:3.

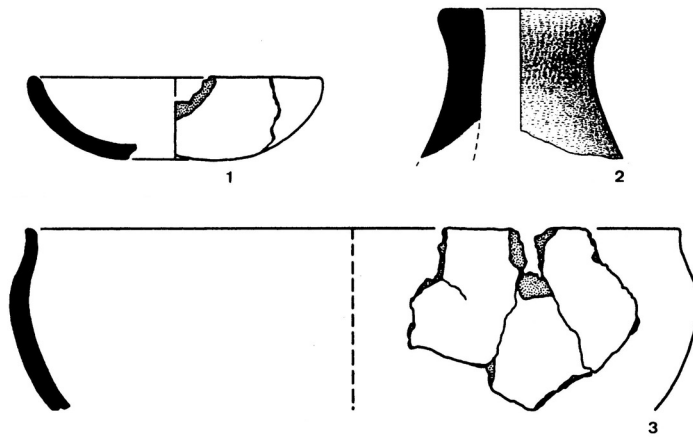


Abb. 116: Kornwestheim, LB, „Auf dem Eisbengel“ (176). Grube 9. M. 1:3.

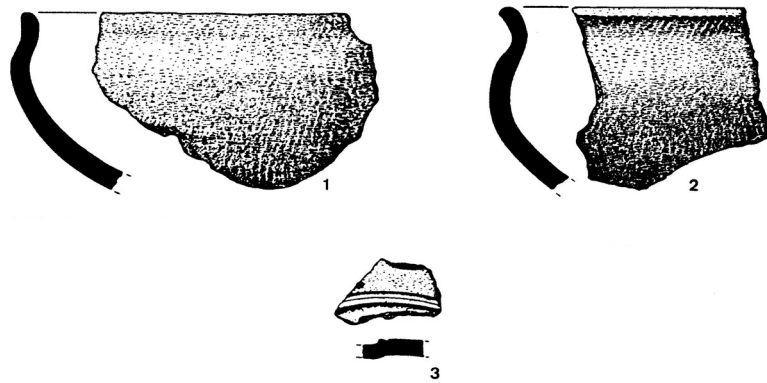


Abb. 117: Kornwestheim, LB, ‚Auf dem Eisbengel‘ (176). Grube 11. M. 1:3.

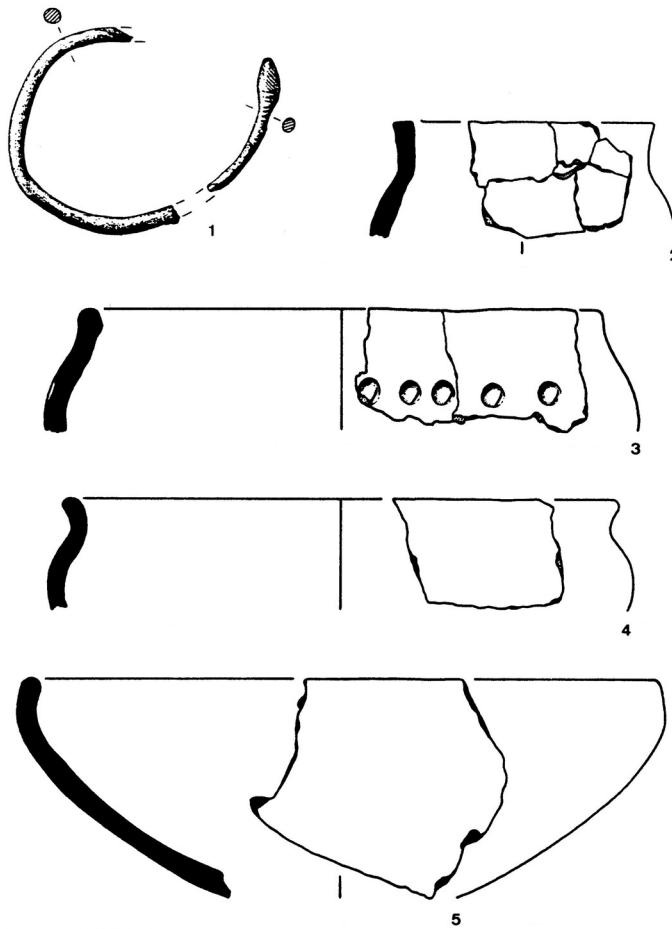


Abb. 118: Kornwestheim, LB, ‚Auf dem Eisbengel‘ (176). Grube 12. 1 Eisen mit Bronze. 1 M. 1:2; sonst M. 1:3.

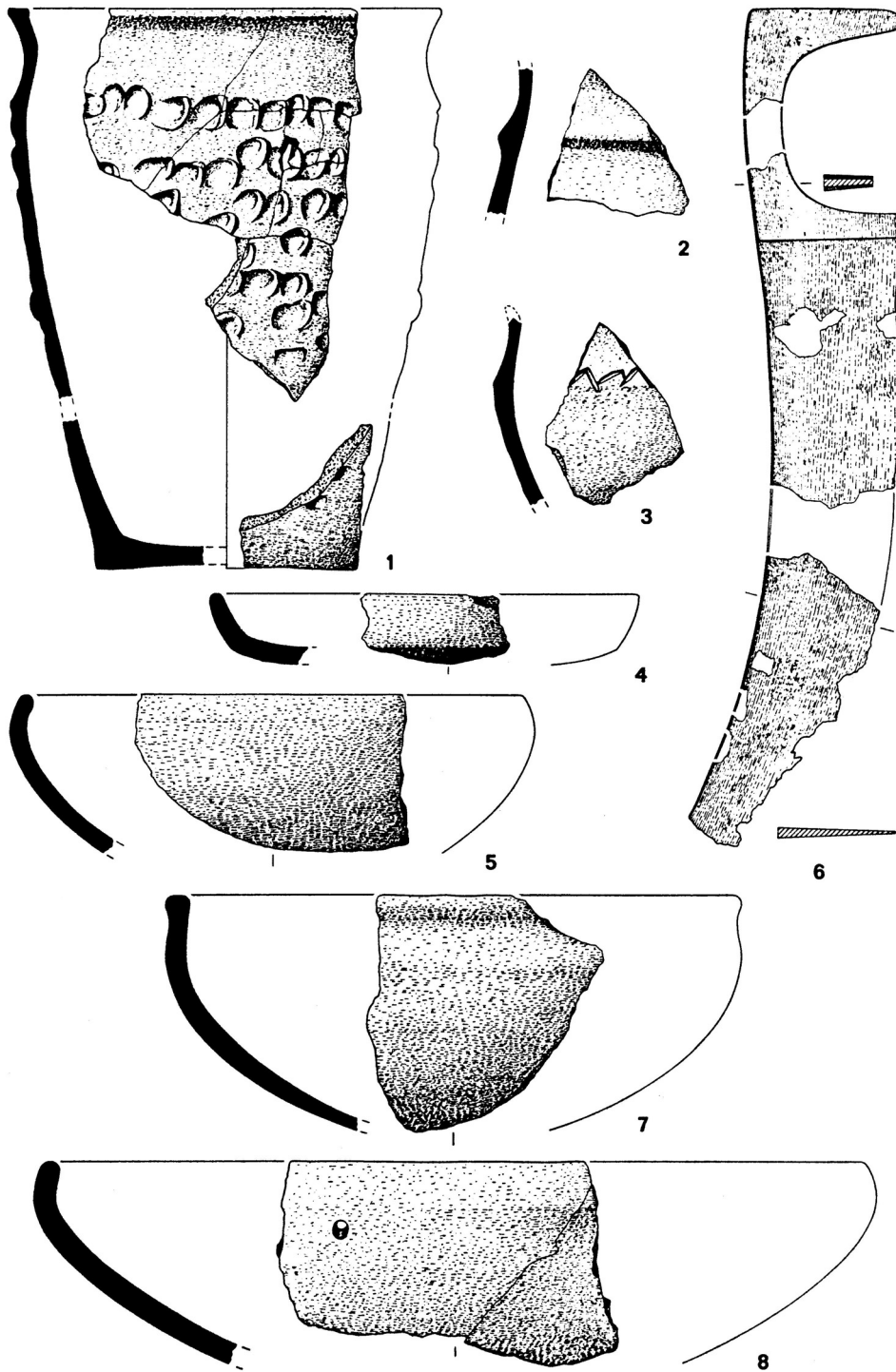


Abb. 119: Kornwestheim, LB, 'Auf dem Eisbengel' (176). Grube 13. 6 Eisen. M. 1:3.

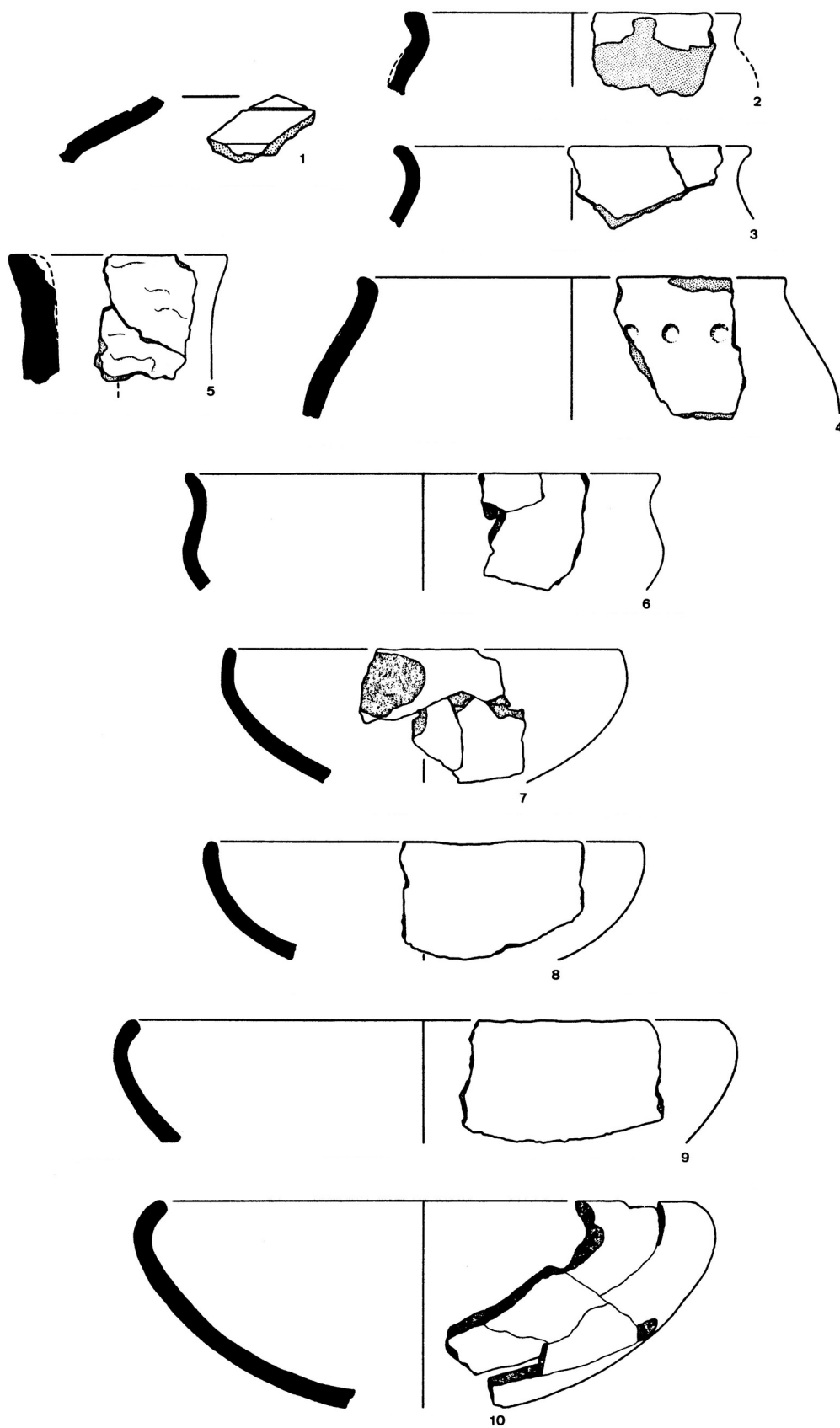


Abb. 120: Kornwestheim, LB, ‚Auf dem Eisbengel‘ (176). Grube 13. 1 M. 1:2; sonst M. 1:3.



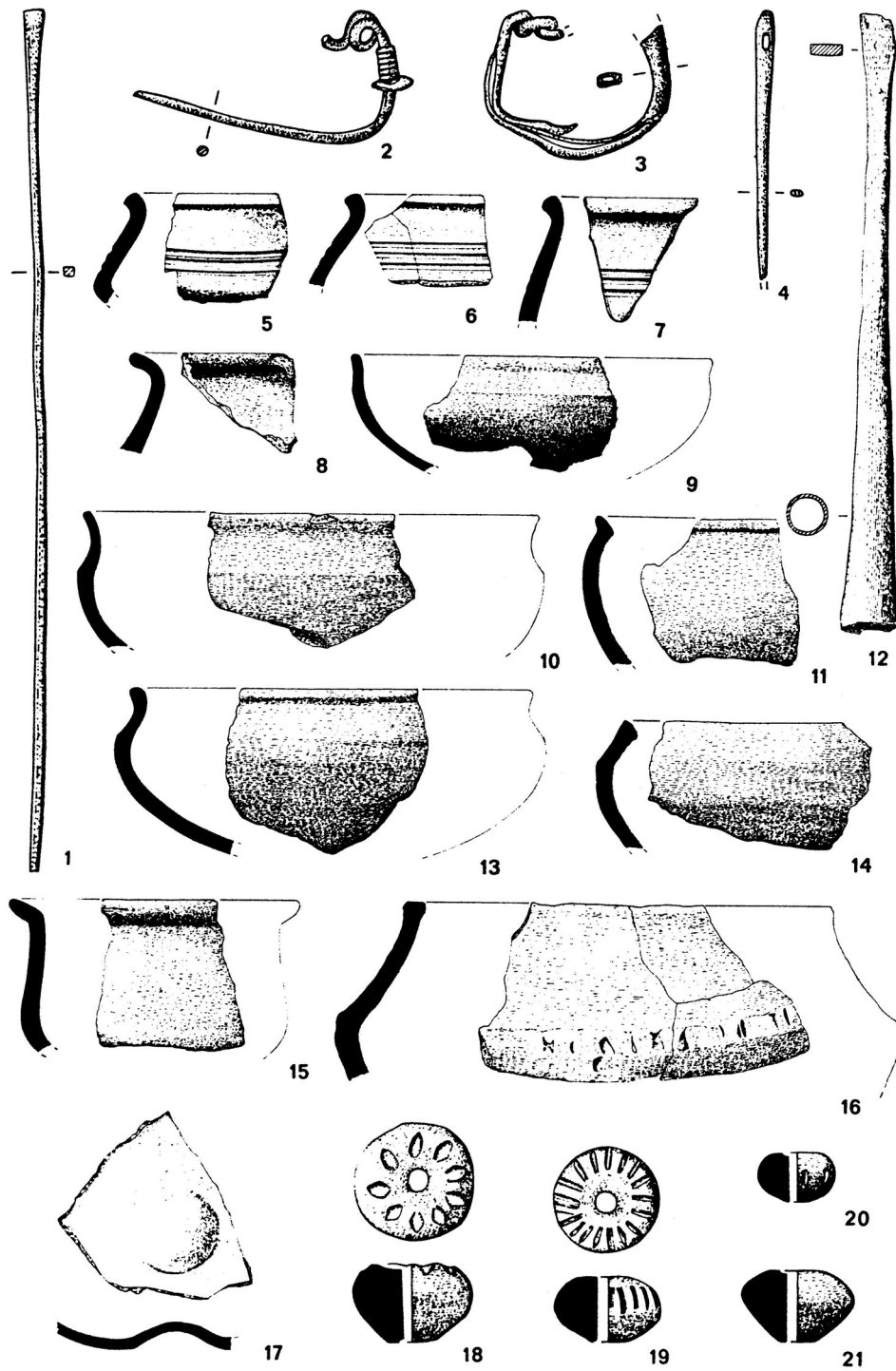


Abb. 121: Kornwestheim, LB, 'Auf dem Eisbengel' (176). Grube 17.  
 1-3 Bronze; 4.12 Eisen. 1-4 M. 1:1; 12.18-21 M. 1:2; sonst M. 1:3.

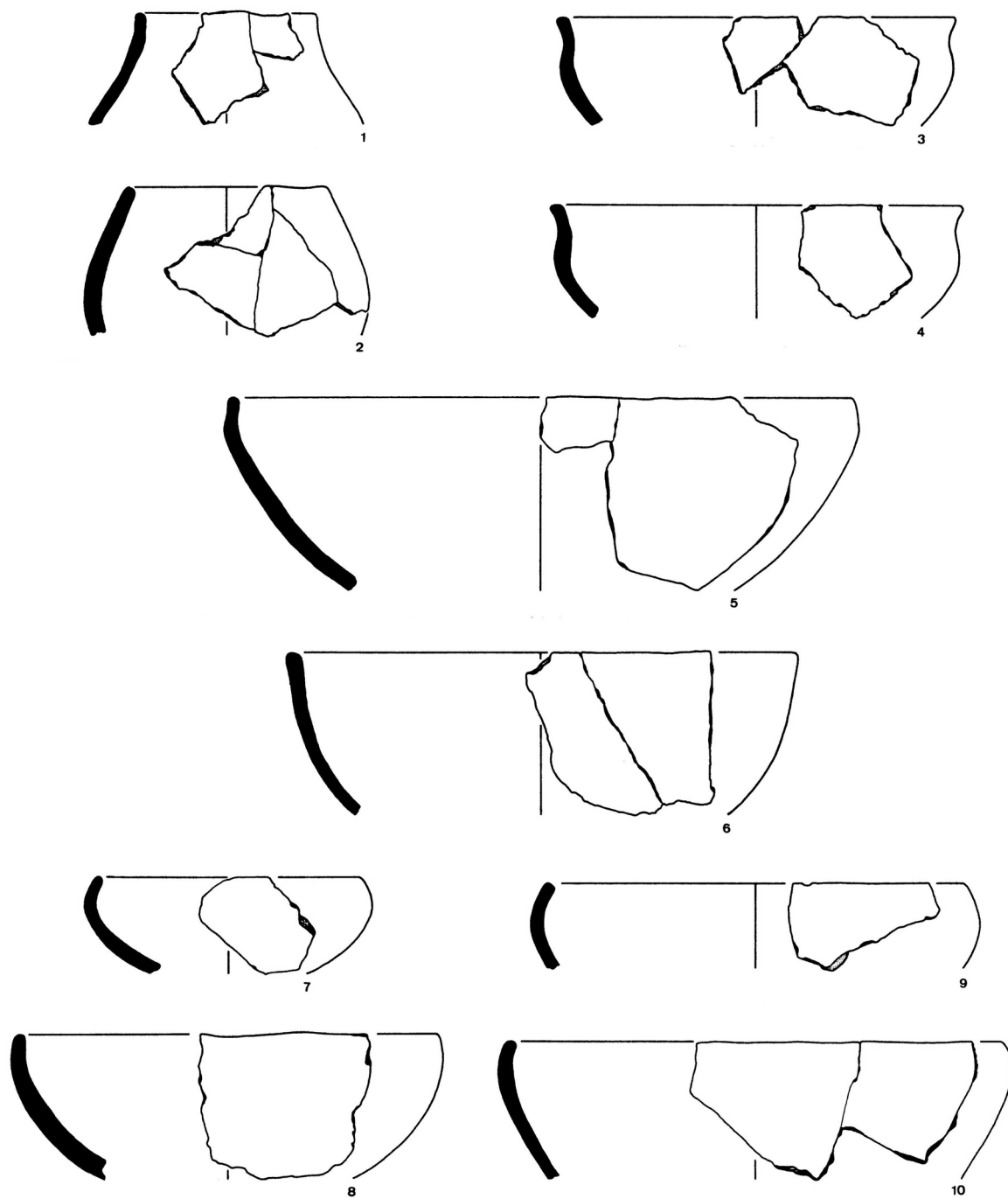


Abb. 122: Kornwestheim, LB, „Auf dem Eisbengel“ (176). Grube 17. M. 1:3.

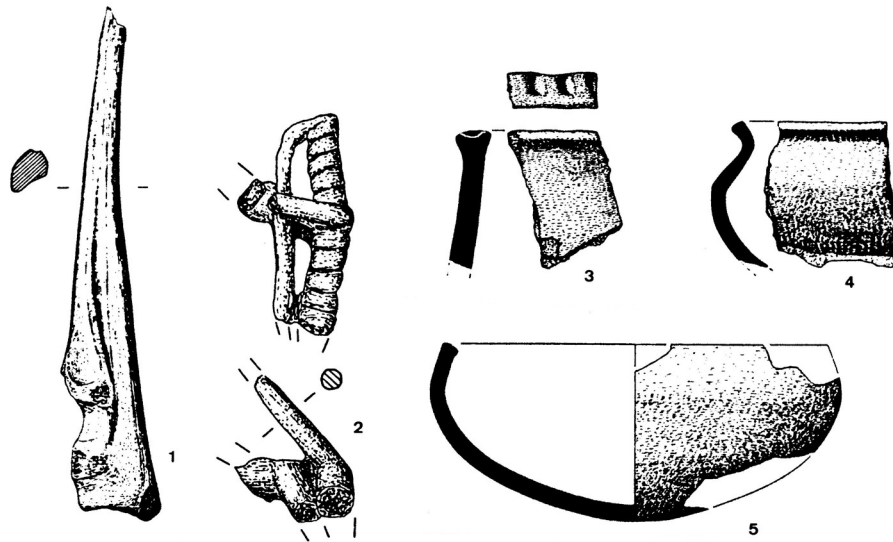


Abb. 123: Kornwestheim, LB, ‚Auf dem Eisbengel‘ (176). Grube 16. 1 Knochen; 2 Eisen. 1 M. 1:2; 2 M. 1:1; sonst M. 1:3.

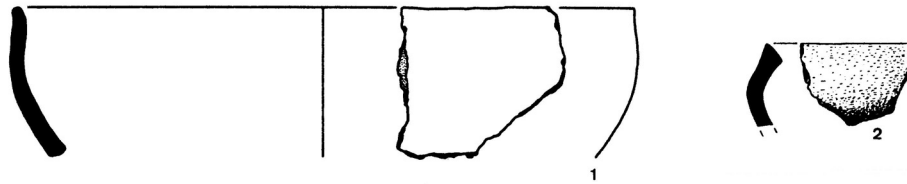


Abb. 124: Kornwestheim, LB, ‚Auf dem Eisbengel‘ (176). Grube 21. M. 1:3.

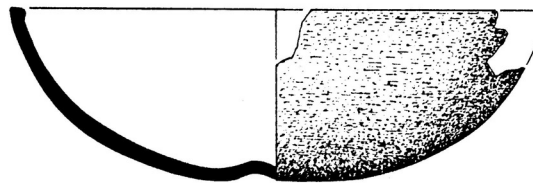


Abb. 125: Kornwestheim, LB, ‚Auf dem Eisbengel‘ (176). Grube 22. M. 1:3.



Abb. 126: Kornwestheim, LB, ‚Auf dem Eisbengel‘ (176).  
Grube 24. Bronze, M. 1:1.

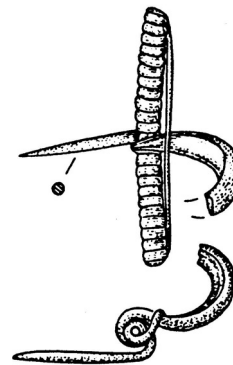


Abb. 127: Kornwestheim, LB, ‚Auf dem Eisbengel‘ (176).  
Grube 26. Bronze. M. 1:1.

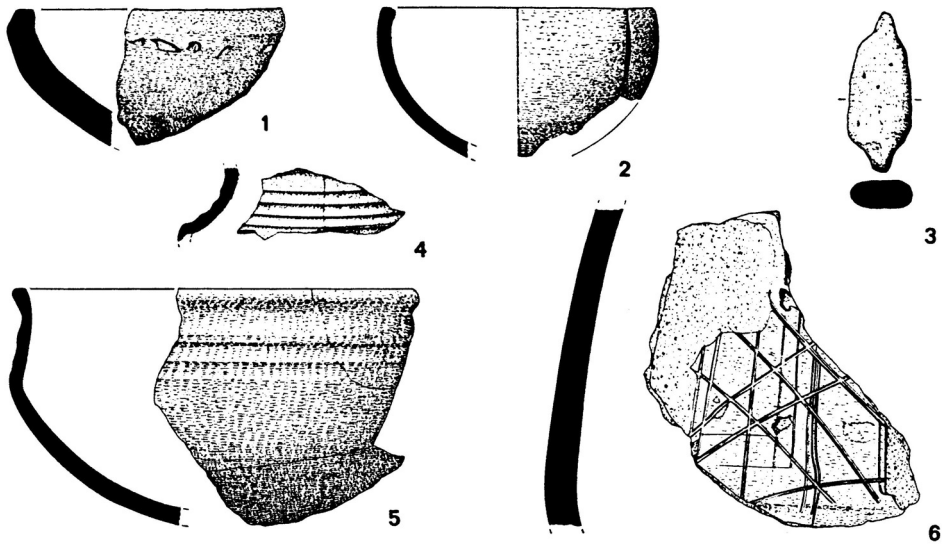


Abb. 128: Kornwestheim, LB, 'Auf dem Eisbengel' (176). Grube 28. M. 1:3.

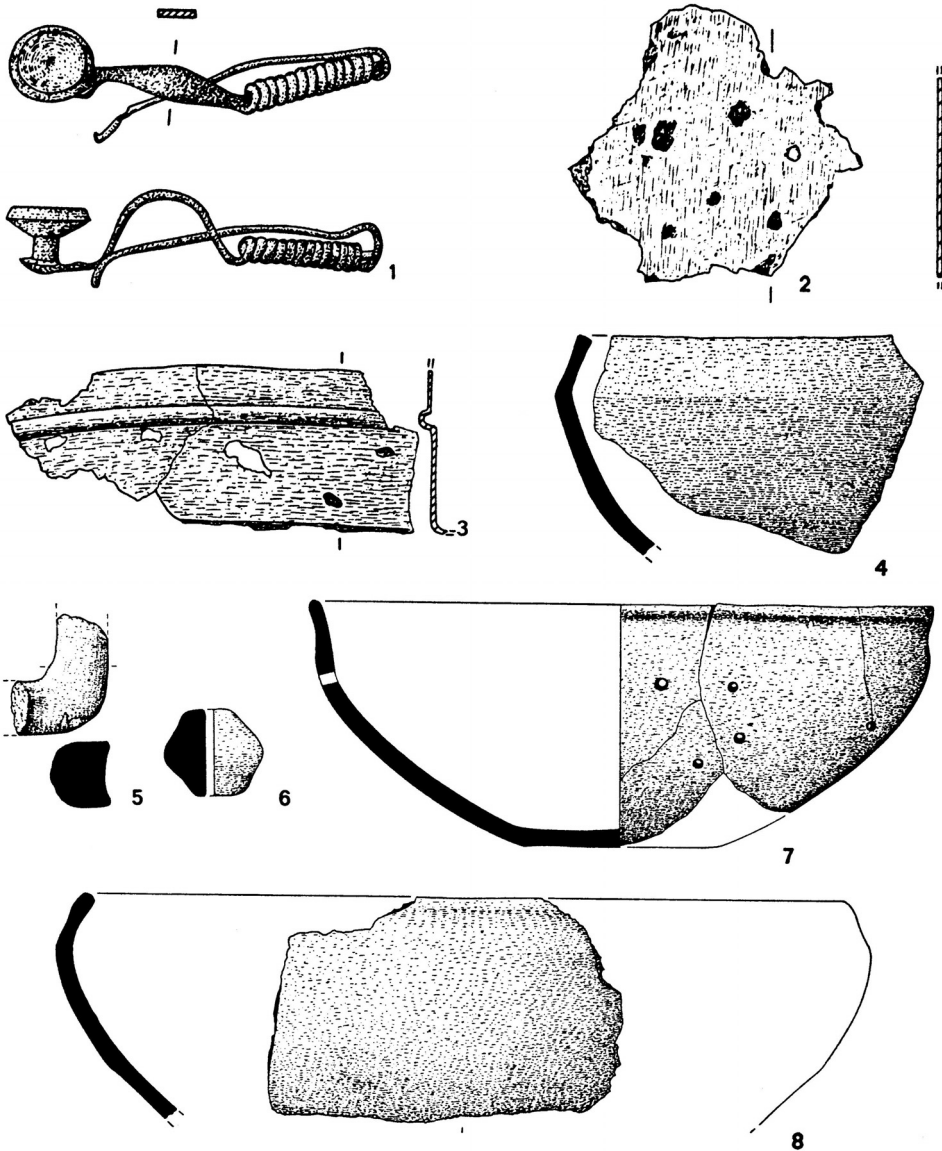


Abb. 129: Kornwestheim, LB, 'Auf dem Eisbengel' (176). Grube 30. 1 Bronze, 2,3 Eisen. 1-3 M. 1:1; 6 M. 1:2; sonst M. 1:3.

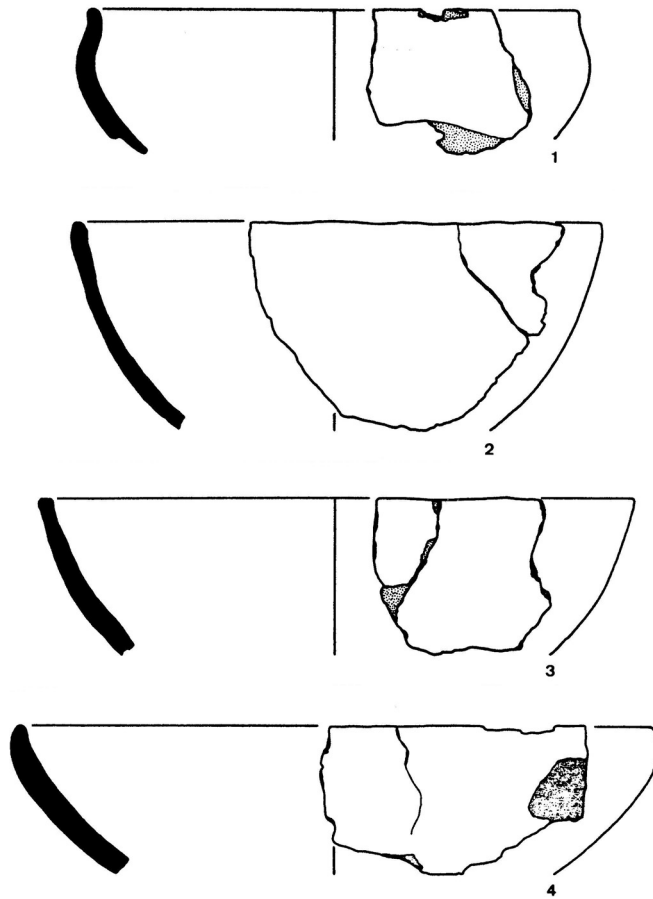


Abb. 130: Kornwestheim, LB, ‚Auf dem Eisbengel‘ (176). Grube 30. M. 1:3.

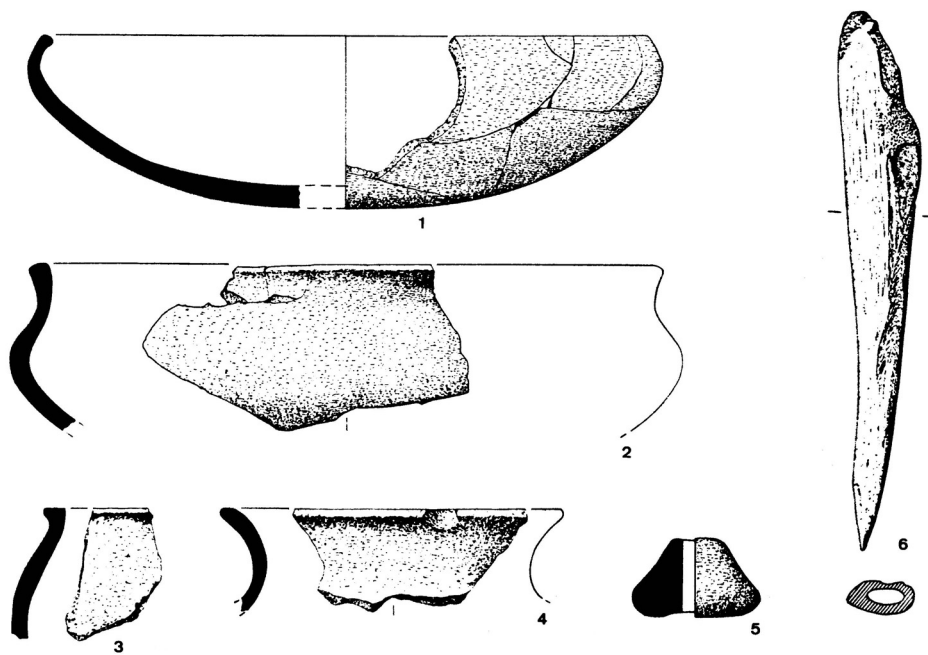


Abb. 131: Kornwestheim, LB, ‚Auf dem Eisbengel‘ (176). Grube 37. 6 Knochen. 5.6 M. 1:2; sonst M. 1:3.

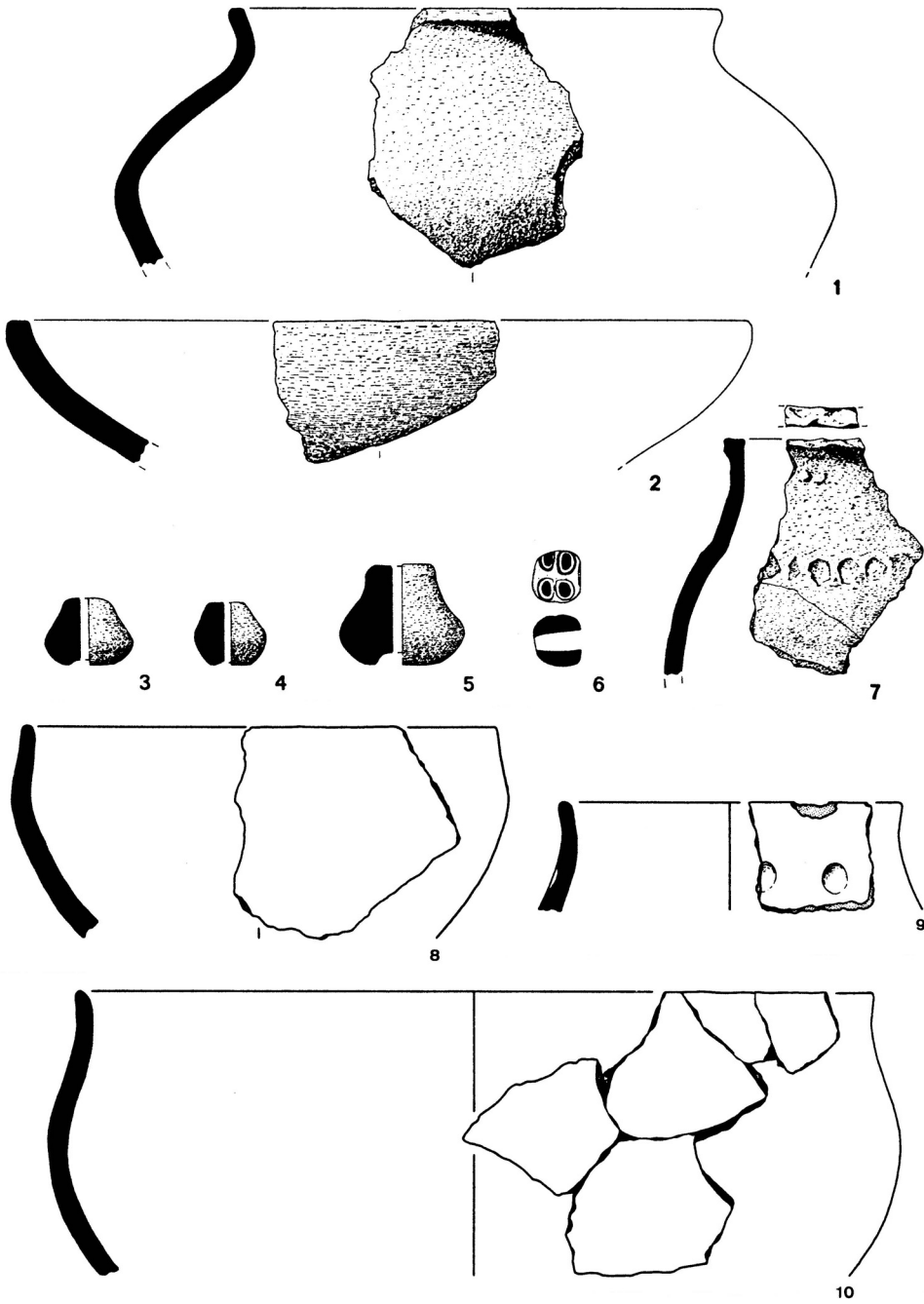


Abb. 132: Kornwestheim, LB, ‚Auf dem Eisbengel‘ (176). Grube 35. 6 Glas. 3-6 M. 1:2; sonst M. 1:3.

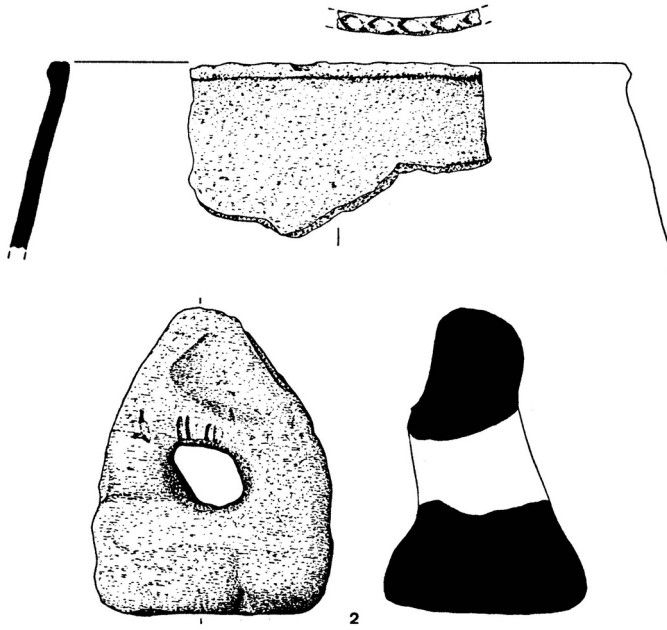


Abb. 133: Kornwestheim, LB, „Auf dem Eisbengel“ (176). Grube 40. M. 1:3.

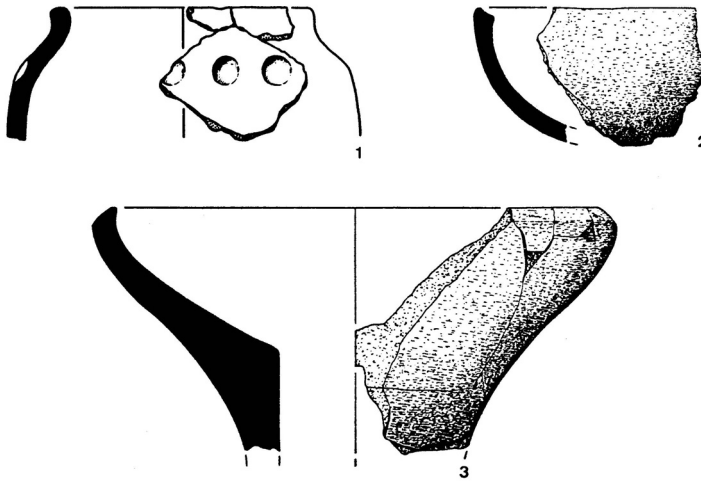


Abb. 134: Kornwestheim, LB, „Auf dem Eisbengel“ (176). Grube 42. M. 1:3.

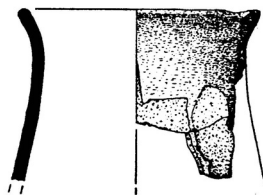


Abb. 135: Kornwestheim, LB, „Auf dem Eisbengel“ (176). Grube 43. M. 1:3.

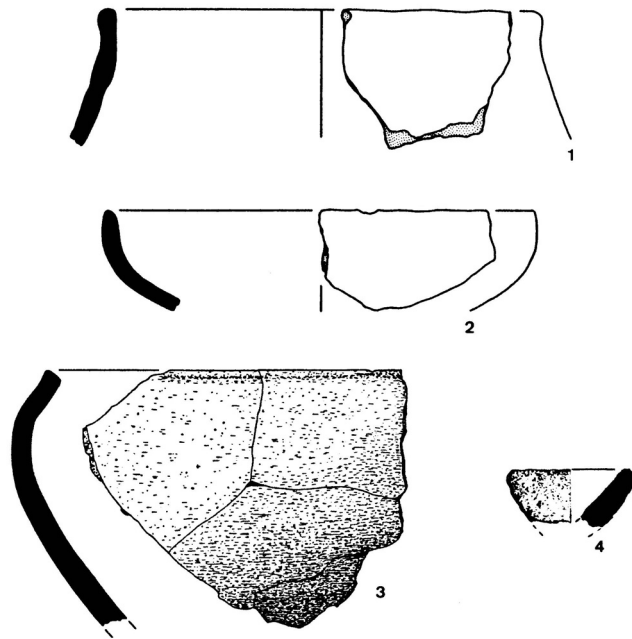


Abb. 136: Kornwestheim, LB, ‚Auf dem Eisbengel‘ (176). Grube 46. M. 1:3.

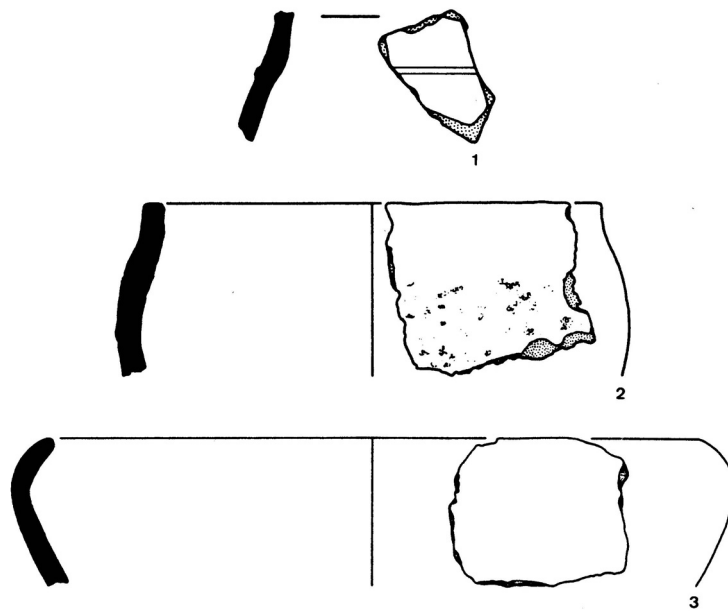


Abb. 137: Kornwestheim, LB, ‚Auf dem Eisbengel‘ (176). Streufunde. 1 M. 1:2; sonst M. 1:3.



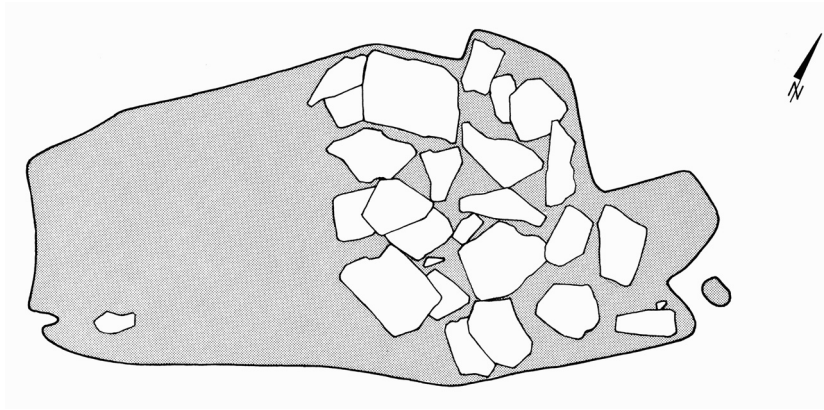


Abb. 138: Ludwigsburg-Hoheneck, LB, ‚Hungerberg‘ (184e). Flache Grube. M. 1:40.

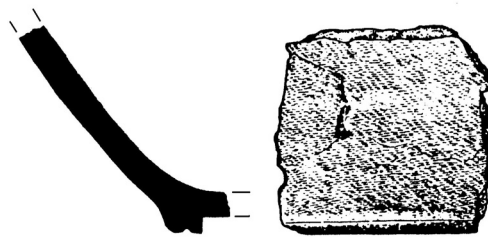


Abb. 139: Ludwigsburg, LB, ‚Schlößlesfeld‘. M. 1:2.

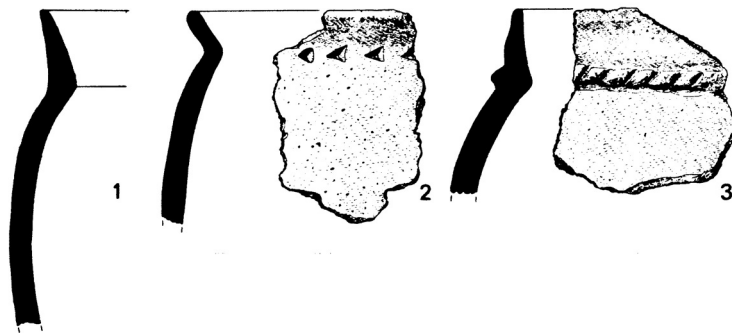


Abb. 140: Remseck-Aldingen, LB, ‚Bückeke‘ (204b). M. 1:3.

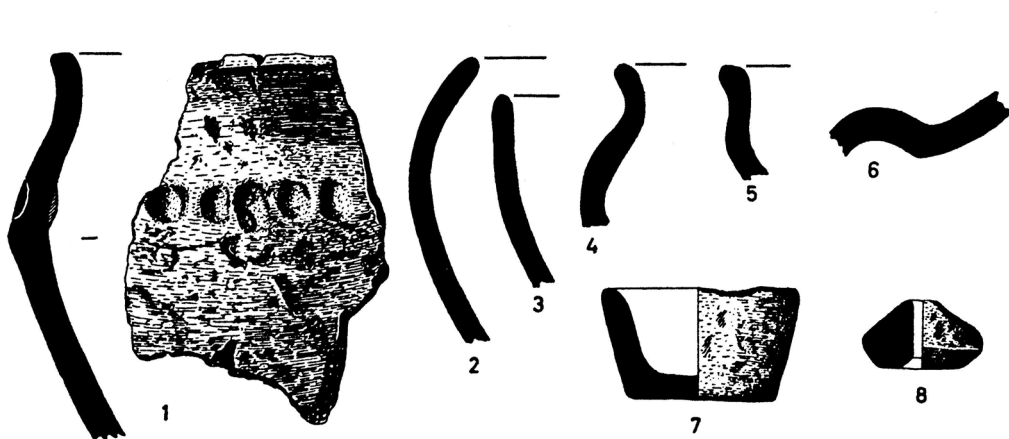


Abb. 141: Remseck-Neckarrems, LB, ‚Steige‘ (210a). M. 1:2.

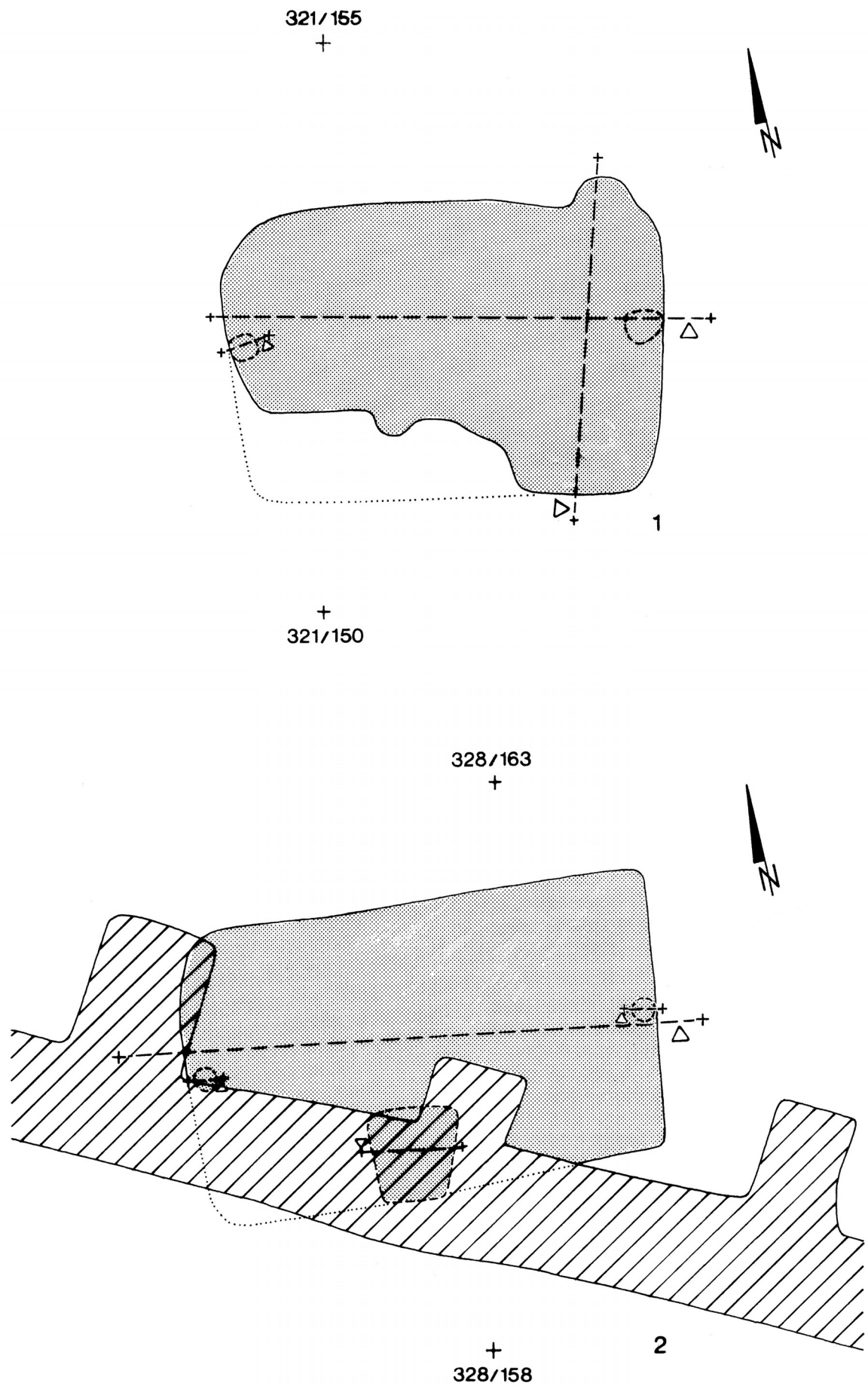


Abb. 142: Sachsenheim-Großsachsenheim, LB, ‚Holderbüschle‘ (215): 1 Grubenhaus 1; 2 Grubenhaus 2. M. 1:50.

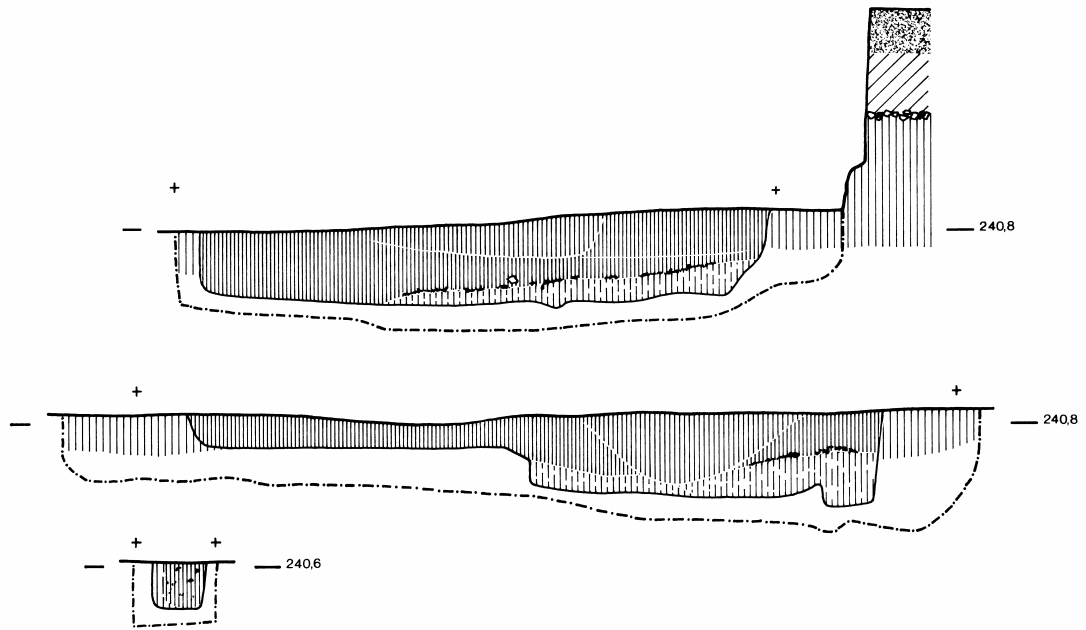


Abb. 143: Sachsenheim-Großsachsenheim, LB, ‚Holderbüschle‘ (215). Grubenhaus 1. Profile. M. 1:40.

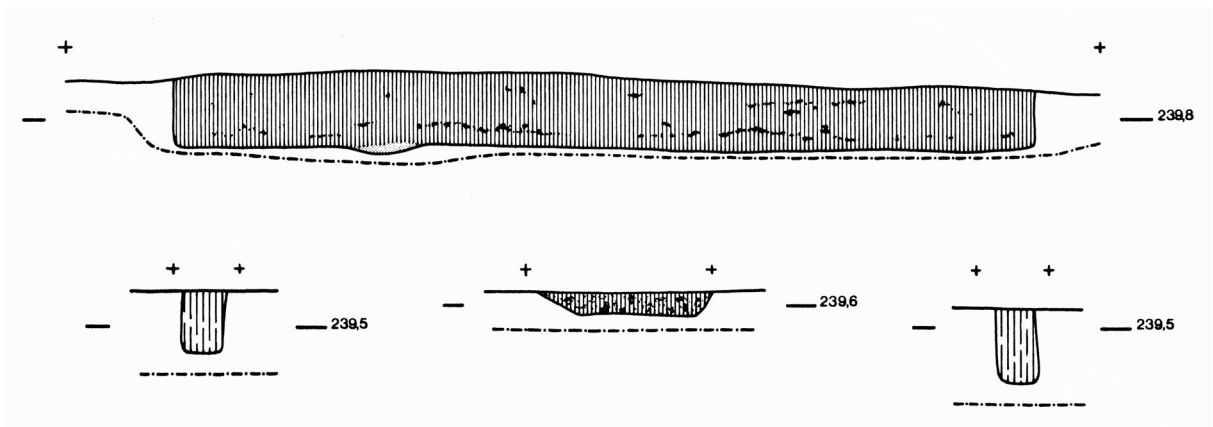


Abb. 144: Sachsenheim-Großsachsenheim, LB, ‚Holderbüschle‘ (215). Grubenhaus 2. Profile. M. 1:40.

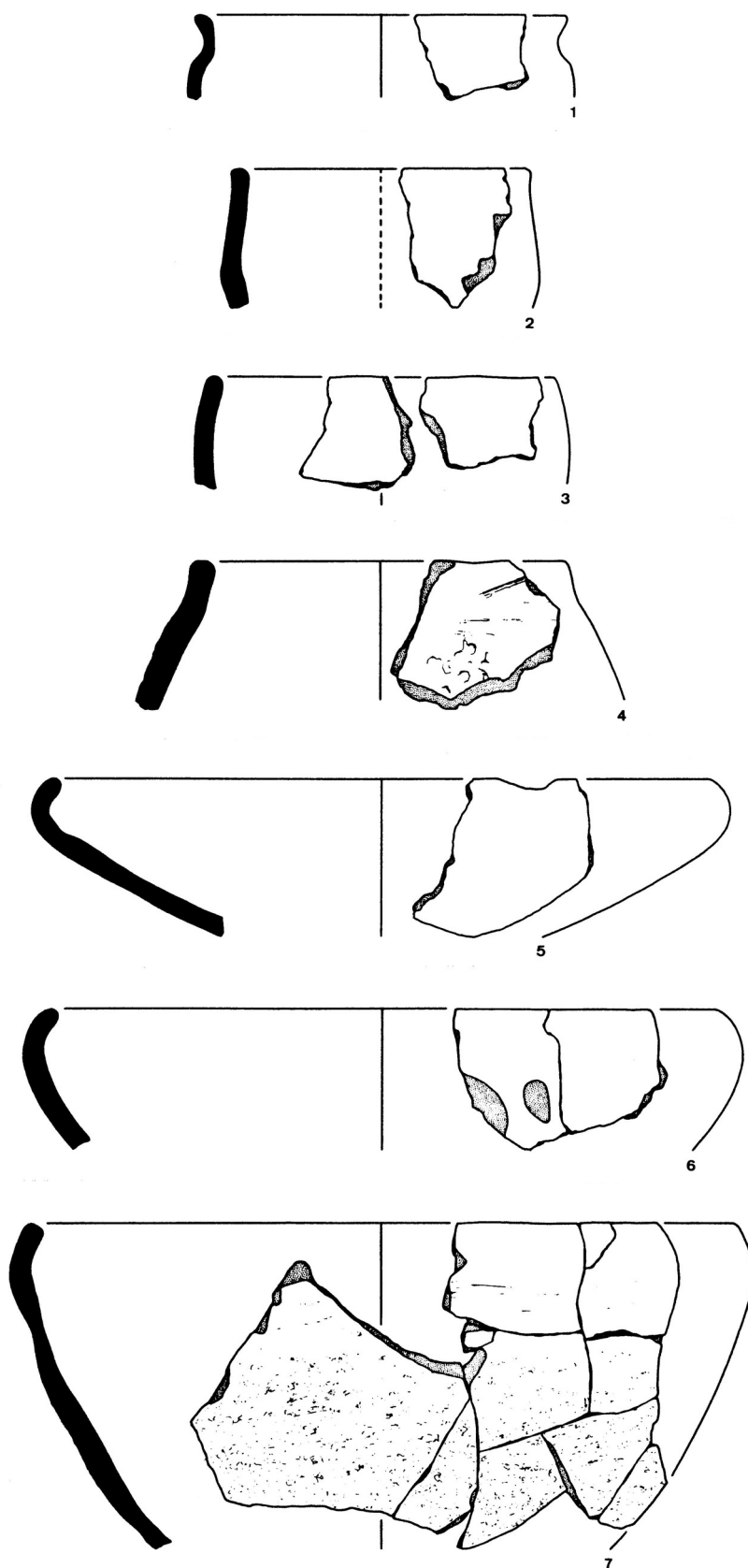


Abb. 145: Sachsenheim-Großsachsenheim, LB, ‚Holderbüschle‘ (215). Grubenhaus 2. M. 1:3.

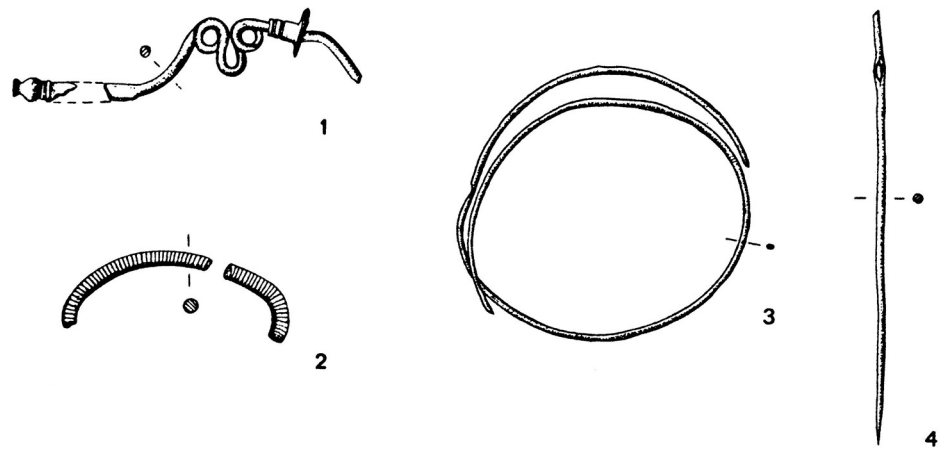


Abb. 146: Remseck-Neckarrems, LB, ‚Neckarhalde‘ (212). M. 2:3.

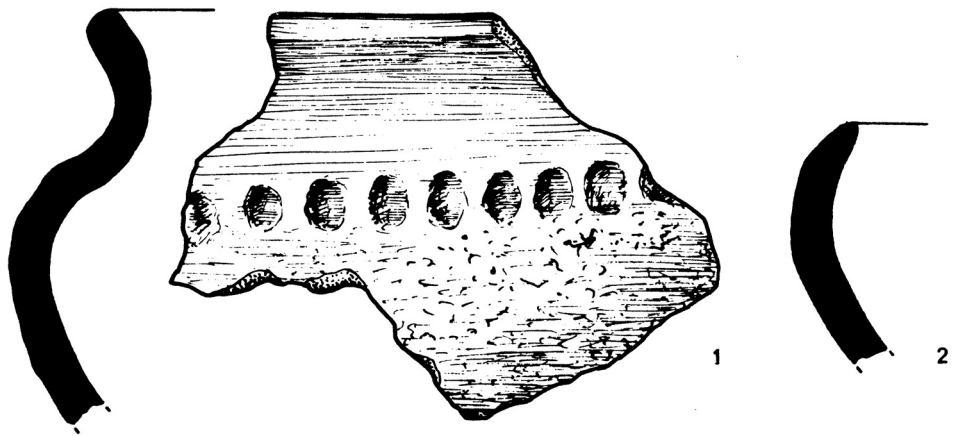


Abb. 147: Walheim, LN, Lerchenweg (230f). M. 2:3.

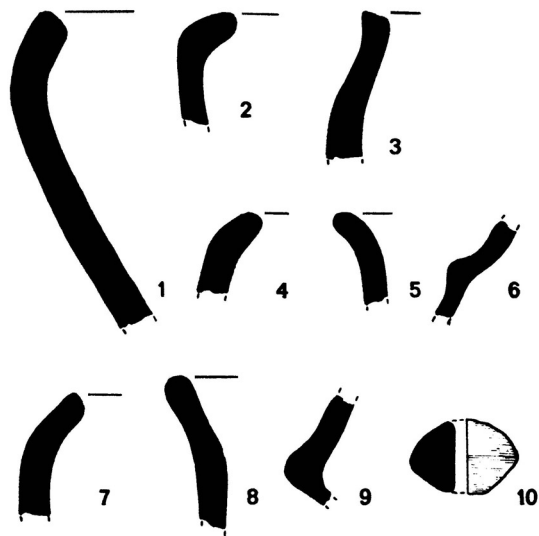


Abb. 148: Fellbach-Öffingen, WN, Weidachstrasse (234b). M. 1:2.

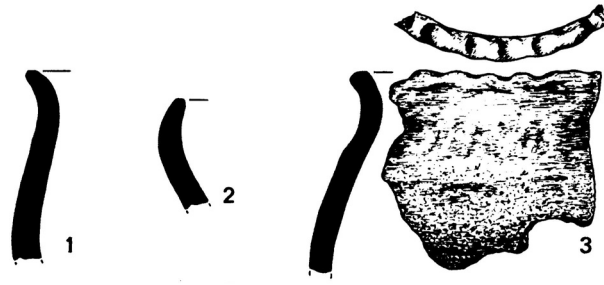


Abb. 149: Fellbach-Schmiden, WN, ‚Gassenäcker‘ (237b). M. 1:3.

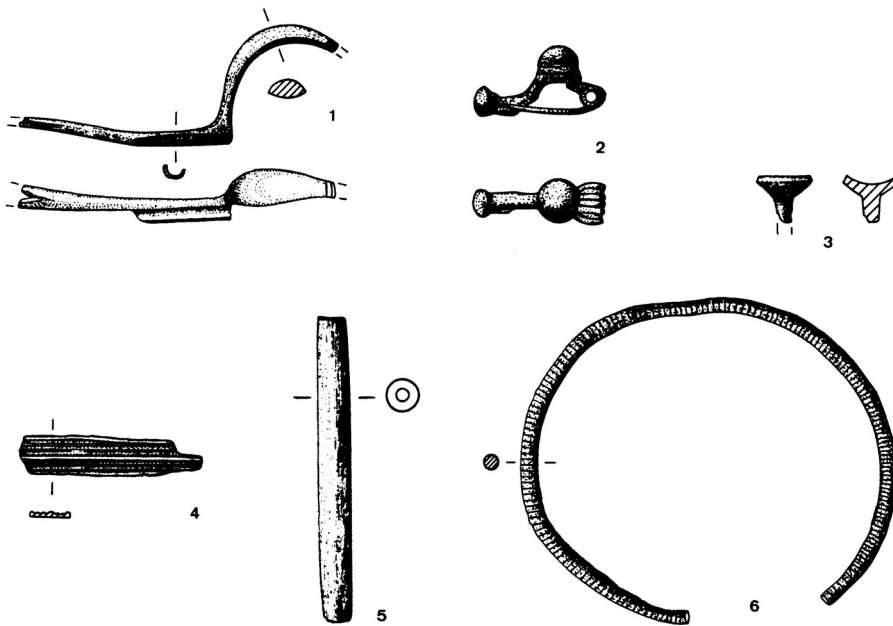


Abb. 150: Fellbach-Schmiden, WN, ‚Stiefeläcker‘ (238). 1-4.6 Bronze; 5 Knochen. M. 2:3.

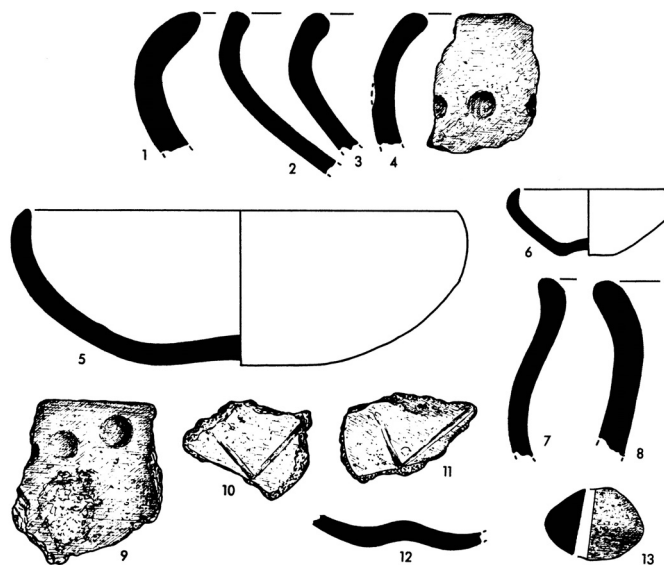


Abb. 151: Schwaikheim, WN, ‚Och‘ (241). M. 1:2

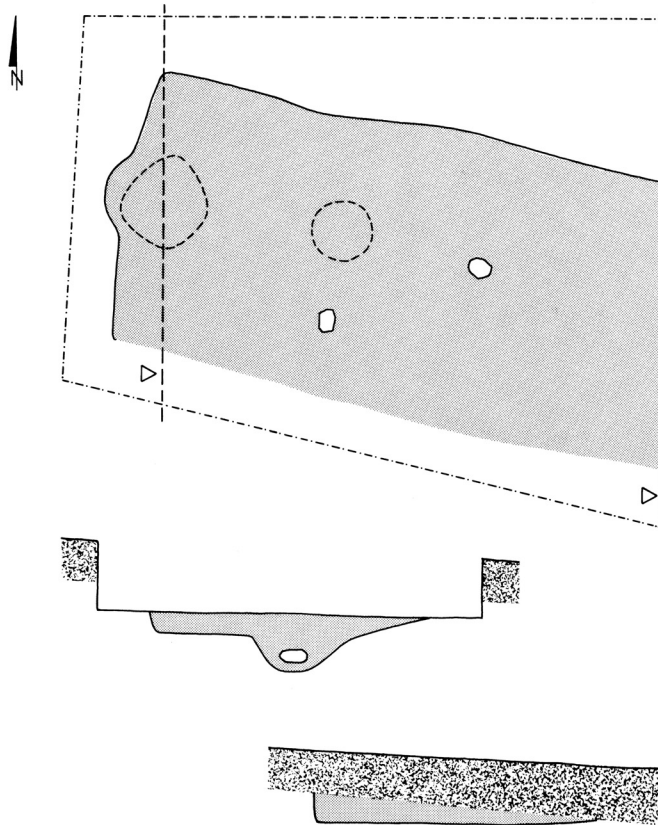


Abb. 152: Weinstadt-Endersbach, WN, ‚Rosenäcker‘ (245a). Grubenhaus (?) Grundriß- und Profilskizzen. M. 1:40.

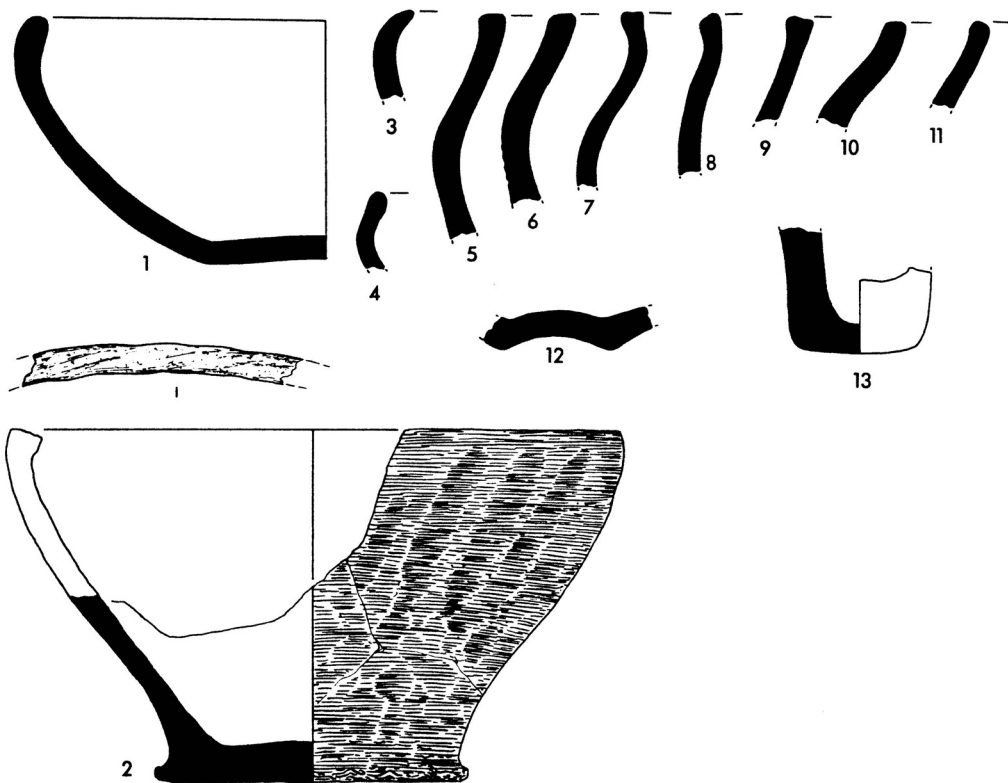


Abb. 153: Brackenheim-Meimsheim, HN, ‚Langer Lenz‘ (325a). M. 1:3.

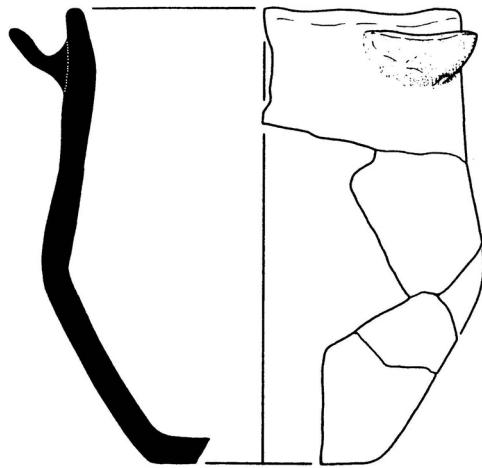


Abb. 154: Lauffen/Neckar, HN, ‚Kaltenberg‘ (355b) M. 1:3.

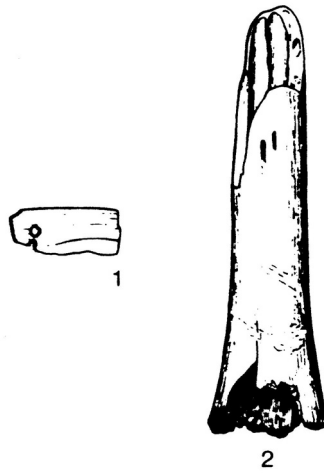


Abb. 155: Lauffen/Neckar, HN, ‚Hinteres Pfaffental (363b). Muschelschale und Knochen. M. 2:3.

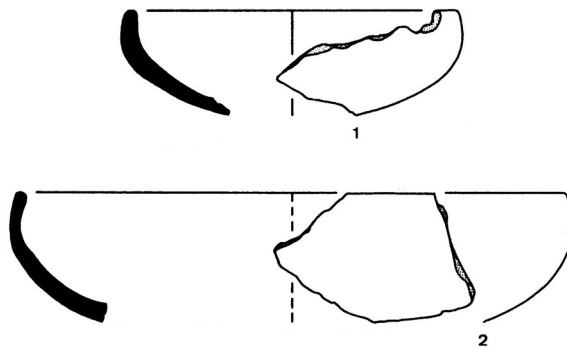


Abb. 156: Lauffen/Neckar, HN, ‚Köberer‘ (368a). M. 1:3.



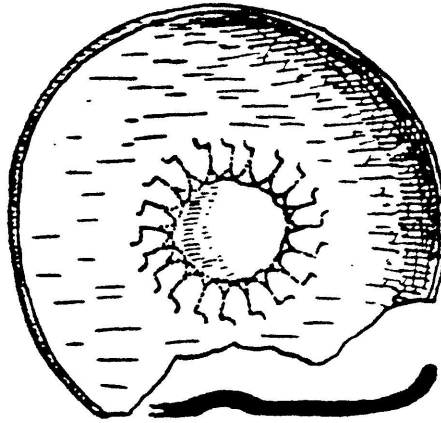


Abb. 157: Leingarten-Großgartach, HN, wohl ‚Annungsgrund‘ (381a). ohne Maßstab.

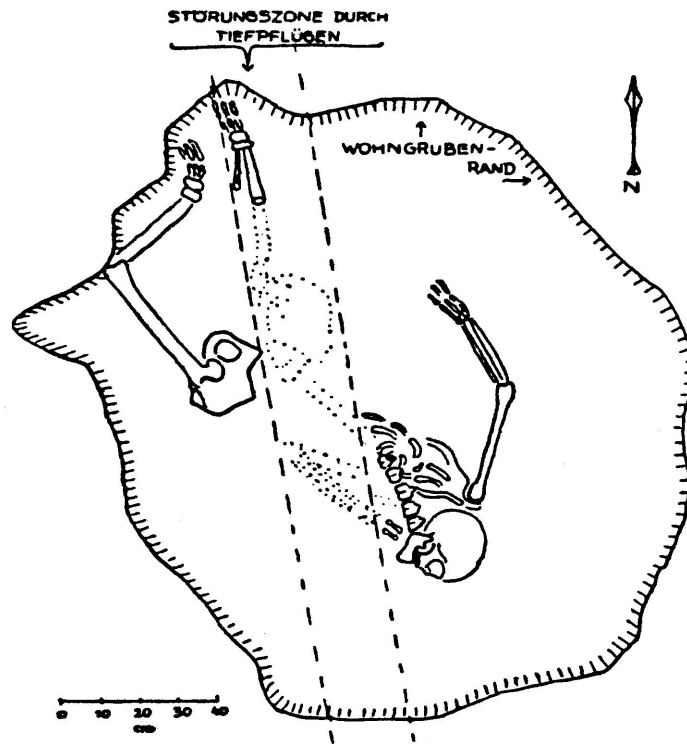


Abb. 158: Leingarten-Großgartach, HN, ‚Strohäcker‘ (397). Siedlungsgrube mit Bestattung.

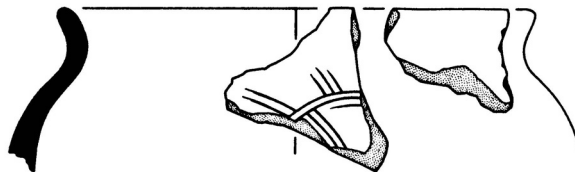


Abb. 159: Leingarten-Großgartach, HN, ‚Steingemerr‘ (399a). M. 1:3.

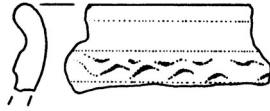


Abb. 160: Möckmühl, HN, Stadtkirche (408). M. 1:2.

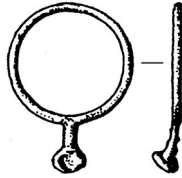


Abb. 161: Neckarsulm, HN, 'Untere Wildäcker' (410a). Bronze. M. 1:2.

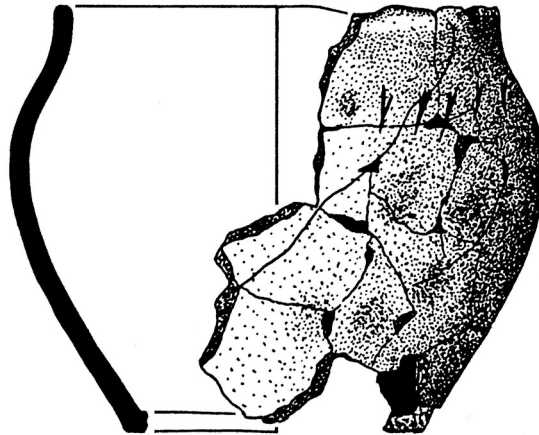


Abb. 162: Neckarsulm-Obereisesheim, HN, 'Bei dem Brechhaus' (415). M. 1:2.



Abb. 163. Dörzbach, KÜN, 'Marderhöhle' (470). M. ca. 1:1.

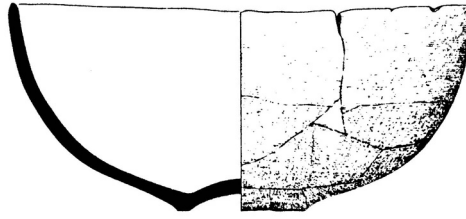


Abb. 164: Rot am See-Hausen am Bach, SHA, ‚Hueb‘. M. 1:3.

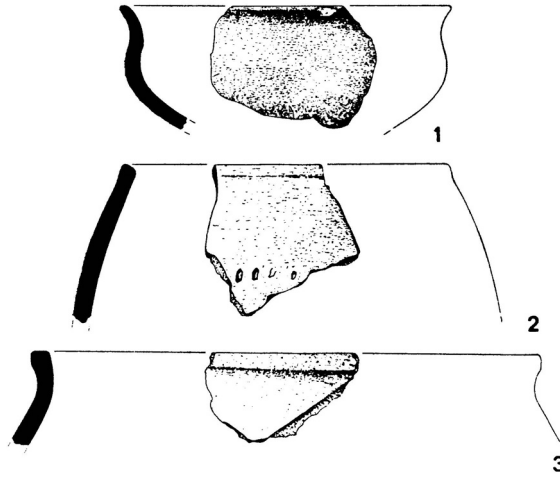


Abb. 165: Bad Mergentheim-Neunkirchen, TBB, ‚Wolfental‘ (510a). M. 1:3.

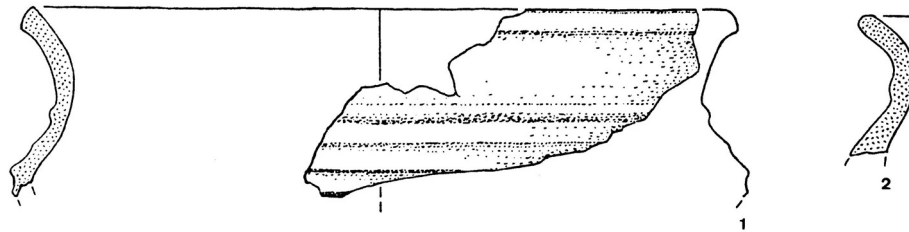


Abb. 166: Lauda-Königshofen, Gerlachsheim, TBB, ‚Hühnerberg‘ (518). M. 1:2.

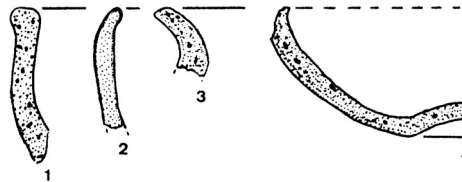


Abb. 167: Niederstetten, TBB, Stadtkirche (520). M. 1:2.

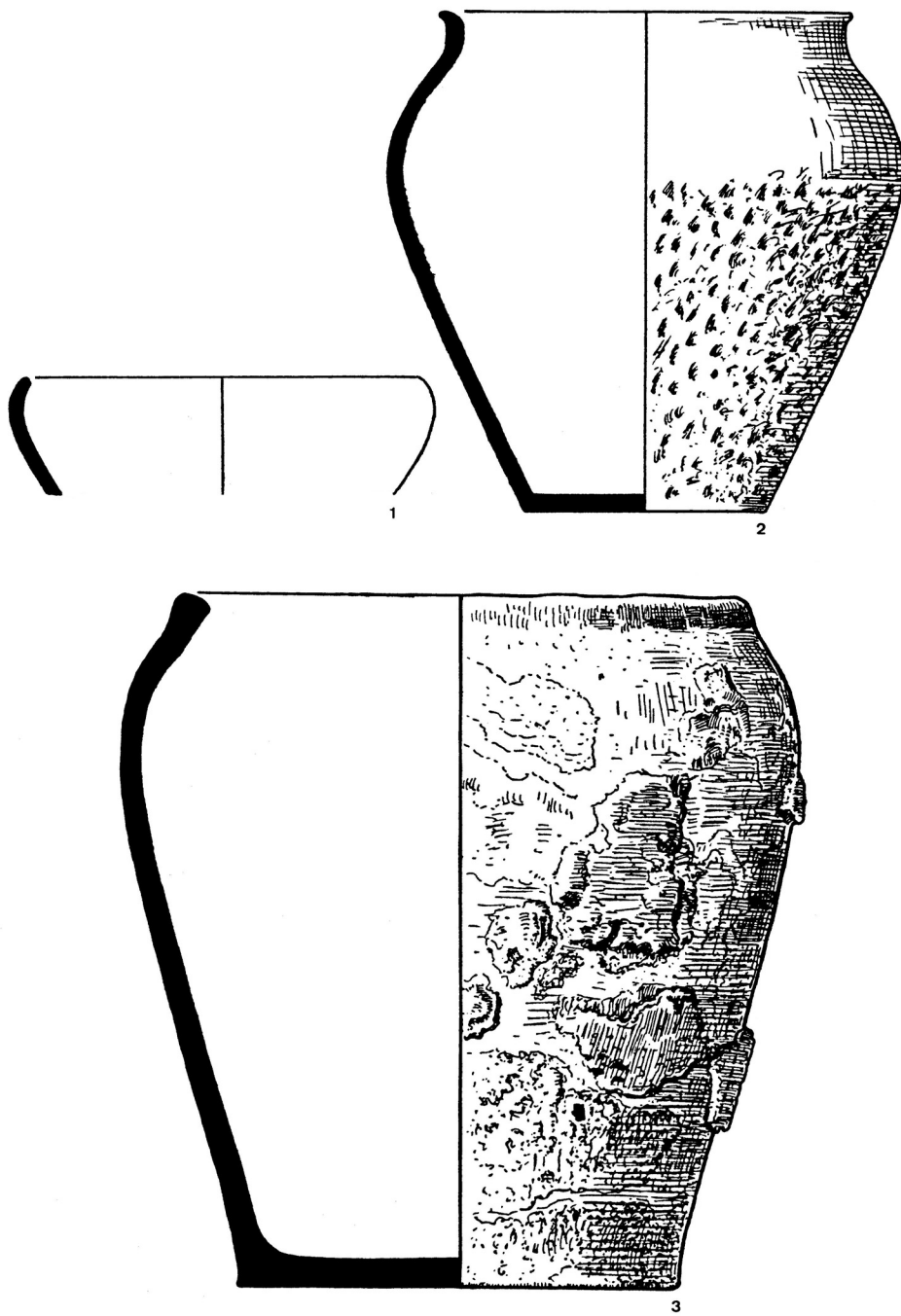


Abb. 168: Tauberbischofsheim, TBB, ‚Krautgartenäcker‘ (521a). 1.3 M. 1:4; 2 M. 1:8.

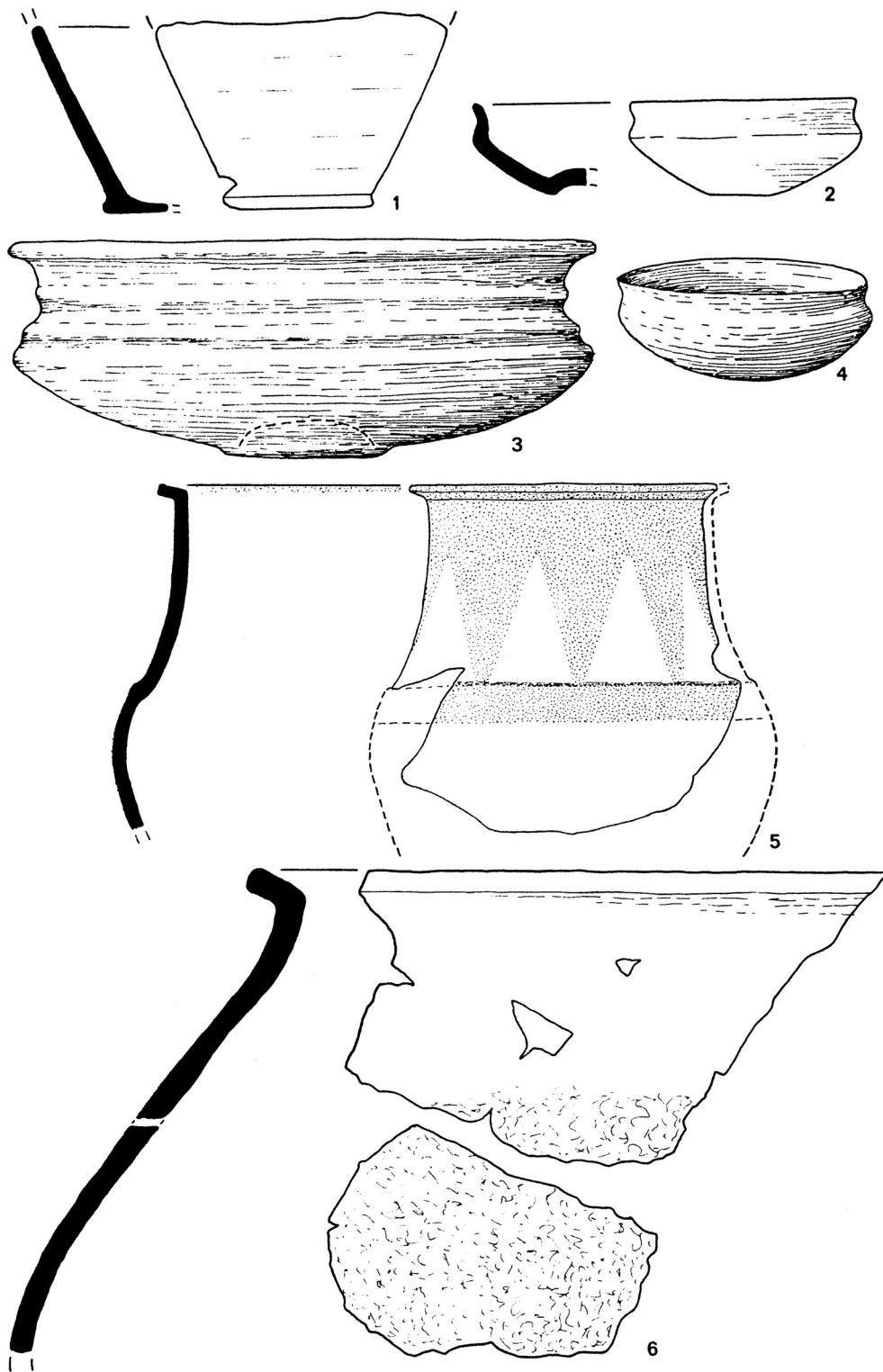


Abb. 169: Tauberbischofsheim, TBB, ‚Fronbrunnen‘ (523) Fundstelle 1. M. 1:3.

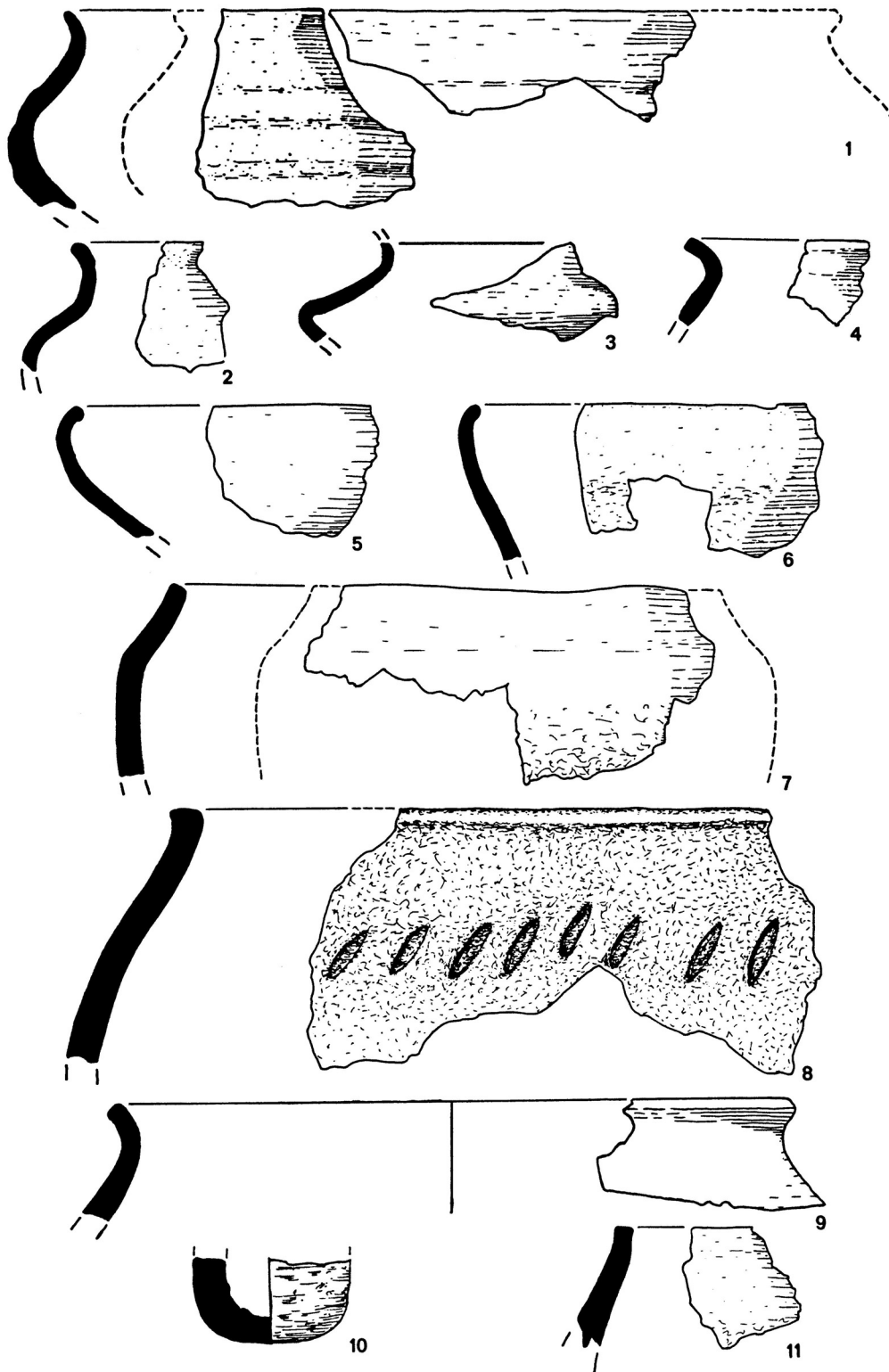


Abb. 170: Tauberbischofsheim-Impfingen, TBB, ‚Rüdig‘ (525) Fundstelle 2. M. 1:3.

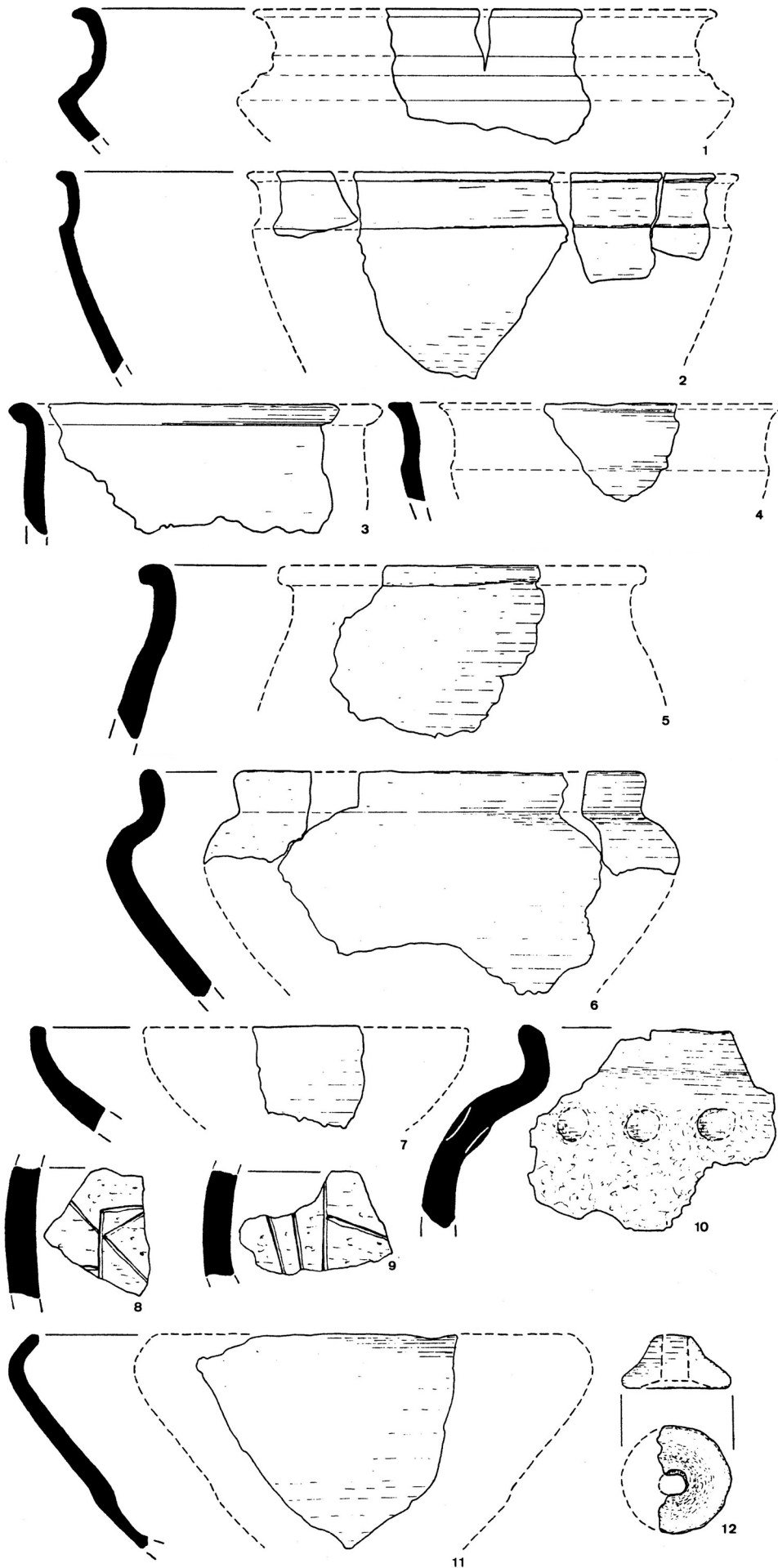


Abb. 171: Tauberbischofsheim-Impfingen, TBB, 'Rüdig' Fundstelle 5. M. 1:3.

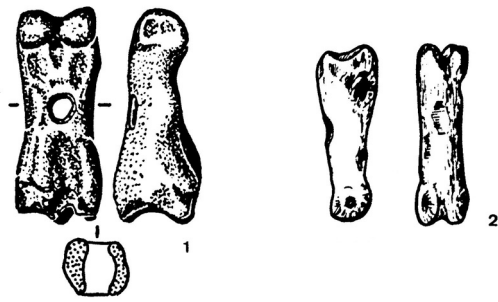


Abb. 172: Tierknochen mit durchbohrtem Schaft: 1 Weikersheim, TBB, Marktplatz (526);  
 2 Bopfingen, AA, „lpf“ (545c).  
 1 M. 2:3; 2 M. 1:2.

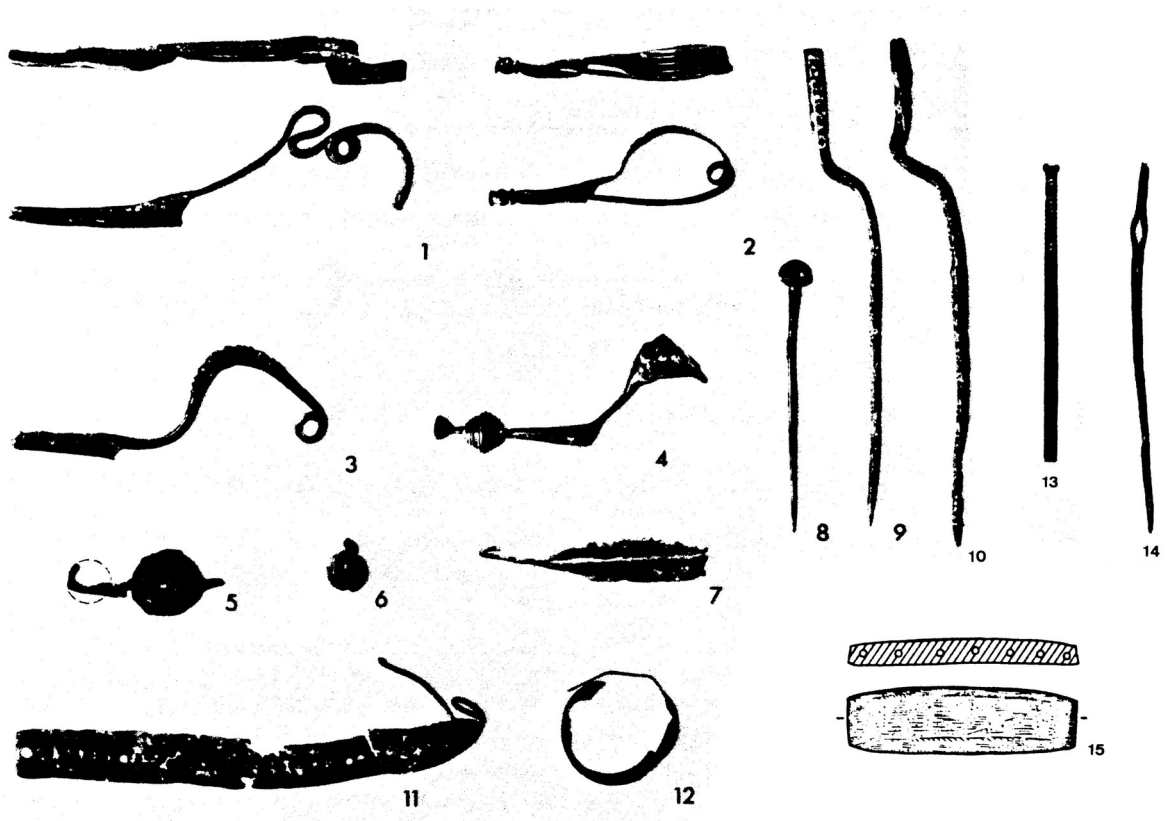


Abb. 173: Riesbürg-Goldburghausen, AA, „Goldberg“ (551). 1-9.11-14 Bronze; 10 Eisen; 15 Knochen.  
 1-14 etwa M. 2:3; 15 M. 2:3.



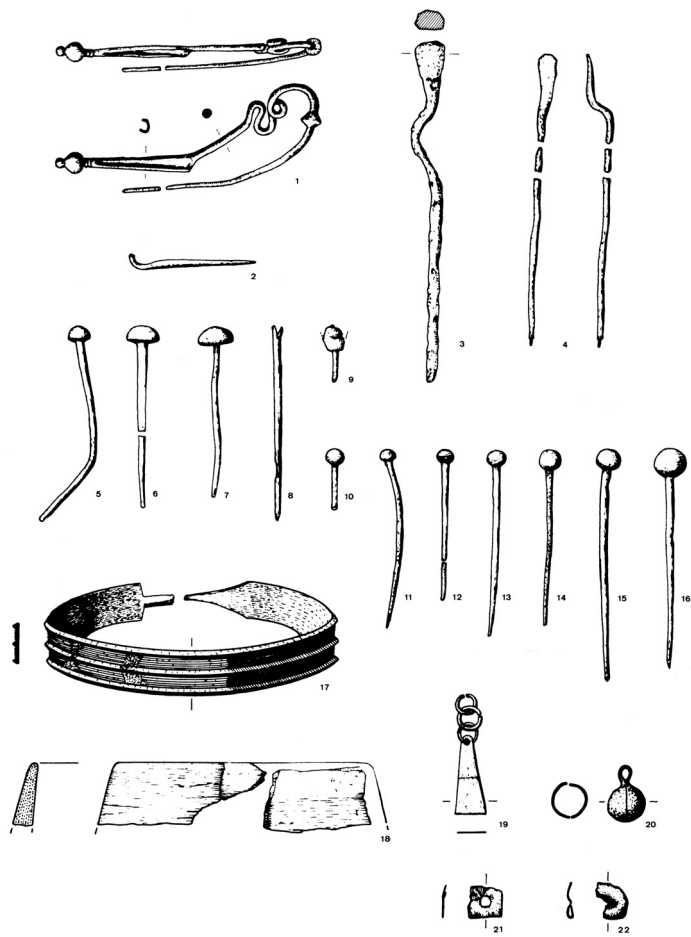


Abb. 174: Hayingen-Indelhausen, RT, ‚Alt-Hayingen‘ (556). 3 Eisen; 9 Bronze mit Bernstein; 18 Saponelit; sonst Bronze. M. 1:1.

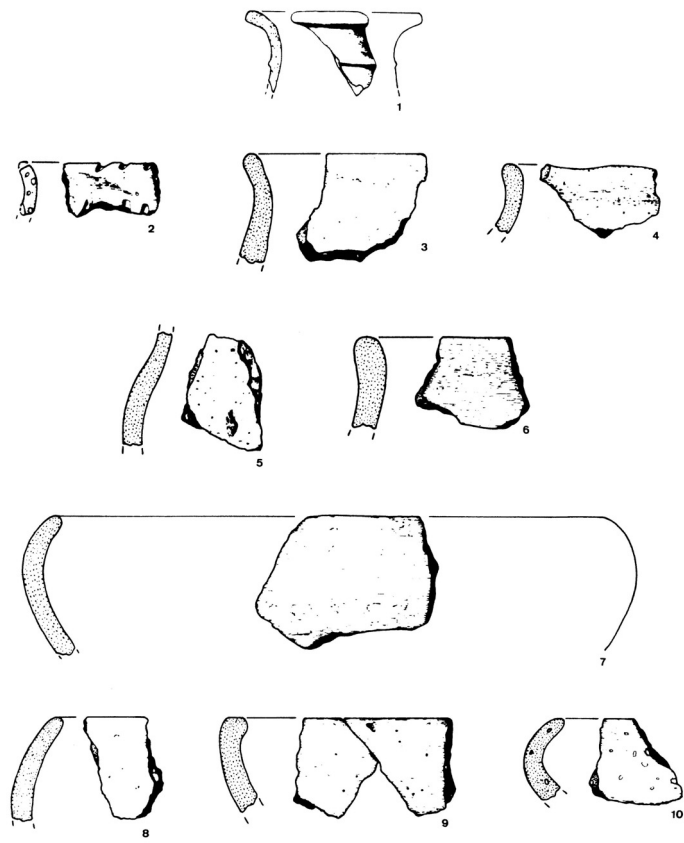


Abb. 175: Hayingen-Indelhausen, RT, ‚Alt-Hayingen‘ (556). etwa M. 1:3.

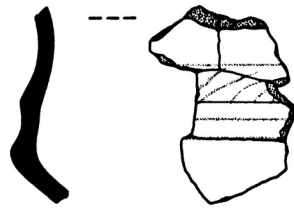


Abb. 176: Hayingen-Indelhausen, RT, ‚Gerberhöhle‘ (557). M. 1:2.




Abb. 177: Reutlingen, RT, Achalm, ‚Rappenplatz‘ (563c). 1-4. 5-9. 16.17.22 Bronze; 18 Eisen; 10-13.15 Glas; 14 Bernstein; 19 Eberzahn; 20.21 Knochen; 23 Kalkstein. 1.2.19.21.22 M. 1:1; sonst M. 1:2.



Abb. 178: St. Johann-Würtingen, RT, ‚Stettenrain‘ (567). etwa M. 1:2.

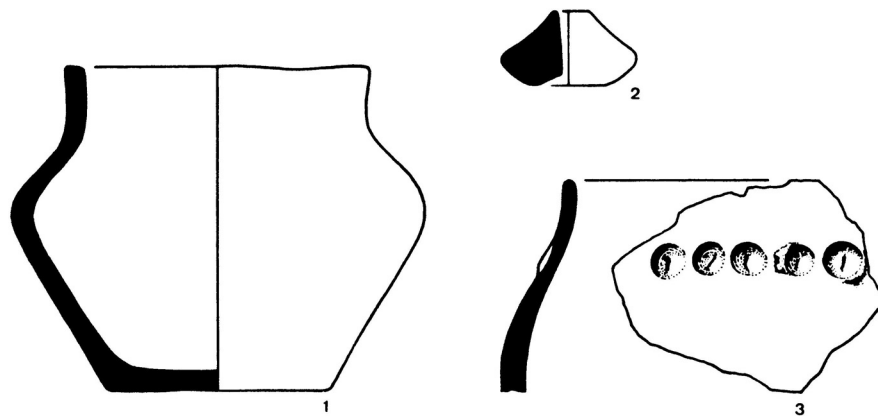


Abb. 179: Bad Urach, ‚Burren‘ (573b). M. 1:2.

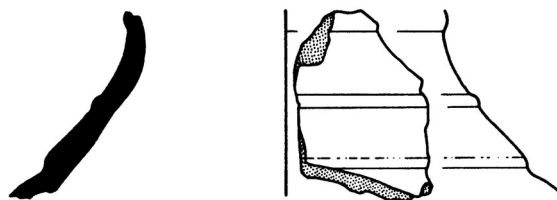


Abb. 180: Albstadt-Ebingen, BL, ‚Kienten‘ (591). M. 1:2.

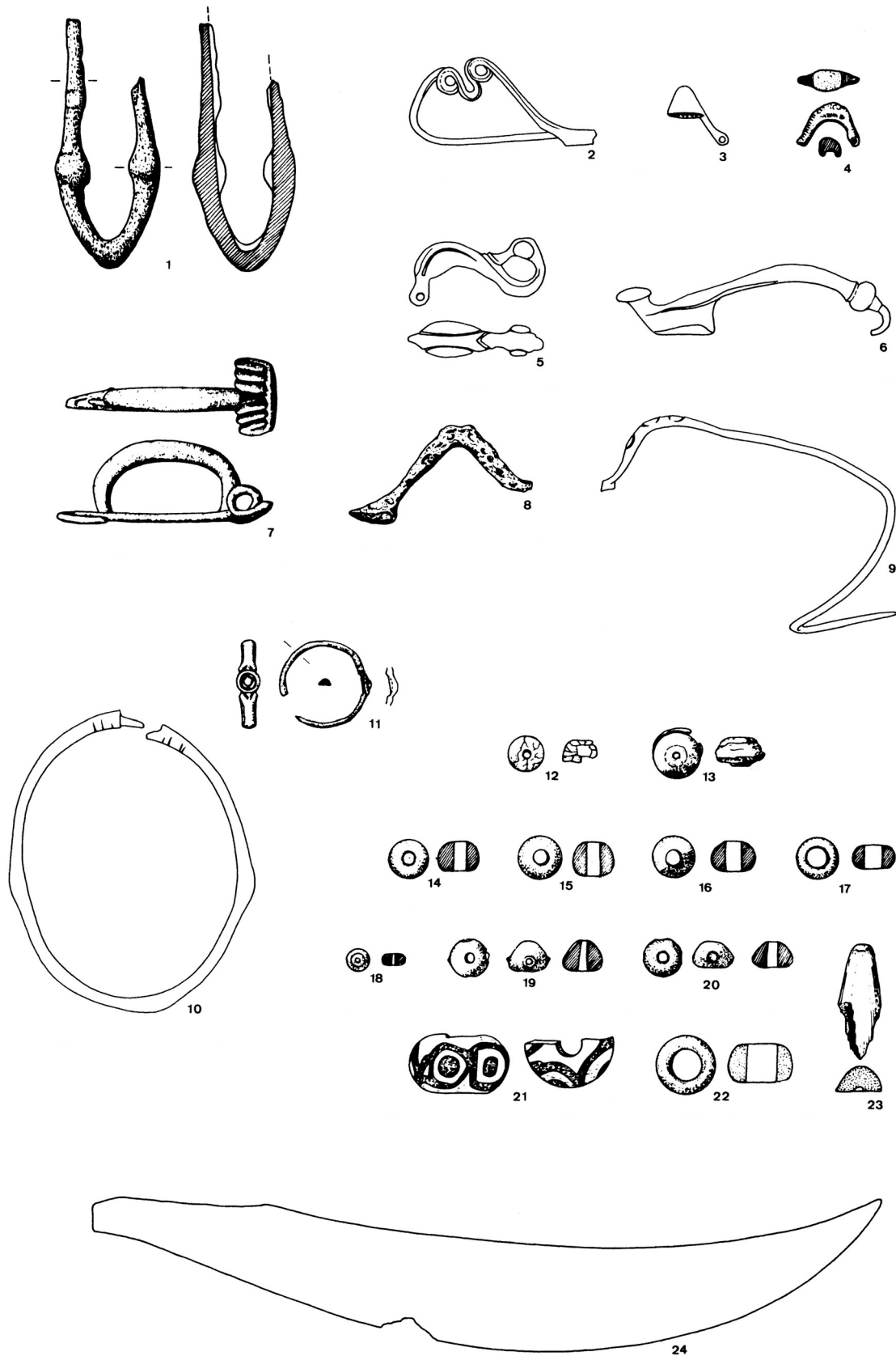


Abb. 181: Hausen am Tann, BL, ‚Lochenstein‘ (600). 1.8.24 Eisen; 12.13 Lignit; 14-21 Glas; 22 Ton; 23 Knochen.  
24 M. 1:2; sonst M. 2:3.

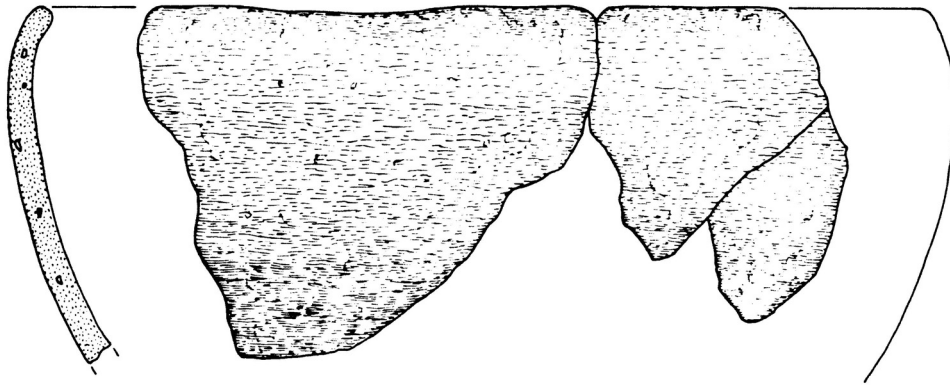


Abb. 182: Lauterach, UL, 'Bärenhöhle' (615) M. 1:2.

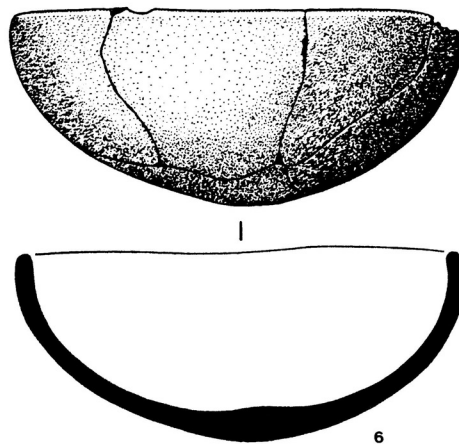
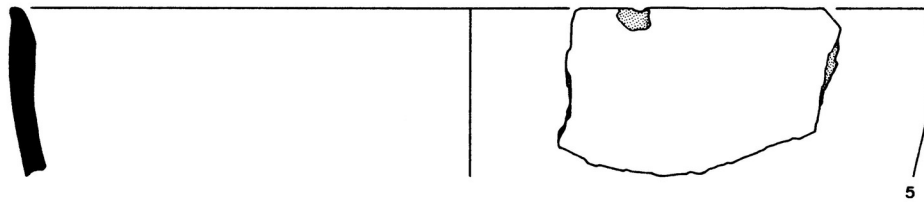
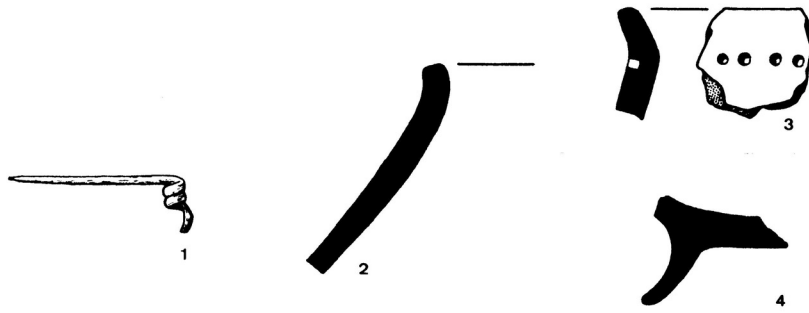


Abb. 183: Uttenweiler-Offingen, BC, 'Bussen' (622). 1 Bronze. 1 M. 2:3; sonst M. 1:2.

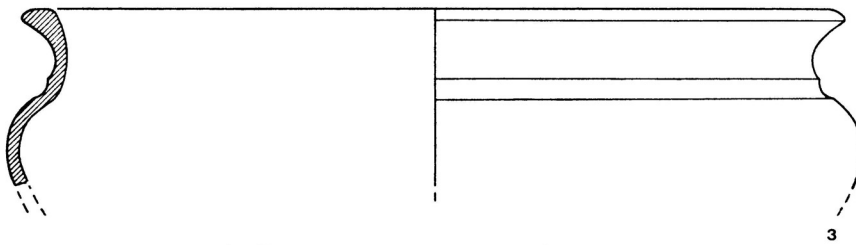
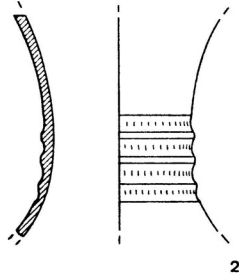
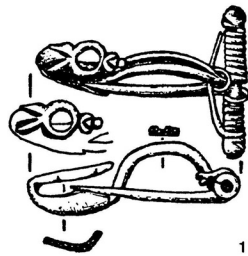


Abb. 184: Herberlingen-Hundersingen, SIG, „Heuneburg“ (628). 1 Bronze. 1 M. 1:1; 2.3 M. 1:2.