Sprachatlas von Nord Baden-Württemberg (SNBW)

Herausgegeben von Hubert Klausmann

Band V – Wortschatz 2

Kartenband

Bearbeitet von Hubert Klausmann

in Zusammenarbeit mit Rudolf Bühler und Andreas Ganzenmüller

Tübingen 2019

Diese Forschungsarbeit wurde durch das Ministerium für Wissenschaft, Forschung und Kunst Baden-Württemberg und durch den Förderverein Schwäbischer Dialekt e.V. unterstützt.

This work was supported by a grant from the Ministry of Science, Research and the Arts of Baden-Württemberg and the “Förderverein Schwäbischer Dialekt e.V.”.

Vorwort zu Band V

Nach jahrelangen Bemühungen war es Prof. Dr. Bernhard Tschofen und mir im Jahr 2009 gelungen, das Projekt „Sprachalltag I“ vom Ministerium für Wissenschaft, Forschung und Kunst Baden-Württemberg genehmigt zu bekommen. Neben kleineren Projekten und Dissertationen standen die Aufnahmen zu einem „Sprachatlas von Nord Baden-Württemberg“ im Zentrum dieses Projekts. Da der erste Genehmigungszeitraum, in dem die Aufnahmen durchgeführt werden sollten, lediglich drei Jahre betrug, musste schon nach einer kurzen Einübungsphase mit den Aufnahmen begonnen werden. Um die Transkriptionsweise zu vereinheitlichen, wurden alle Interviews auf ein kleines digitales Gerät aufgenommen. Da nur ein Auto zur Verfügung stand, entschlossen wir uns im Gegensatz zu anderen Sprachatlasprojekten, jeden Ort gemeinsam aufzunehmen. Das Fragebuch wurde also auf die Exploratoren aufgeteilt, so dass an einem Tag ein Ort aufgenommen werden konnte, was bedeutet, dass pro Woche 4-5 Ortschaften erfasst wurden. Gleichzeitig konnten so viele Kilometer eingespart werden. Die Herausforderung bei diesem Verfahren liegt nun darin, dass – wie in unserem Fall – die beiden Exploratorinnen Rebekka Bürkle und Nina Kim Leonhardt sowie der Explorator Rudolf Bühler gut harmonieren mussten, denn man ist jeden Abend oft in einsam gelegenen Ortschaften in kalten Gasthöfen aufeinander angewiesen. Es ist mir ein besonderes Bedürfnis, darauf hinzuweisen, dass das von uns gewählte Aufnahmeverfahren durchaus hätte scheitern können. Daher bin ich allen drei genannten Personen zu großem Dank verpflichtet, dass sie die harte Erhebungsphase so gut miteinander durchgestanden haben. Ohne ihre Aufnahmen gäbe es den SNBW nicht.

Nachdem das Projekt „Sprachalltag I“ abgeschlossen war, arbeiteten Rudolf Bühler und ich zunächst an den Karten für die Bände 1 und 2 weiter. Zusammen mit Prof. Dr. Reinhard Johler, der für den inzwischen nach Zürich berufenen Co-Projektleiter Prof. Dr. Bernhard Tschofen einsprang, haben wir im Jahr 2014 beim Ministerium für Wissenschaft, Forschung und Kunst Baden-Württemberg das große Digitalisierungsprojekt „Sprachalltag II“ beantragt, das im folgenden Jahr genehmigt wurde. Ziel war es, neben der Fortsetzung der Sprachatlasarbeit einen „Sprechenden Sprachatlas“ zu veröffentlichen und das große Arno-Ruoff-Archiv mit seinen 2.000 Interviewaufnahmen zu digitalisieren. Da hierfür unser Mitarbeiterstab mit einem Informatik-Fachmann ergänzt wurde, konnten wir dessen Wissen für die Publikation der Sprachatlasbände nutzen und diese georeferenziert und als Ganzkarten digital publizieren.

Bei der Planung unseres Sprachatlasprojekts im Jahr 2009 sind wir von knapp 100 Wortkarten ausgegangen. Es zeigte sich nun aber, dass das gegenüber den Nachbaratlanten stark verkleinerte Fragebuch die doppelte Anzahl an Karten hervorbrachte. Daher haben wir diese auf zwei Bände verteilt.

Der hier vorliegende Band widmet sich den Themen „Mensch“, „Bekleidung“, „Hausarbeiten“, „Backen“, „Küche und Wohnung“, „Essen und Trinken“, „Familie und Verwandtschaft“, „menschliche Gemeinschaft“, „Zeiteinteilung“ sowie „Richtungs-, Orts- und Zeitadverbien, Kleinwörter“. Wie schon bei den vorangegangenen Bänden reichte der Kartenrand für größere Anmerkungen nicht aus, weshalb alle Anmerkungen, aber auch noch weitere Informationen zum Kartenverständnis in einem eigenen Kommentarband stehen werden, den wir in Kürze nachreichen.

Neben dem Ministerium für Wissenschaft, Forschung und Kunst Baden-Württemberg und der Universität Tübingen habe ich dem Förderverein Schwäbischer Dialekt zu danken, der nun schon seit vielen Jahren unser Projekt unterstützt.

Die von mir handgezeichneten Karten wurden wieder von meinem Mitarbeiter Dr. Rudolf Bühler und unserem Informatik-Fachmann Andreas Ganzenmüller auf das digitale, georeferenzierte

Ganzkartenformat übertragen. Hierbei haben sie manche Belege nochmals im Original-Fragebuch nachgeschlagen und auch bei den Symbolen die Stimmigkeit überprüft. Für all dies, aber auch für ihre Geduld mit meinen Korrekturvorschlägen sei Ihnen an dieser Stelle ganz herzlich gedankt. Schließlich habe ich meinem Co-Projektleiter Prof. Dr. Reinhard Johler zu danken, der mich wie immer in jeder Hinsicht unterstützte.

Tübingen, im Januar 2019

Hubert Klausmann

SNBW Band V

Kartenverzeichnis

1. Der Mensch

1.1 Der menschliche Körper

V/1	Die Beule
V/2	Der Mumps (alte Bezeichnung)
V/3	Der Schluckauf
V/4	Das Gerstenkorn am Auge
V/5	Der Schnupfen
V/6	Das Kinn
V/7	Der Nacken
V/8	Die Gänsehaut
V/9	Die Sommersprossen
V/10	Der Schmerz der erfrorenen Fingerspitzen
V/11	Die Holzsplitter in der Hand
V/12	Der blaue Flecken aufgrund eines Schlages
V/13	den Finger in der Tür einklemmen
V/14	jemanden kneifen
V/15	Die Lippe
V/16	Speichel rinnen lassen
V/17	Die Bedeutung des Wortes Fuß
V/18	werfen
V/19	rennen
V/20	vom Stuhl herunterhüpfen
V/21	knien
V/22	neugierig
V/23	stottern
V/24	kichern
V/25	unerlaubtes Horchen an der Tür
V/26	reden / sprechen
V/27	tratschen
V/28	absichtlich
V/29	den Hang herunterrollen
V/39	schaukeln auf der Schaukel
V/31	Die Verbreitung des alten Wortes weidlich „schnell“
V/32	Die Puppe

1.2. Die Bekleidung

V/33	Die Kleidung (allgemeine Bezeichnung)
V/34	Die Handschuhe
V/35	sich anziehen
V/36	Der Schuhmacher
V/37	knarren (der Schuhe)
V/38	Die Schürze
V/39	Flicken aus Stoff
V/40	Die Weste der männlichen Alltagskleidung
V/41	Das Lätzlein für Kinder
V/42	Der Schnuller

1.3. Hausarbeiten

V/43	Die Stecknadel (ältere Bezeichnungen)
V/44	Der Wollknäuel
V/45	Die Wäscheklammern
V/46	Die Wäscheseilstütze
V/47	fegen
V/48	Der Handbesen
V/49	Die Kehrschaufel
V/50	Das Waschgefäß

2. Das Backen

V/51	Der Bäcker
V/52	Das Langbrot
V/53	Der Brotanschnitt
V/54	Die Brosamen
V/55	Die Brotschaufel

3. Küche und Wohnung

V/56	Der Schornsteinfeger
V/57	Der Ausguss
V/58	Der Fleischtopf zum Braten
V/59	Die Kaffeetasse
V/60	eine Kerze anmachen
V/61	den Ofen anmachen
V/62	elektrisches Licht anmachen
V/63	elektrisches Licht ausmachen
V/64	Der Kleiderschrank
V/65	Das Vorhängeschloss
V/66	Die Türklinke
V/67	Das Federbett
V/68	Das Kopfkissen
V/69	Das Leintuch
V/70	Die wollene Decke

4. Essen und Trinken

V/71	Die erste Mahlzeit am Tag einnehmen
V/72	Das Abendessen
V/73	Die Marmelade
V/74	Das Weihnachtsfrüchtebrot
V/75	Das Weihnachtsgebäck
V/76	Der Flachkuchen
V/77	Der Pfannkuchen
V/78	Der zerstoßene Pfannkuchen
V/79	fad (Suppe)
V/80	Die Bratkartoffeln
V/81	Die Papiertüte (für den Einkauf)
V/82	Die Bonbons
V/83	Die Fleischküchlein

5. Familie und Verwandtschaft

V/84	ältere Bezeichnung für den Vater
V/85	ältere Bezeichnung für die Mutter
V/86	ältere Bezeichnung für den Großvater
V/87	ältere Bezeichnung für die Großmutter
V/88	ältere Bezeichnung für die Schwiegertochter
V/89	ältere Bezeichnung für den Schwiegersohn
V/90	Die Taufpatin
V/91	Der Taufpate

6. Menschliche Gemeinschaft

V/92	Der Bürgermeister
V/93	Das abendliche Zusammensitzen im Winter
V/94	Die Hochzeit (Wortformen)
V/95	heiraten
V/96	Die Totenglocke läuten
V/97	Der Friedhof
V/98	ausleihen

7. Die Zeiteinteilung

V/99	dieses Jahr
V/100	Dienstag
V/101	Mittwoch
V/102	gestern Abend
V/103	finster / dunkel
V/104	Die Begrüßung
V/105	Der Abschiedsgruß
V/106	Fastnacht

8. Richtungs-, Zeit- und Ortsadverbien, Kleinwörter

V/107	hinan (im Satz: Setz dich hin!)
V/108	herauf (im Satz: Sag ihm, er soll heraufkommen!)
V/109	herunter (im Satz: Komm herunter, es ist jemand da!)
V/110	hinunter (im Satz: Geh hinunter in den Keller!)
V/111	droben / drunten (im Satz: Wo ist er? Er ist…)
V/112	drüben (über dem Bach)
V/113	nicht
V/114	nirgends
V/115	irgendwo
V/116	jemanden (im Fragesatz: Siehst du jemanden?)
V/117	niemanden (im Fragesatz: Ich sehe niemanden.)
V/118	ein bisschen
V/119	nur / bloß (im Satz: Er sagt es nur mir / dir / uns / euch.)

Liste der Aufnahmeorte, nach Landkreisen geordnet

AA-Alt: Altmannsweiler
AA-Abt: Abtsgmünd
AA-Ell: Ellwangen
AA-Gsc: Gschwend
AA-Hue: Hüttlingen
AA-Jag: Jagstzell
AA-Kir: Kirchheim am Ries
AA-Lau: Lauchheim
AA-Moe: Mögglingen
AA-Ner: Neresheim
AA-Roe: Röhlingen
AA-Wal: Waldstetten
AA-Woe: Wört

BB: Böblingen (Stadt)
BB-Sch: Schönaich
BB-Wei: Weissach

ES: Esslingen (Stadt)
Es-Aic: Aichtal
ES-Fil: Filderstadt
ES-Gro: Großbettlingen
ES-Len: Lenningen
ES-Neu: Neuhausen auf den Fildern

GP: Göppingen (Stadt)
GP-Boe: Böhmenkirch
GP-Bol: Bad Boll
GP-Ebe: Ebersbach an der Fils
GP-Sue: Süßen
GP-Ueb: Bad Überkingen
GP-Wie: Wiesensteig

HD: Heidelberg (Stadt)
HD-Ang: Angelbachtal
HD-Dos: Dossenheim
HD-Ebe: Eberbach
HD-Epf: Epfenbach
HD-Hedh: Heddesheim
HD-Hei: Heiligkreuzsteinach
HD-Hem: Hemsbach
HD-Ilv: Ilvesheim
HD-Ket: Ketsch
HD-Lei: Leimen
HD-Mau: Mauer
HD-Nec: Neckarbischofsheim
HD-Schn: Schönbrunn
HD-Schu: Schönau
HD-Schr: Schriesheim
HD-Wal: Walldorf
HD-Wil: Wilhelmsfeld

HDH: Heidenheim (Stadt)
HDH-Dem: Demmingen
HDH-Ger: Gerstetten
HDH-Hue: Hürben
HDH-Koe: Königsbronn
HDH-Son: Sontheim an der Brenz

HN: Heilbronn (Stadt)
HN-Aff: Affaltrach
HN-Bei: Beilstein
HN-Epp: Eppingen
HN-Fle: Flein
HN-Gun: Gundelsheim
HN-Lau: Lauffen am Neckar
HN-Neu: Neuenstadt am Kocher
HN-Oed: Oedheim
Hn-Sch: Schwaigern
HN-Tre: Treschklingen
HN-Wid: Widdern
HN-Wim: Bad Wimpfen
HN-Zab: Zaberfeld

KA: Karlsruhe (Stadt)
KA-Bre: Bretten
KA-Bru: Bruchsal
KA-Fle: Flehingen
KA-Lie: Liedolsheim
KA-Lin: Linkenheim
KA-Oes: Östringen
KA-Rhe: Rheinhausen
KA-Sch: Schöllbronn
KA-Ubs: Ubstadt-Weiher
KA-Wie: Weingarten

KÜN-For: Forchtenberg
KÜN-Ing: Ingelfingen
KÜN-Kra: Krautheim
KÜN-Kup: Kupferzell
KÜN-Mul: Mulfingen
KÜN-Pfe: Pfedelbach

LB: Ludwigsburg (Stadt)
LB-Aff: Affalterbach
LB-Boe: Bönnigheim
LB-Erd: Erdmannhausen
LB-Fre: Freiberg am Neckar
LB-Hem: Hemmingen
LB-Hes: Hessigheim
LB-Kor: Korntal
LB-Mar: Markgröningen
LB-Nec: Neckarrems
LB-Ser: Sersheim

MA: Mannheim (Stadt)
MA-San: Sandhofen

MOS: Mosbach (Stadt)
MOS-Agl: Aglasterhausen
MOS-Buc: Buchen
MOS-Geri: Gerichtstetten
MOS-Gero: Gerolzahn
MOS-Har: Hardheim
MOS-Lim: Limbach
MOS-Mud: Mudau
MOS-Ost: Osterburken
MOS-Sche: Schefflenz
MOS-Schw: Schwarzach
MOS-Sec: Seckach
MOS-Wal: Waldbrunn

PF: Pforzheim (Stadt)
PF-Bau: Bauschlott
PF-Gro: Großglattbach
PF-Ill: Illingen-Schützingen
PF-Oel: Ölbronn
PF-Rem: Remchingen
PF-Tie: Tiefenbronn
PF-Wue: Würm

S: Stuttgart (Stadt)
S-Mue: Münster
S-Pli: Plieningen
S-Uhl: Uhlbach
S-Vai: Vaihingen

SHA-Bre: Brettheim
SHA-Bue: Bühlerzell
SHA-Cra: Crailsheim
SHA-Fic: Fichtenau-Unterdeufstetten
SHA-Gai: Gaildorf
SHA-Gei: Geifertshofen
SHA-Ger: Gerabronn
SHA-Gru: Gründelhardt
SHA-Ils: Ilshofen
SHA-Kre: Kreßberg
SHA-Lau: Laufen am Kocher
SHA-Mai: Mainhardt
SHA-Obh: Oberfischach
SHA-Obt: Oberrot
SHA-Ros: Rosengarten-Rieden
SHA-Sat: Satteldorf
SHA-Sch: Schrozberg
SHA-Sti: Stimpfach
SHA-Unt: Untermünkheim
SHA-Vel: Vellberg

TBB: Tauberbischofsheim (Stadt)
TBB-Box: Boxberg
TBB-Cre: Creglingen
TBB-Der: Dertingen
TBB-Fre: Freudenberg
TBB-Ger: Gerchsheim
TBB-Gro: Großrinderfeld
TBB-Gru: Grünsfeld
TBB-Hec: Heckfeld
TBB-Koe: Königheim
TBB-Kue: Külsheim
TBB-Lau: Lauda-Königshofen
TBB-Sim: Simmringen
TBB-Vor: Vorbachzimmern
TBB-Wac: Wachbach
TBB-Wal: Waldmannshofen
TBB-Wer: Wertheim
TBB-Wit: Wittighausen

UL-Alt: Altheim
UL-Oel: Öllingen

WN: Waiblingen (Stadt)
WN-Alf: Alfdorf
WN-Bre: Breuningsweiler
WN-Kai: Kaisersbach
WN-Ker: Kernen-Stetten
WN-Sul: Sulzbach an der Murr
WN-Plu: Plüderhausen
WN-Rud: Rudersberg

Erhebungsarten / BW Historisch

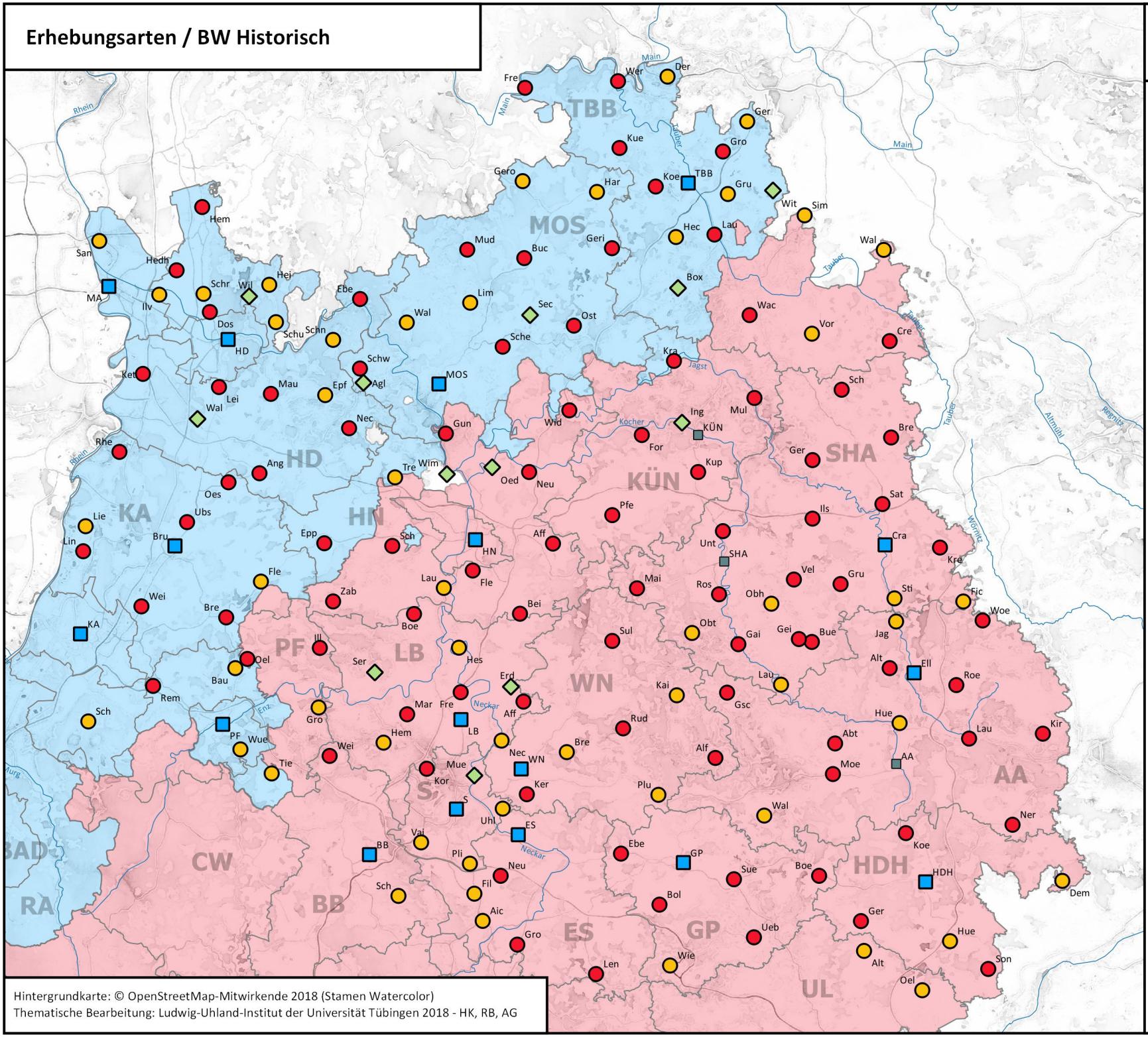

Karten-Nr. -
Fragebuch-Nr. -

Legende

Erhebungsorte [171]

- Vollerhebung [90]
- Kurzerhebung [52]
- Stadtaufnahme [17]
- Sprechender Sprachatlas [12]

- Großherzogtum Baden
- Königreich Württemberg

- Kreisstadt

Hintergrundkarte: © OpenStreetMap-Mitwirkende 2018 (Stamen Watercolor)
Thematische Bearbeitung: Ludwig-Uhland-Institut der Universität Tübingen 2018 - HK, RB, AG

<*Beule*>

Karten-Nr. V/1
Fragebuch-Nr. 18.2

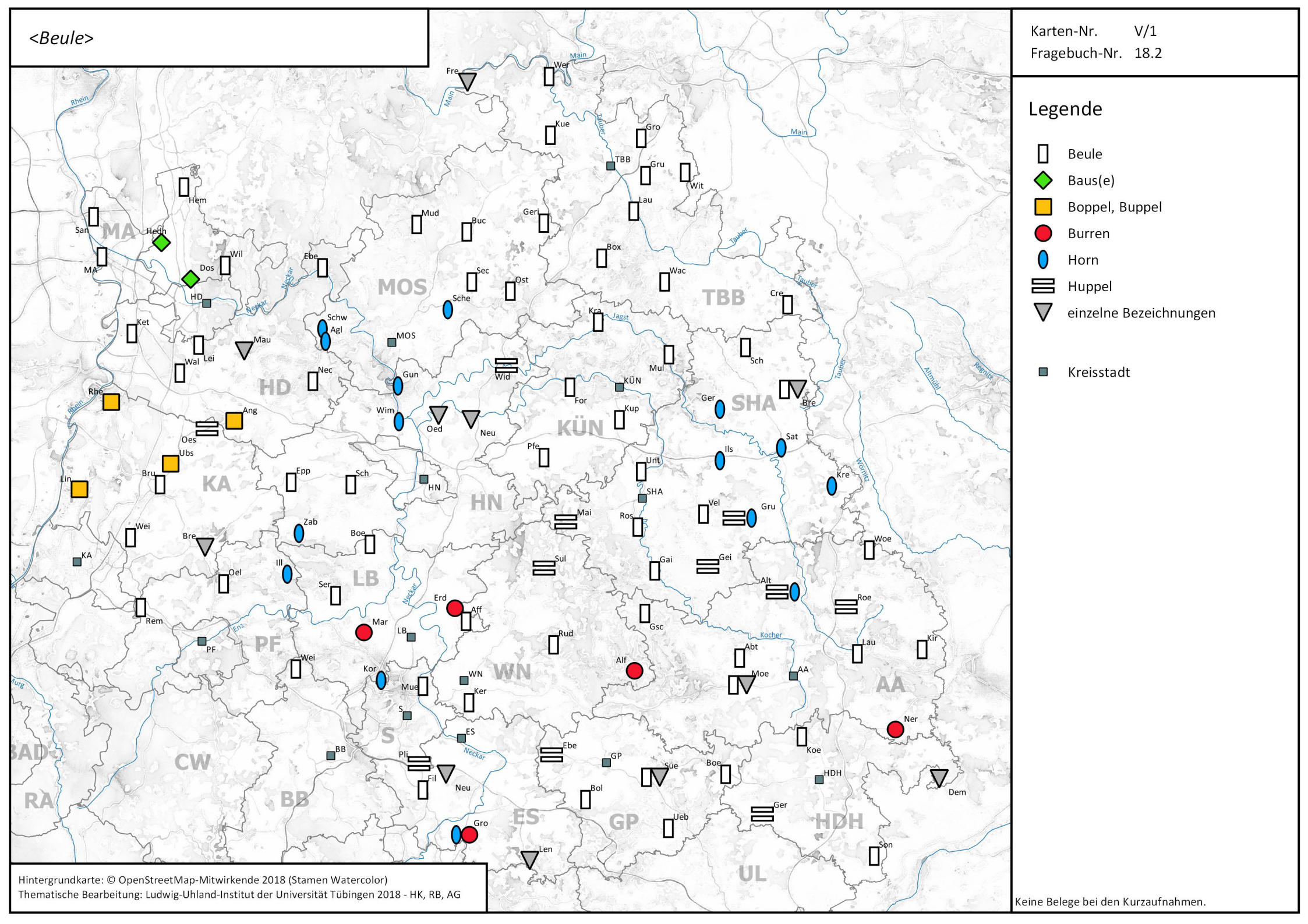

Hintergrundkarte: © OpenStreetMap-Mitwirkende 2018 (Stamen Watercolor)
Thematische Bearbeitung: Ludwig-Uhland-Institut der Universität Tübingen 2018 - HK, RB, AG

Keine Belege bei den Kurzaufnahmen.

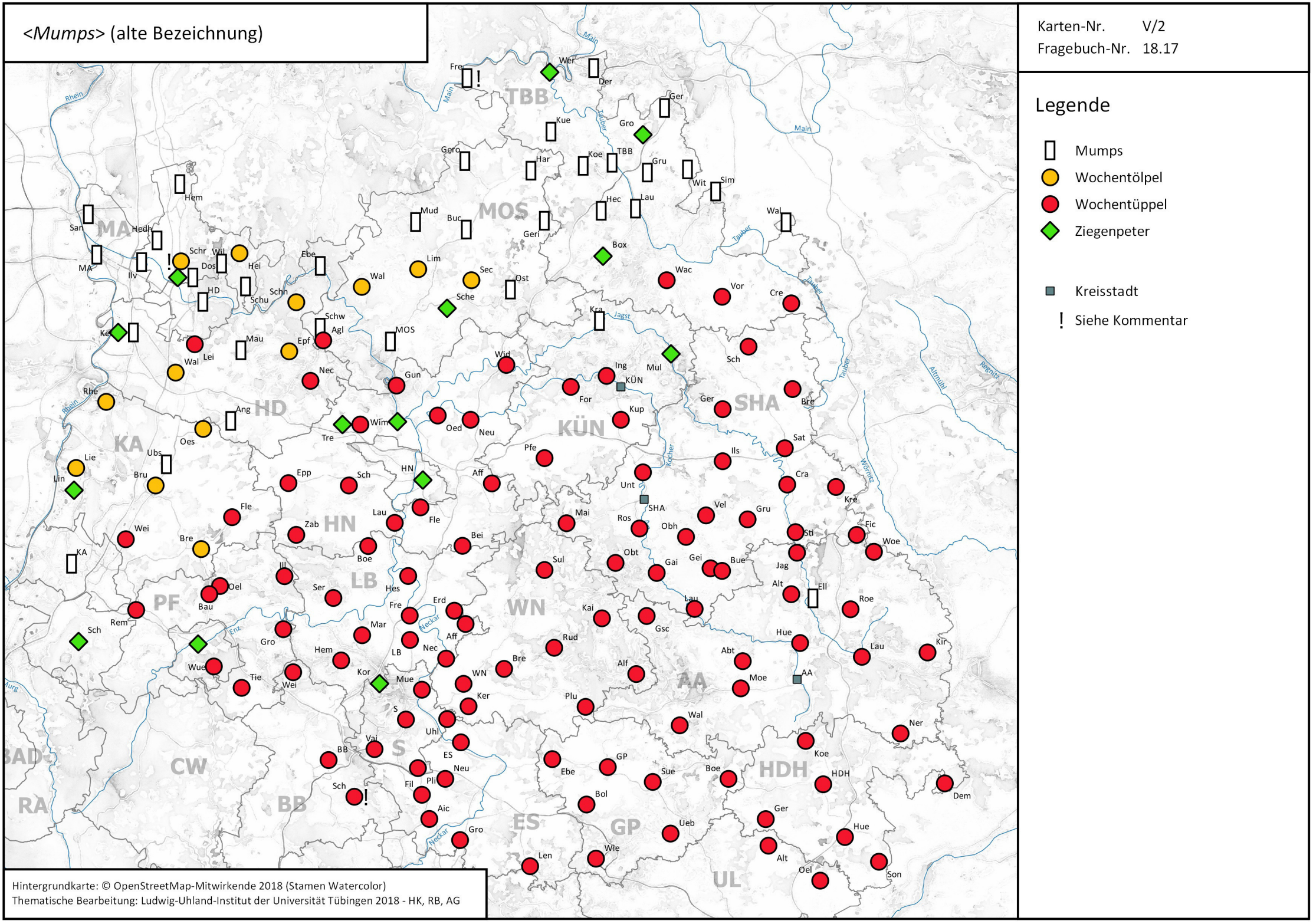
<*Mumps*> (alte Bezeichnung)
Karten-Nr. V/2
Fragebuch-Nr. 18.17
Legende
Mumps
Wochentölpel
Wochentüppel
Ziegenpeter
Kreisstadt
! Siehe Kommentar
Hintergrundkarte: © OpenStreetMap-Mitwirkende 2018 (Stamen Watercolor)
Thematische Bearbeitung: Ludwig-Uhland-Institut der Universität Tübingen 2018 - HK, RB, AG

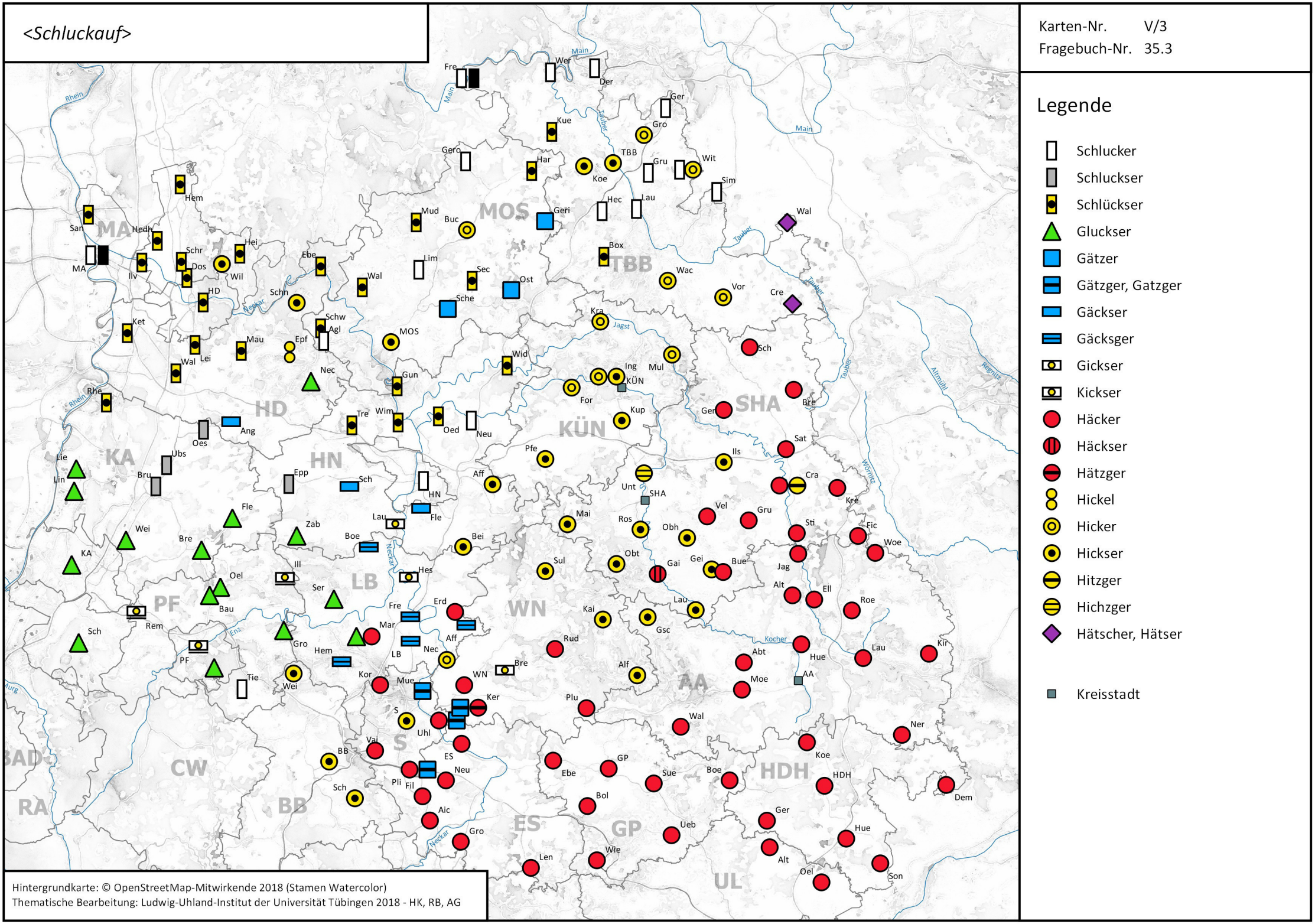
<Schluckauf>
Karten-Nr. V/3
Fragebuch-Nr. 35.3
Legende
Schlucker
Schluckser
Schlückser
Gluckser
Gätzer
Gätzger, Gatzger
Gäckser
Gäcksger
Gickser
Kickser
Häcker
Häcksер
Hätzger
Hickel
Hicker
Hickser
Hitzger
Hichzger
Hätscher, Hätser
Kreisstadt
Hintergrundkarte: © OpenStreetMap-Mitwirkende 2018 (Stamen Watercolor)
Thematische Bearbeitung: Ludwig-Uhland-Institut der Universität Tübingen 2018 - HK, RB, AG

<*Gerstenkorn*> am Auge

Karten-Nr. V/4
Fragebuch-Nr. 18.22

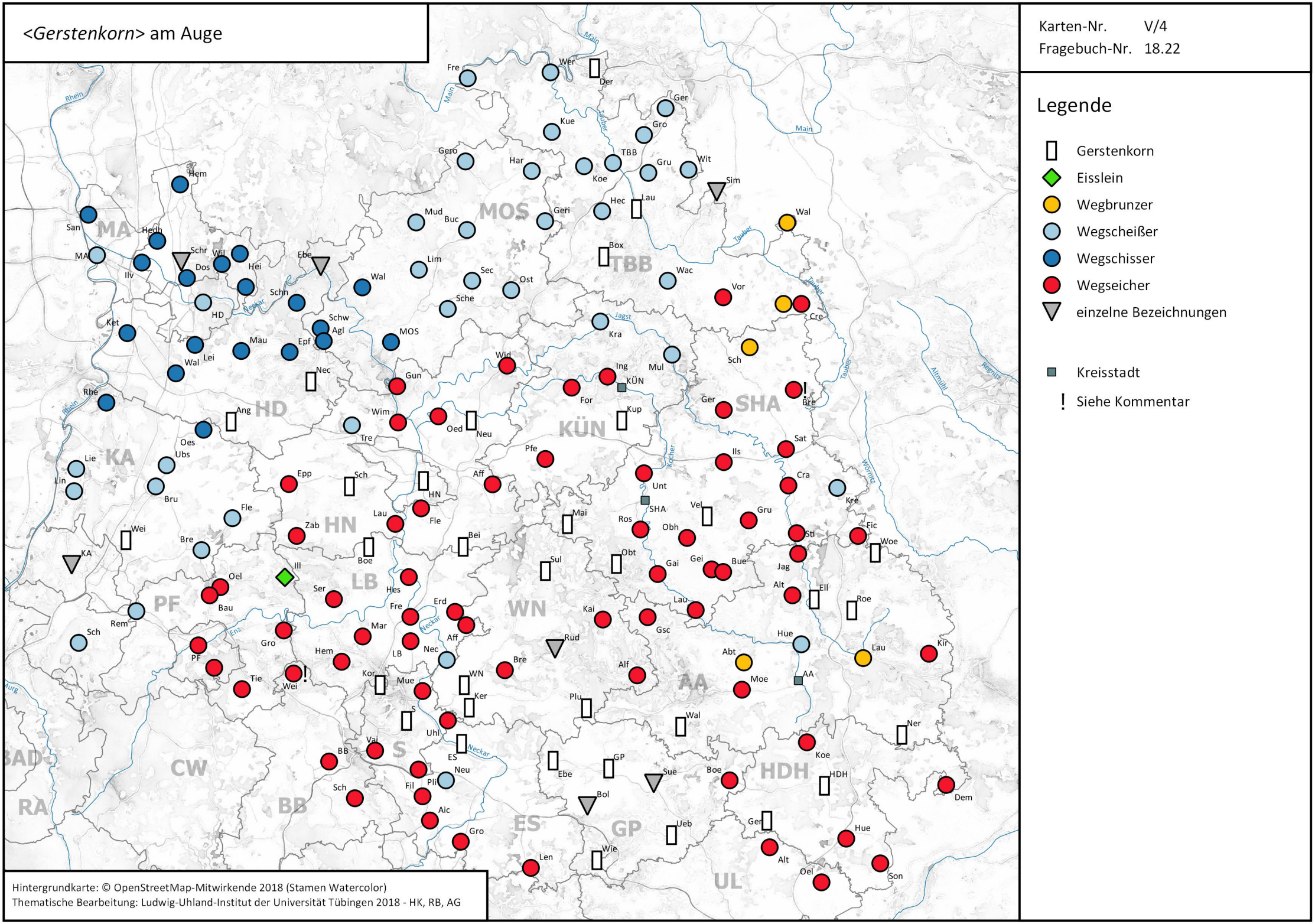

Hintergrundkarte: © OpenStreetMap-Mitwirkende 2018 (Stamen Watercolor)
Thematische Bearbeitung: Ludwig-Uhland-Institut der Universität Tübingen 2018 - HK, RB, AG

<Schnupfen>

Karten-Nr. V/5
Fragebuch-Nr. 21.28

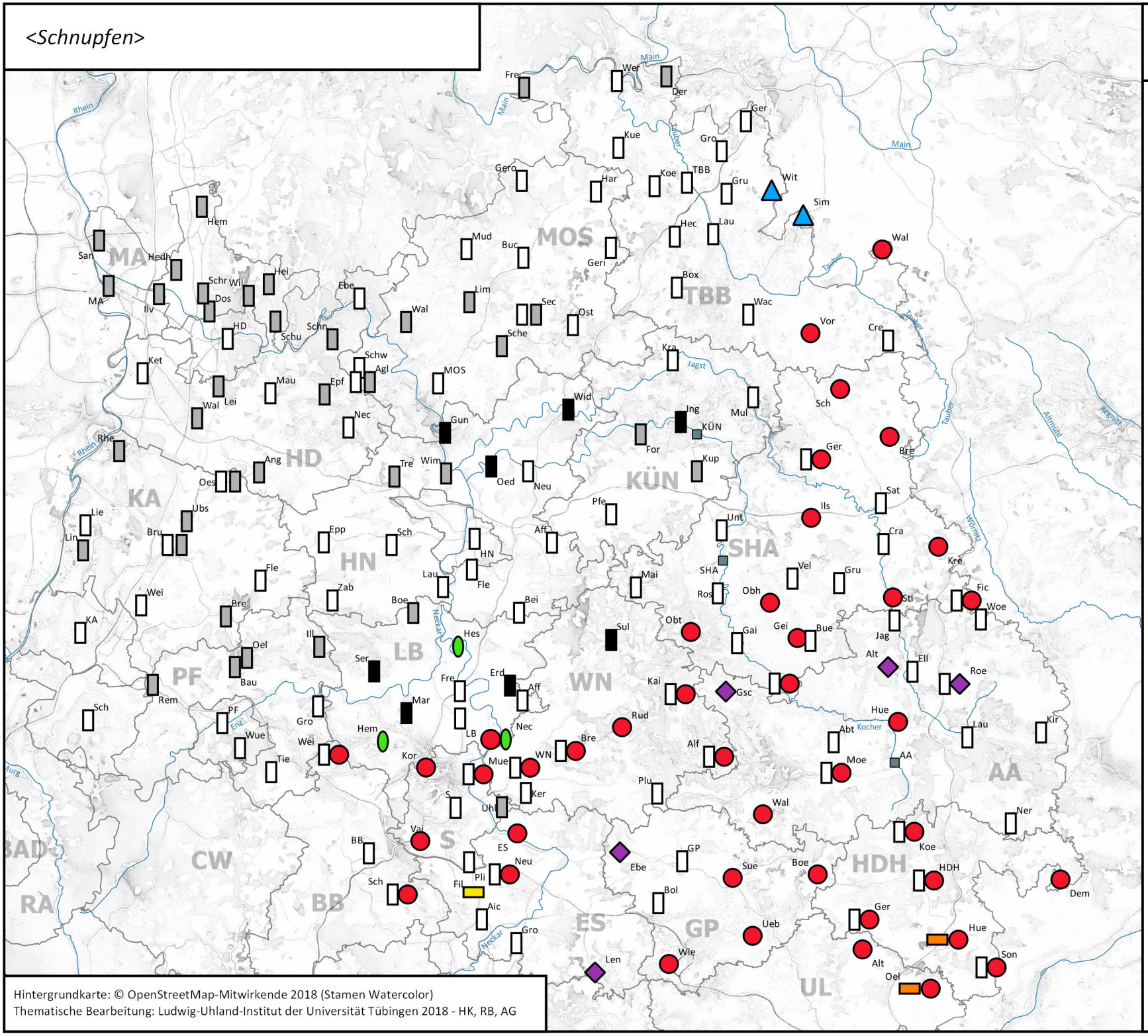

Legende

- Schnupfen
- Schnuppen
- Schnuppet
- Schnufe(r)t
- Schnudert
- Geschnuder
- Katarrh
- Kränke
- Rotz(ete)
- Kreisstadt

Hintergrundkarte: © OpenStreetMap-Mitwirkende 2018 (Stamen Watercolor)
Thematische Bearbeitung: Ludwig-Uhland-Institut der Universität Tübingen 2018 - HK, RB, AG

<Kinn>

Karten-Nr. V/6
Fragebuch-Nr. 18.54

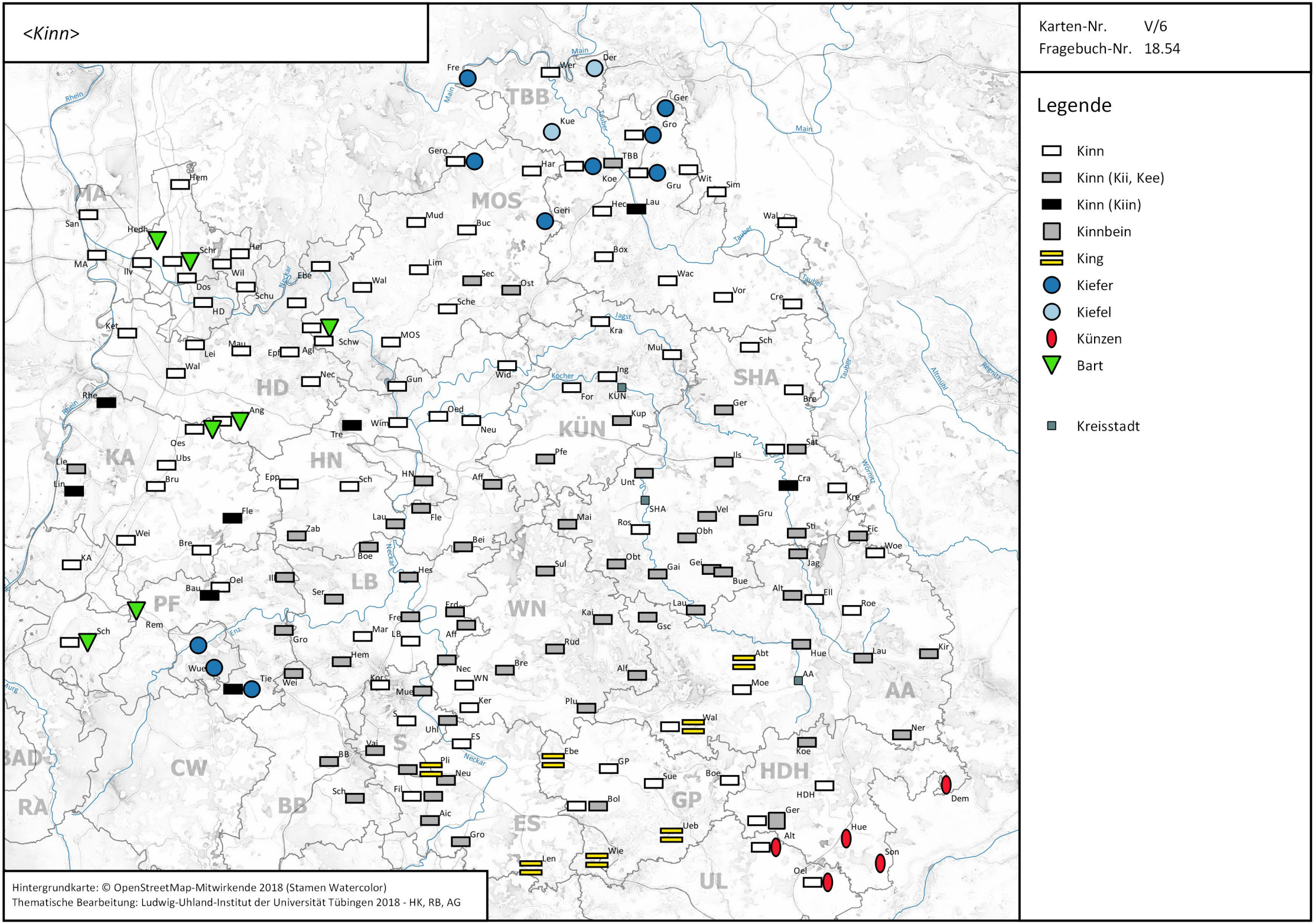

Hintergrundkarte: © OpenStreetMap-Mitwirkende 2018 (Stamen Watercolor)
Thematische Bearbeitung: Ludwig-Uhland-Institut der Universität Tübingen 2018 - HK, RB, AG

<Nacken>

Karten-Nr. V/7
Fragebuch-Nr. 18.56

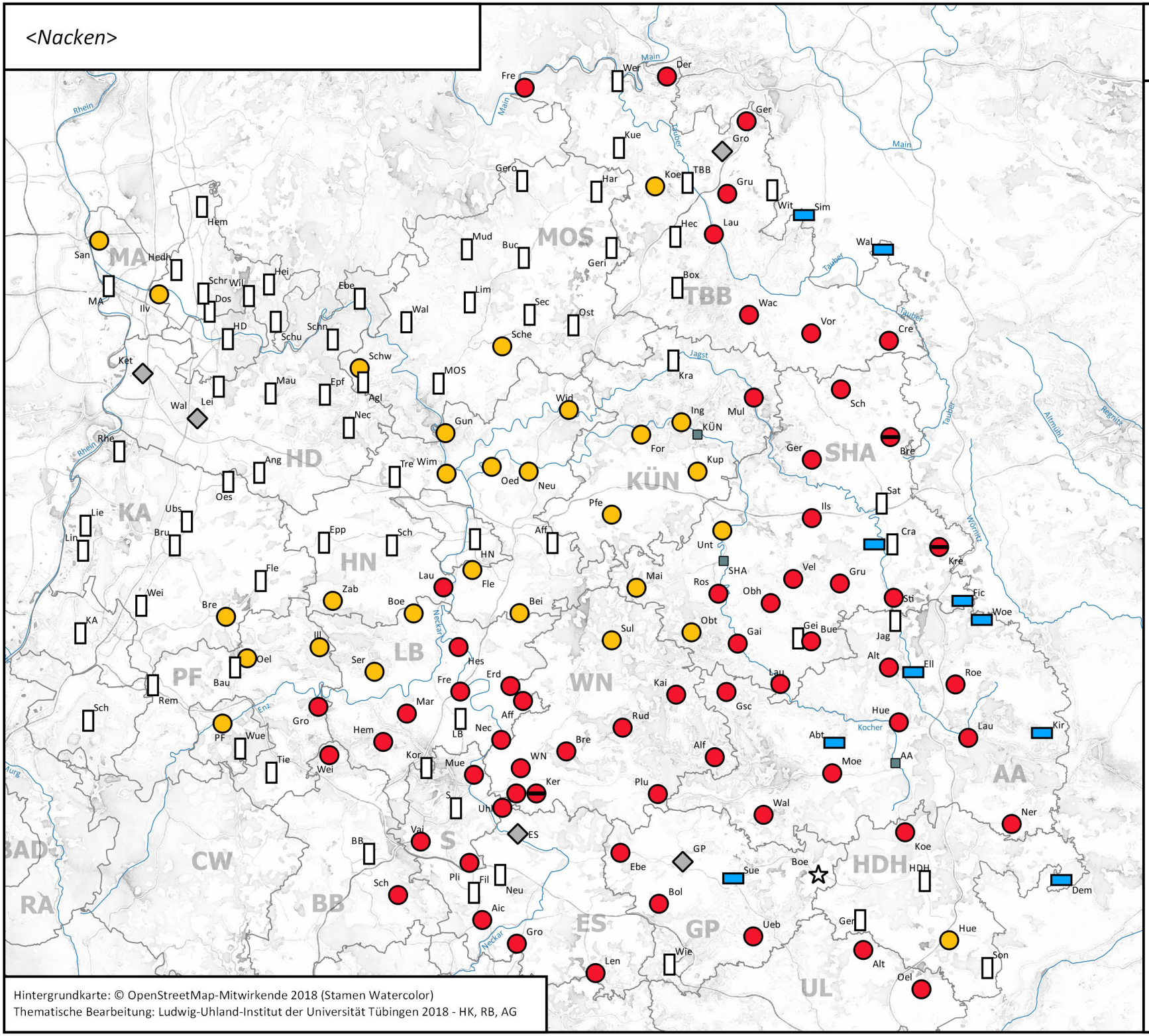

Legende

- Genick
- Genack
- Anke (ältere Bez. für Genick)
- Anke (ältere Bez. für Genack)
- Ankel
- Nacken
- Kanzen
- Kreisstadt

Hintergrundkarte: © OpenStreetMap-Mitwirkende 2018 (Stamen Watercolor)
Thematische Bearbeitung: Ludwig-Uhland-Institut der Universität Tübingen 2018 - HK, RB, AG

<Gänsehaut>

Karten-Nr. V/8
Fragebuch-Nr. 21.24

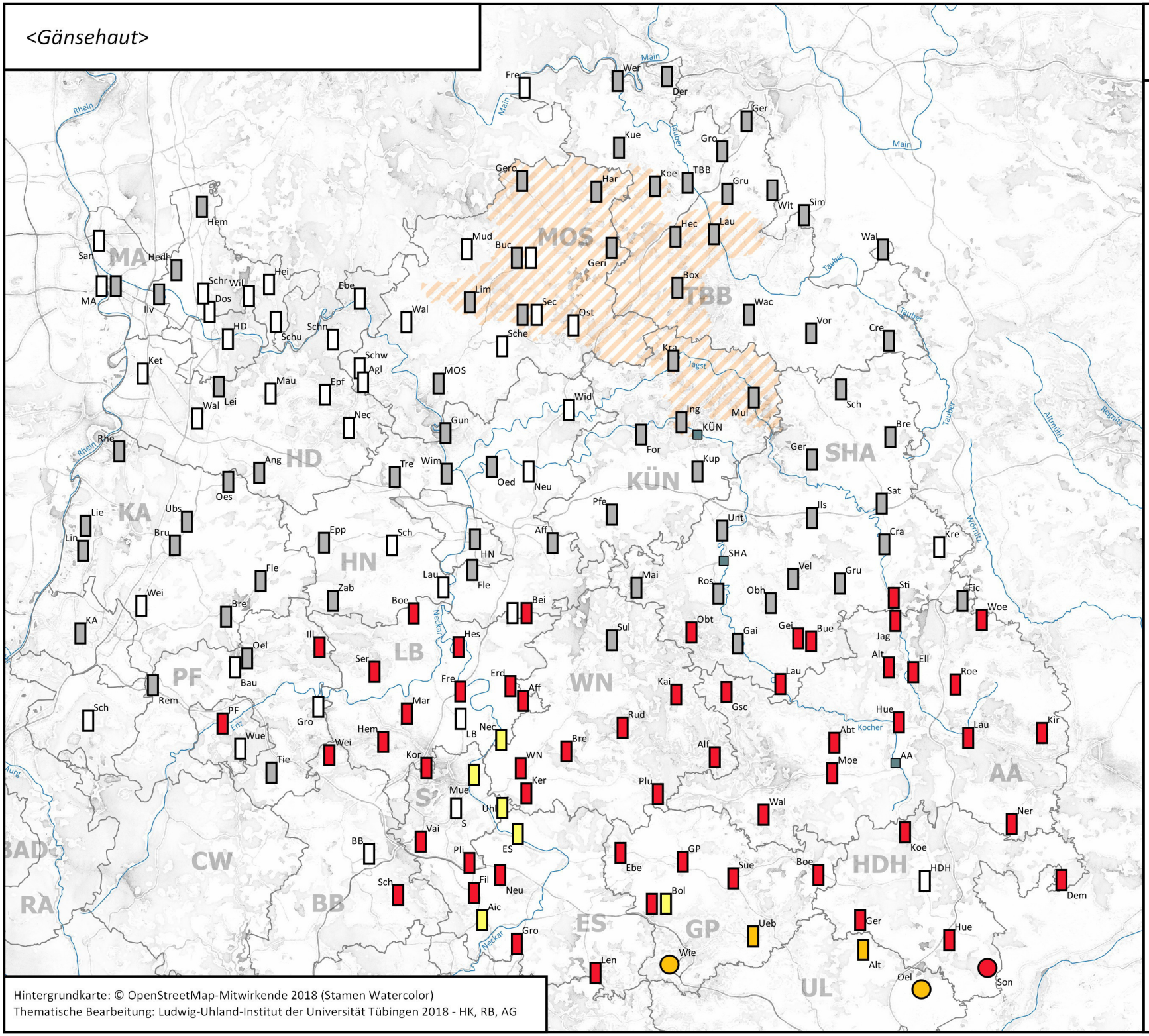

Legende

Typus 'Gänsehaut'

- Gänsehaut
- Gänshaut
- Geeshaut
- Gaishaut

Typus 'Ganshaut'

- Gaashaut

Verben

- gänslen: geeslen
- gänslen: gaislen

- -s zu -sch [-š]: Gänsch(e)haut
- Kreisstadt

Hintergrundkarte: © OpenStreetMap-Mitwirkende 2018 (Stamen Watercolor)
Thematische Bearbeitung: Ludwig-Uhland-Institut der Universität Tübingen 2018 - HK, RB, AG

<*Sommersprossen*>

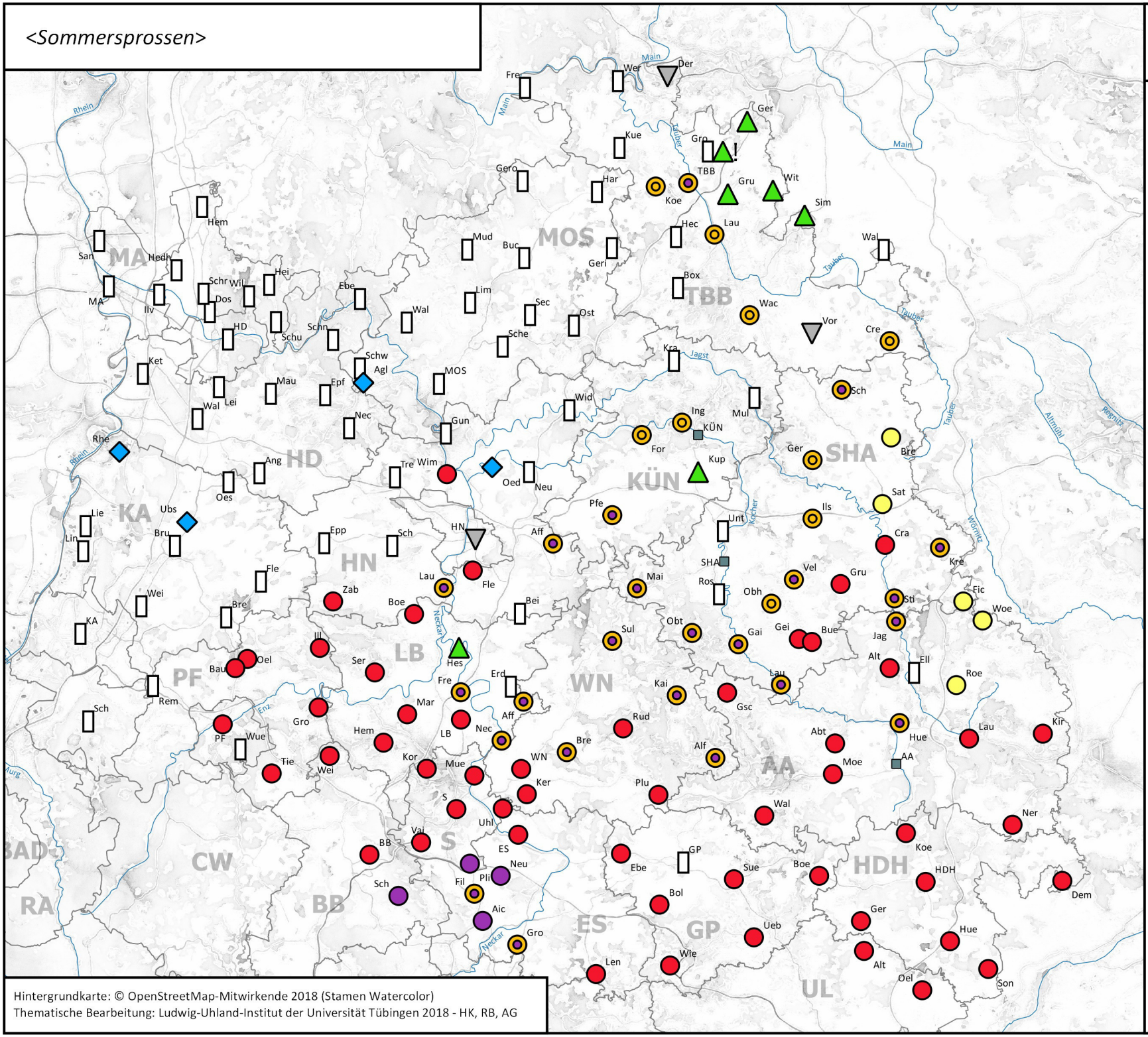

Karten-Nr. V/9
Fragebuch-Nr. 18.113

Legende

- Sommersprossen
- Sonnenflecken
- Muckenschiss
- Rossmucken
- Rotzmucken
- Ros(e)mucken
- Rousch(e)mucken
- Rösemucken
- einzelne Bezeichnungen

- Kreisstadt
- ! Siehe Kommentar

Hintergrundkarte: © OpenStreetMap-Mitwirkende 2018 (Stamen Watercolor)
Thematische Bearbeitung: Ludwig-Uhland-Institut der Universität Tübingen 2018 - HK, RB, AG

<Schmerz der erfrorenen Fingerspitzen>

Karten-Nr. V/10
Fragebuch-Nr. 21.25

Legende

- bitzeln
- kribbeln
- funkeln
- fünkeln
- hornigeln
- aneglen
- einiglen
- hornislen, hornauslen
- einzelne Bezeichnungen

- Kreisstadt
- ! Siehe Kommentar

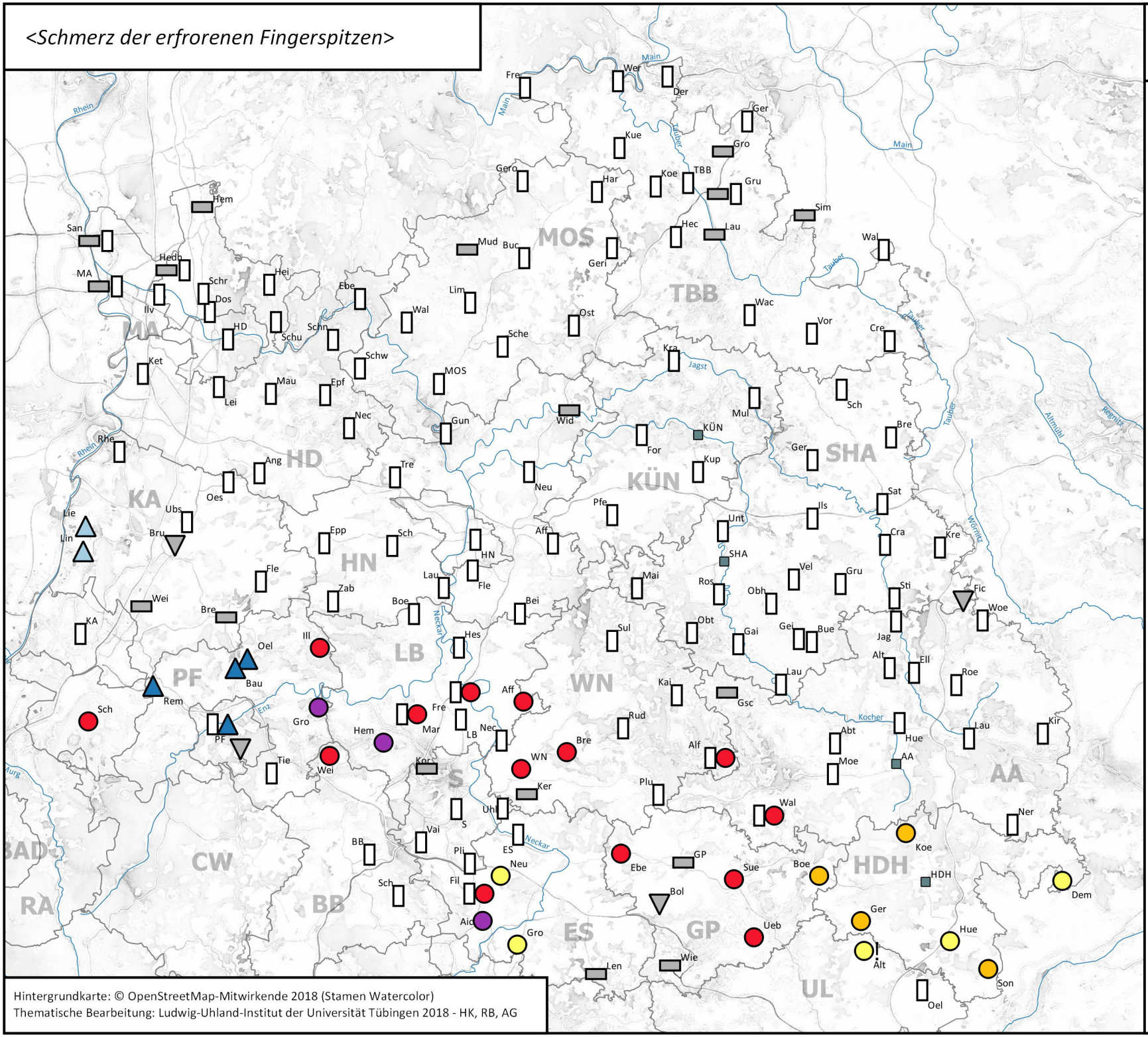

Hintergrundkarte: © OpenStreetMap-Mitwirkende 2018 (Stamen Watercolor)
Thematische Bearbeitung: Ludwig-Uhland-Institut der Universität Tübingen 2018 - HK, RB, AG

<Holzsplitter in der Hand>

Karten-Nr. V/11
Fragebuch-Nr. 18.84

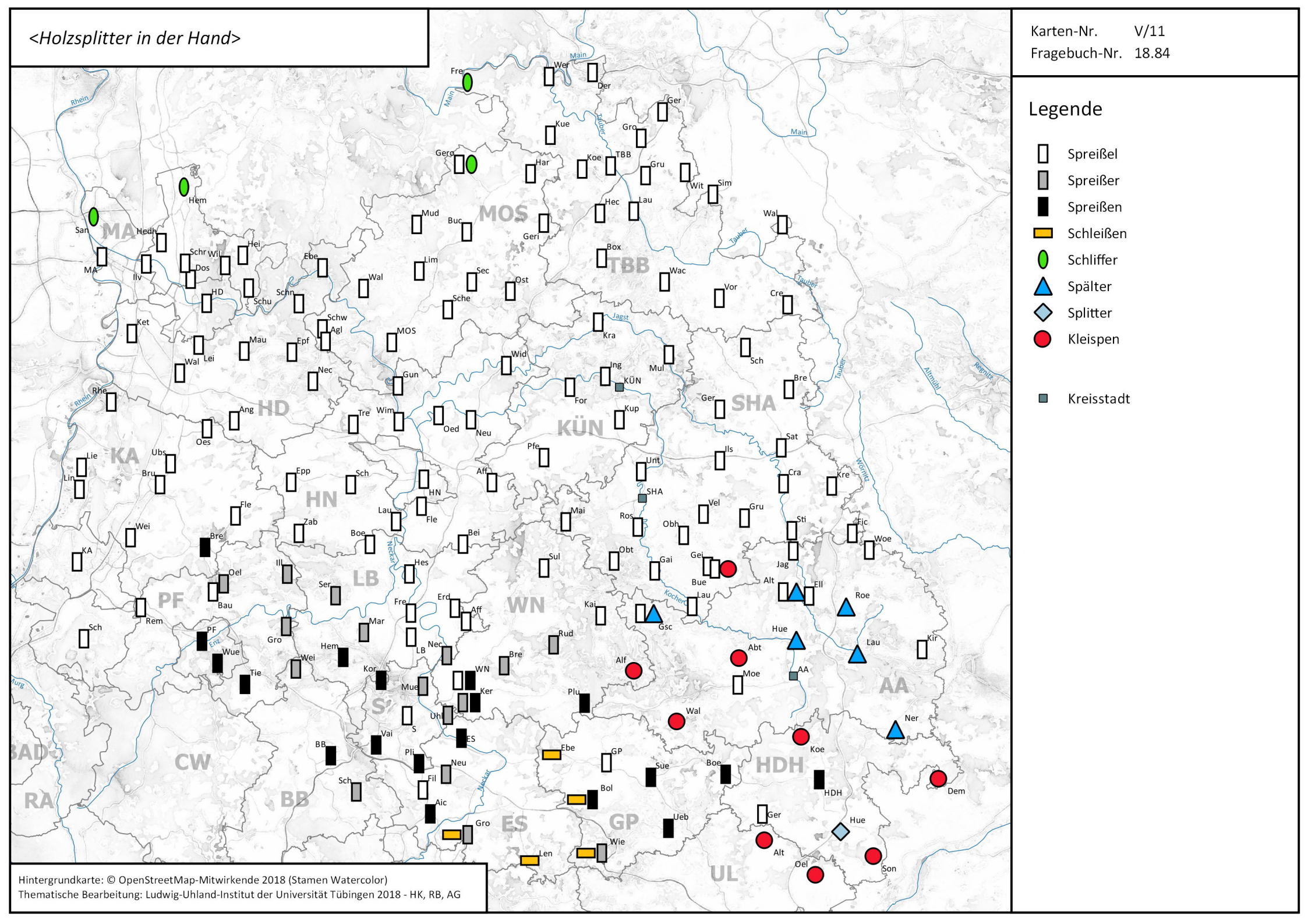

Hintergrundkarte: © OpenStreetMap-Mitwirkende 2018 (Stamen Watercolor)
Thematische Bearbeitung: Ludwig-Uhland-Institut der Universität Tübingen 2018 - HK, RB, AG

<blauer Flecken aufgrund eines Schlages>

Karten-Nr. V/12
Fragebuch-Nr. 18.114

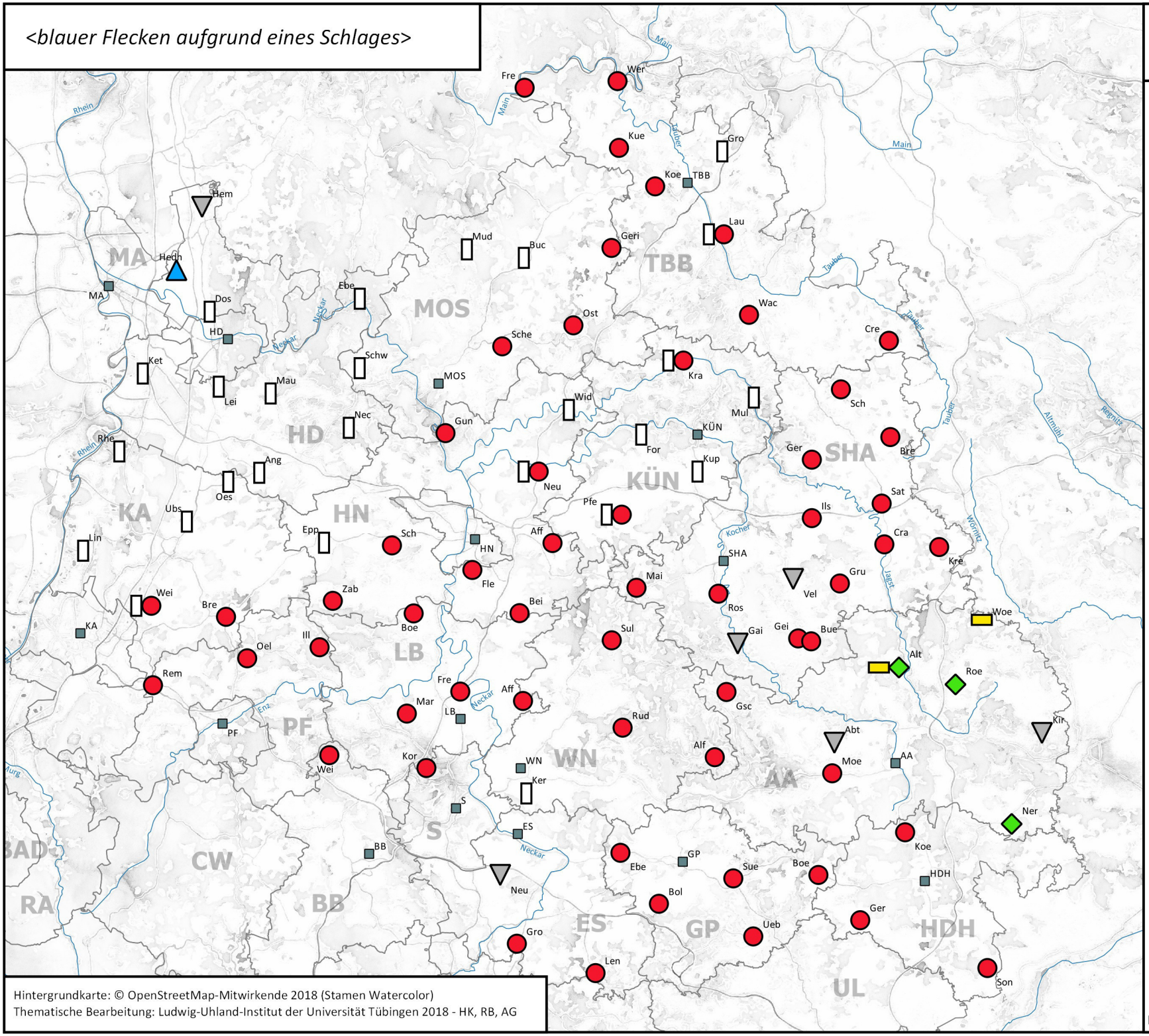

Legende

- blauer Fleck(en)
- blaues Mal
- blaue Blacke
- Blutblase
- blaue Blater
- Einzelne Bezeichnungen
- Kreisstadt

Hintergrundkarte: © OpenStreetMap-Mitwirkende 2018 (Stamen Watercolor)
Thematische Bearbeitung: Ludwig-Uhland-Institut der Universität Tübingen 2018 - HK, RB, AG

Keine Belege bei den Kurzaufnahmen.

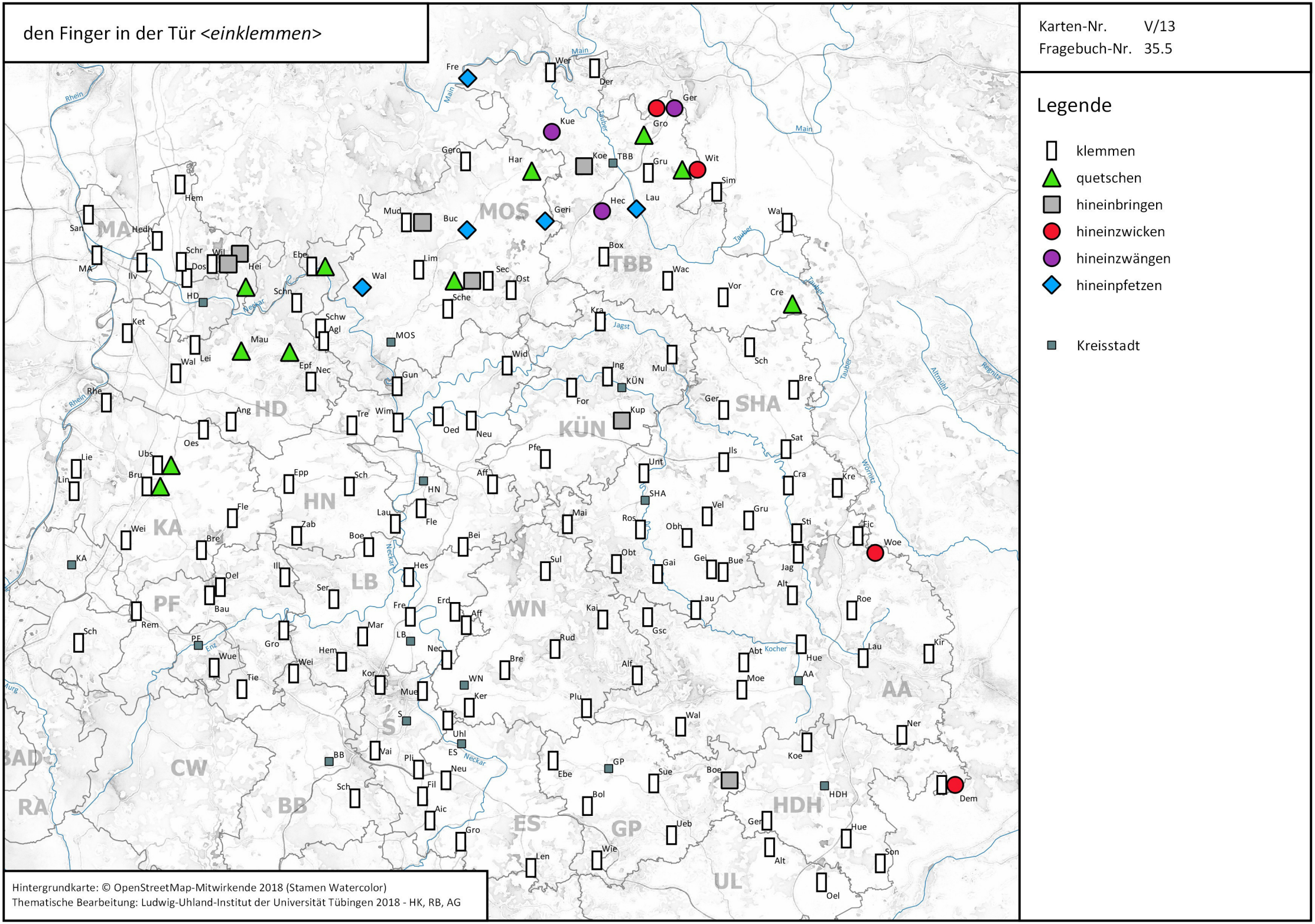
den Finger in der Tür <*einklemmen*>
Karten-Nr. V/13
Fragebuch-Nr. 35.5
Legende
klemmen
quetschen
hineinbringen
hineinzwicken
hineinzwängen
hineinpfetzen
Kreisstadt
Hintergrundkarte: © OpenStreetMap-Mitwirkende 2018 (Stamen Watercolor)
Thematische Bearbeitung: Ludwig-Uhland-Institut der Universität Tübingen 2018 - HK, RB, AG

jemanden <*kneifen*>

Karten-Nr. V/14
Fragebuch-Nr. 35.6

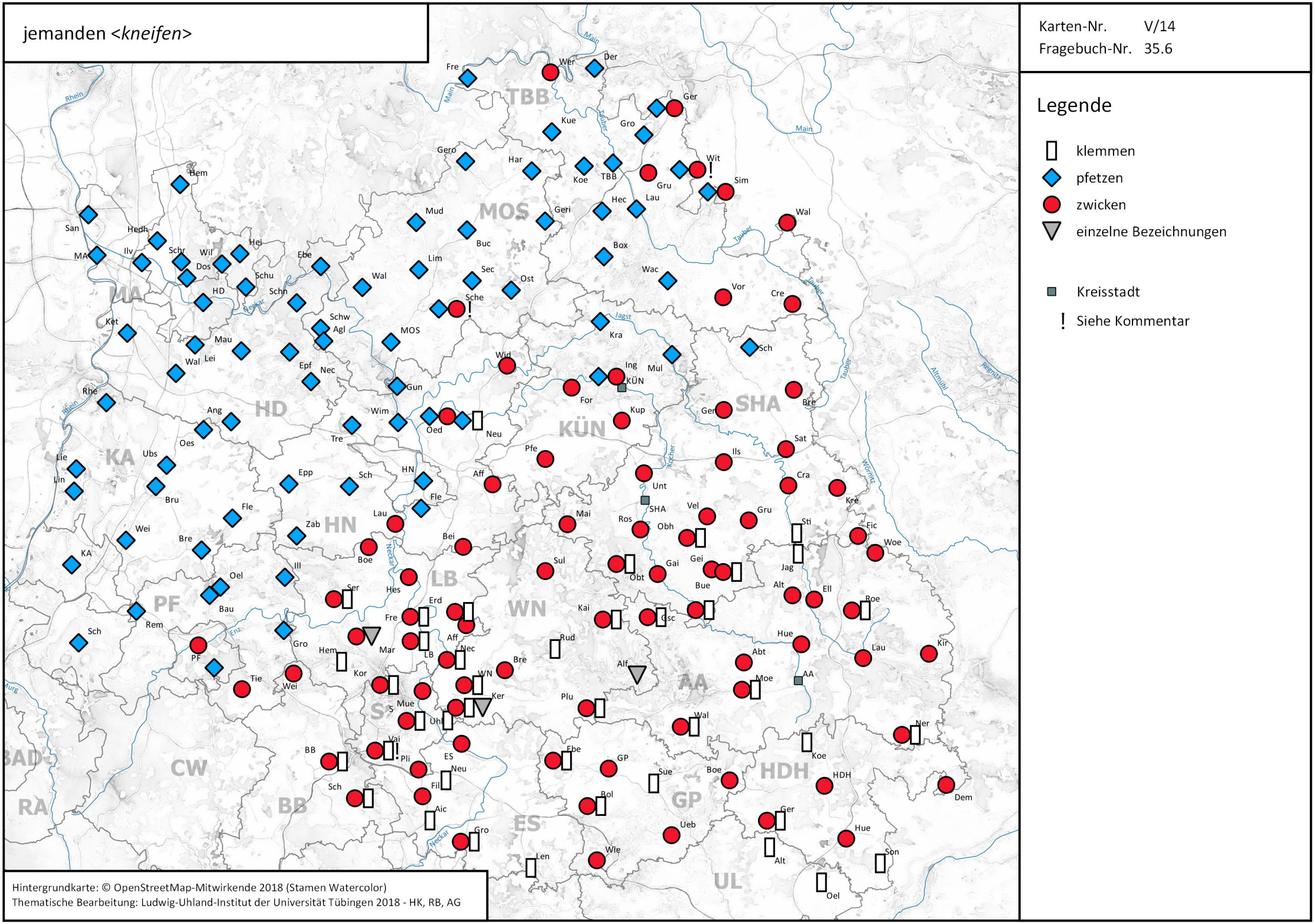

Hintergrundkarte: © OpenStreetMap-Mitwirkende 2018 (Stamen Watercolor)
Thematische Bearbeitung: Ludwig-Uhland-Institut der Universität Tübingen 2018 - HK, RB, AG

<Lippe>

Karten-Nr. V/15
Fragebuch-Nr. 18.49

Legende

- Lippe
- Luppel
- Lefz(g)e
- Kreisstadt
- ! Siehe Kommentar

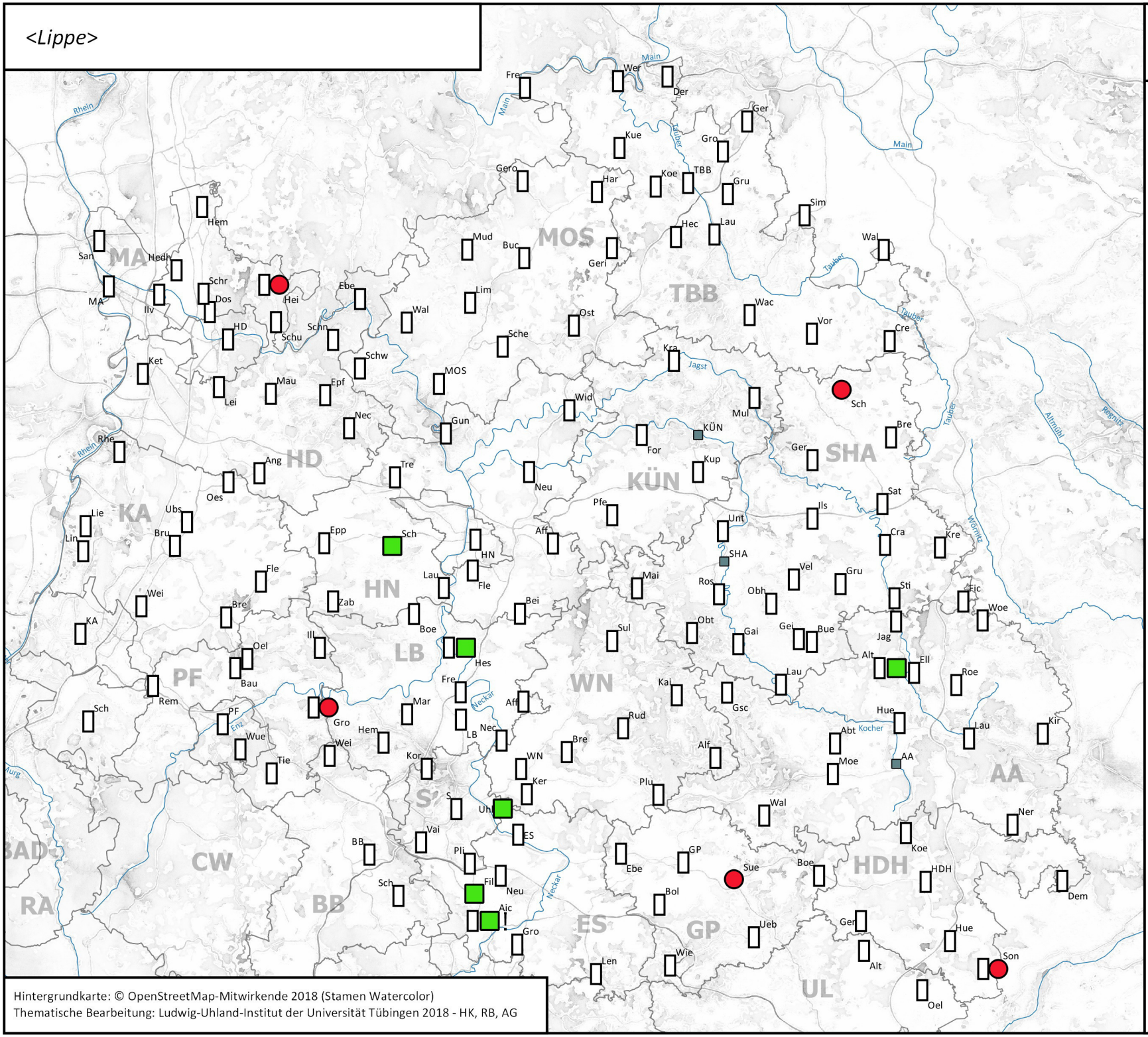

Hintergrundkarte: © OpenStreetMap-Mitwirkende 2018 (Stamen Watercolor)
Thematische Bearbeitung: Ludwig-Uhland-Institut der Universität Tübingen 2018 - HK, RB, AG

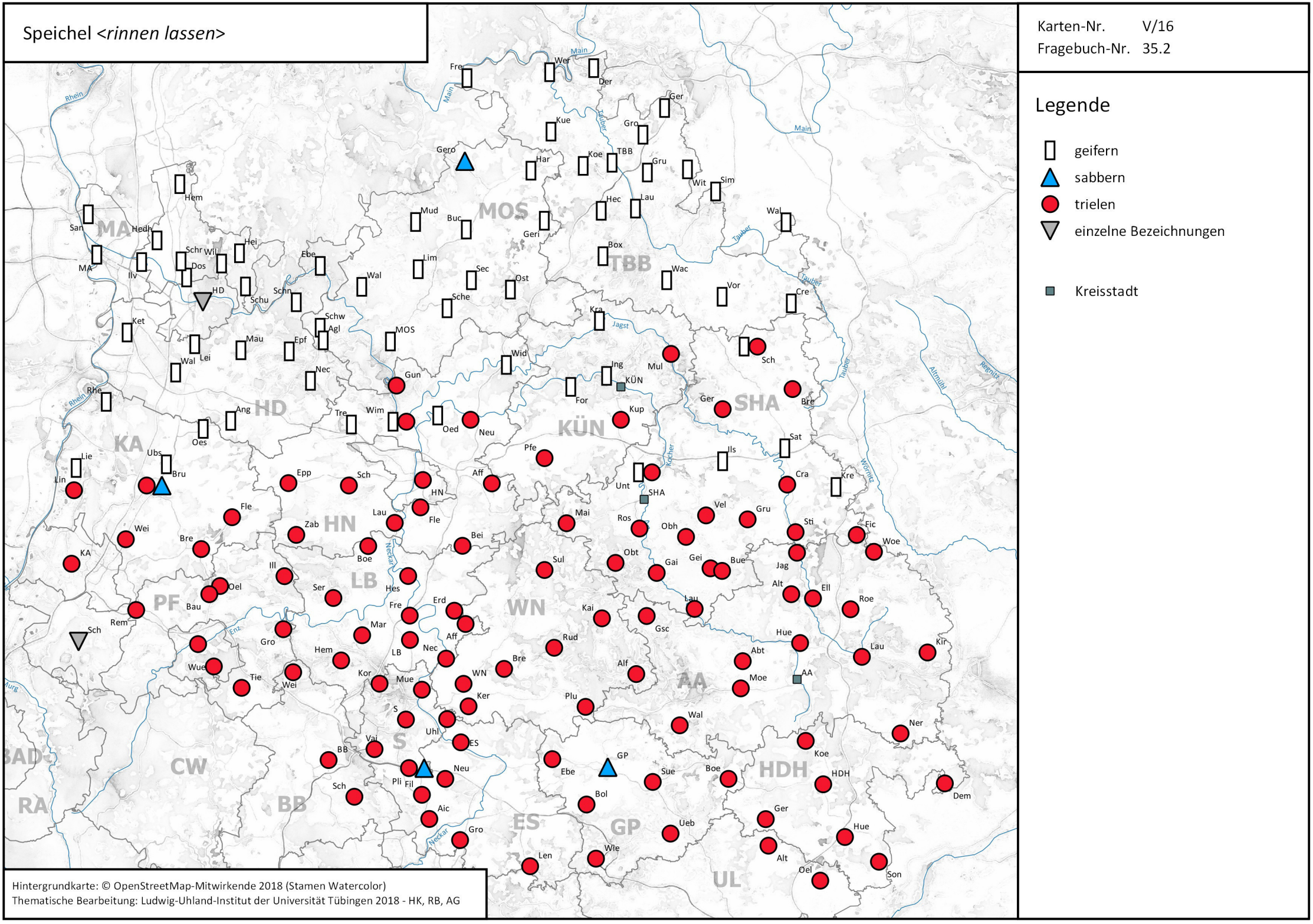
Speichel <*rinnen lassen*>
Karten-Nr. V/16
Fragebuch-Nr. 35.2
Legende
geifern
sabbern
trielen
einzelne Bezeichnungen
Kreisstadt
Hintergrundkarte: © OpenStreetMap-Mitwirkende 2018 (Stamen Watercolor)
Thematische Bearbeitung: Ludwig-Uhland-Institut der Universität Tübingen 2018 - HK, RB, AG

Bedeutung des Wortes "Fuß"

Karten-Nr. V/17
Fragebuch-Nr. 18.93

Legende

- Fuß "nur unten"
- Fuß "bis zur Hüfte"
- Fuß "bis zum Knie"
- Kreisstadt

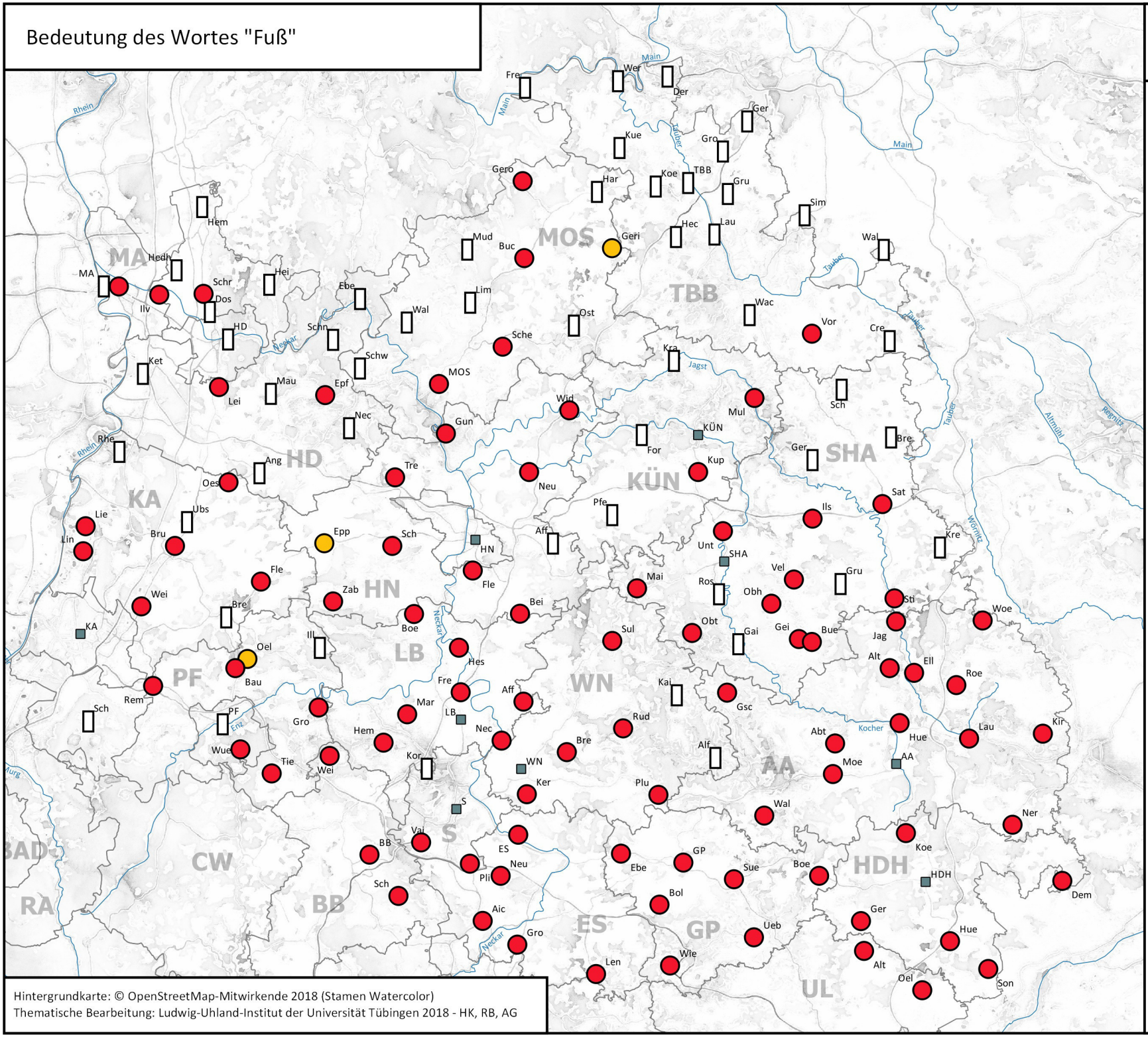

Hintergrundkarte: © OpenStreetMap-Mitwirkende 2018 (Stamen Watercolor)
Thematische Bearbeitung: Ludwig-Uhland-Institut der Universität Tübingen 2018 - HK, RB, AG

<*werfen*>

Karten-Nr. V/18
Fragebuch-Nr. 18.118

Legende

- schmeißen
- geheien [ghẹịə]
- werfen

- Kreisstadt

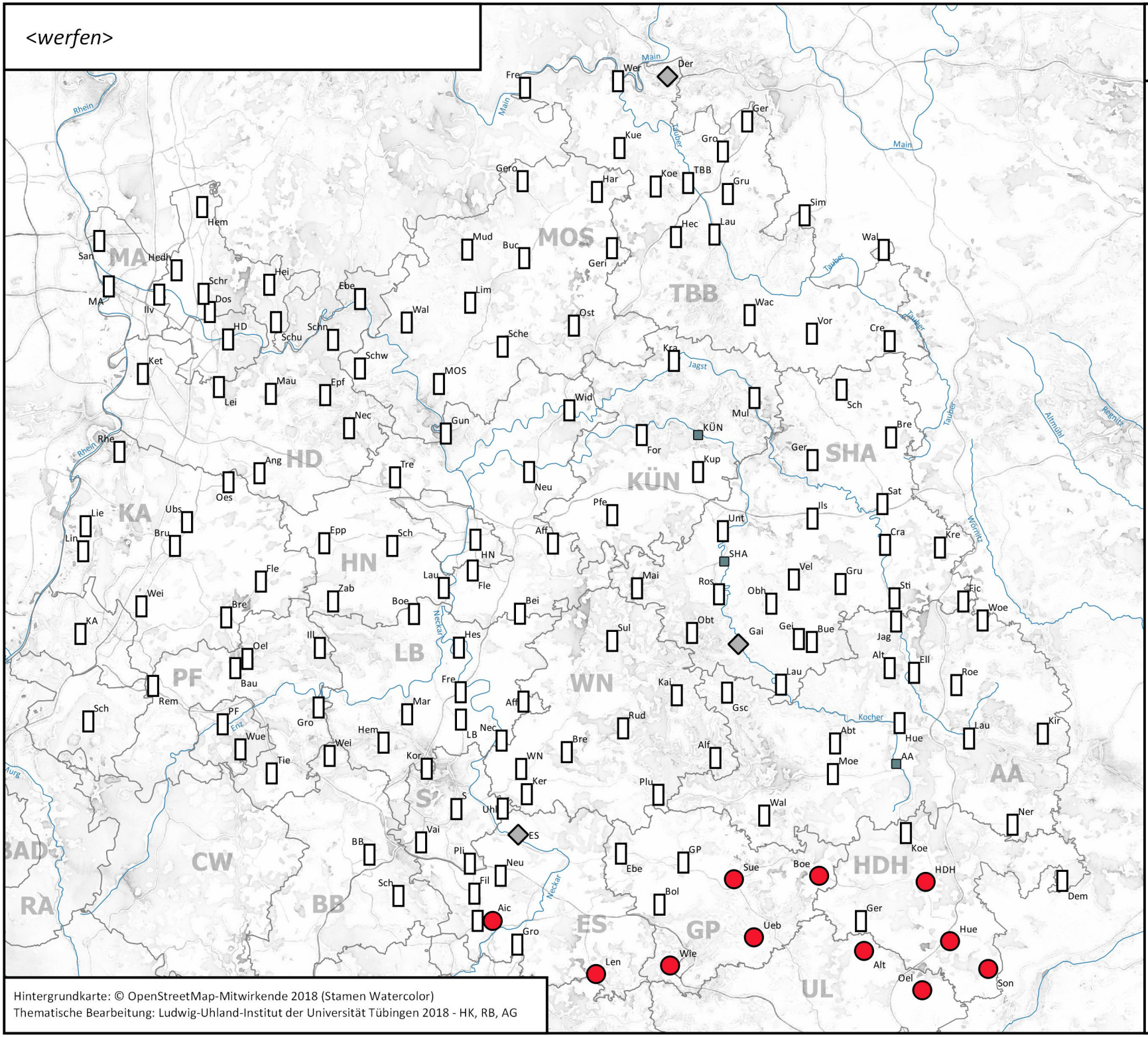

Hintergrundkarte: © OpenStreetMap-Mitwirkende 2018 (Stamen Watercolor)
Thematische Bearbeitung: Ludwig-Uhland-Institut der Universität Tübingen 2018 - HK, RB, AG

<rennen>

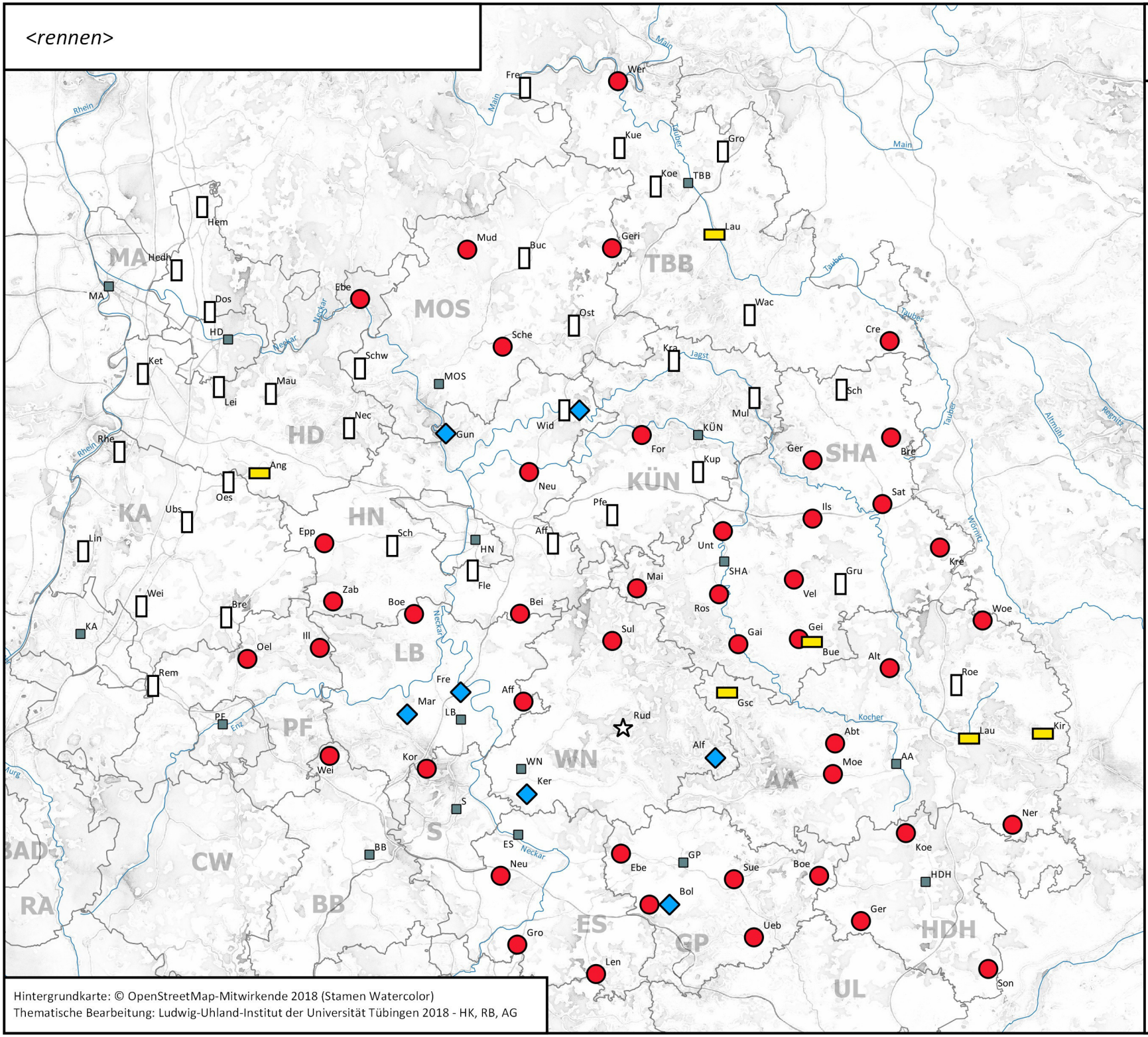

Karten-Nr. V/19
Fragebuch-Nr. 18.120

Legende

- rennen
- schnell laufen
- springen
- sauen
- randeln

- Kreisstadt

Hintergrundkarte: © OpenStreetMap-Mitwirkende 2018 (Stamen Watercolor)
Thematische Bearbeitung: Ludwig-Uhland-Institut der Universität Tübingen 2018 - HK, RB, AG

Keine Belege bei den Kurzaufnahmen.

<vom Stuhl herunterhüpfen>

Karten-Nr. V/20
Fragebuch-Nr. 18.121

Legende

- hopfen
- hupfen
- hopsen
- hupsen
- springen

Kreisstadt

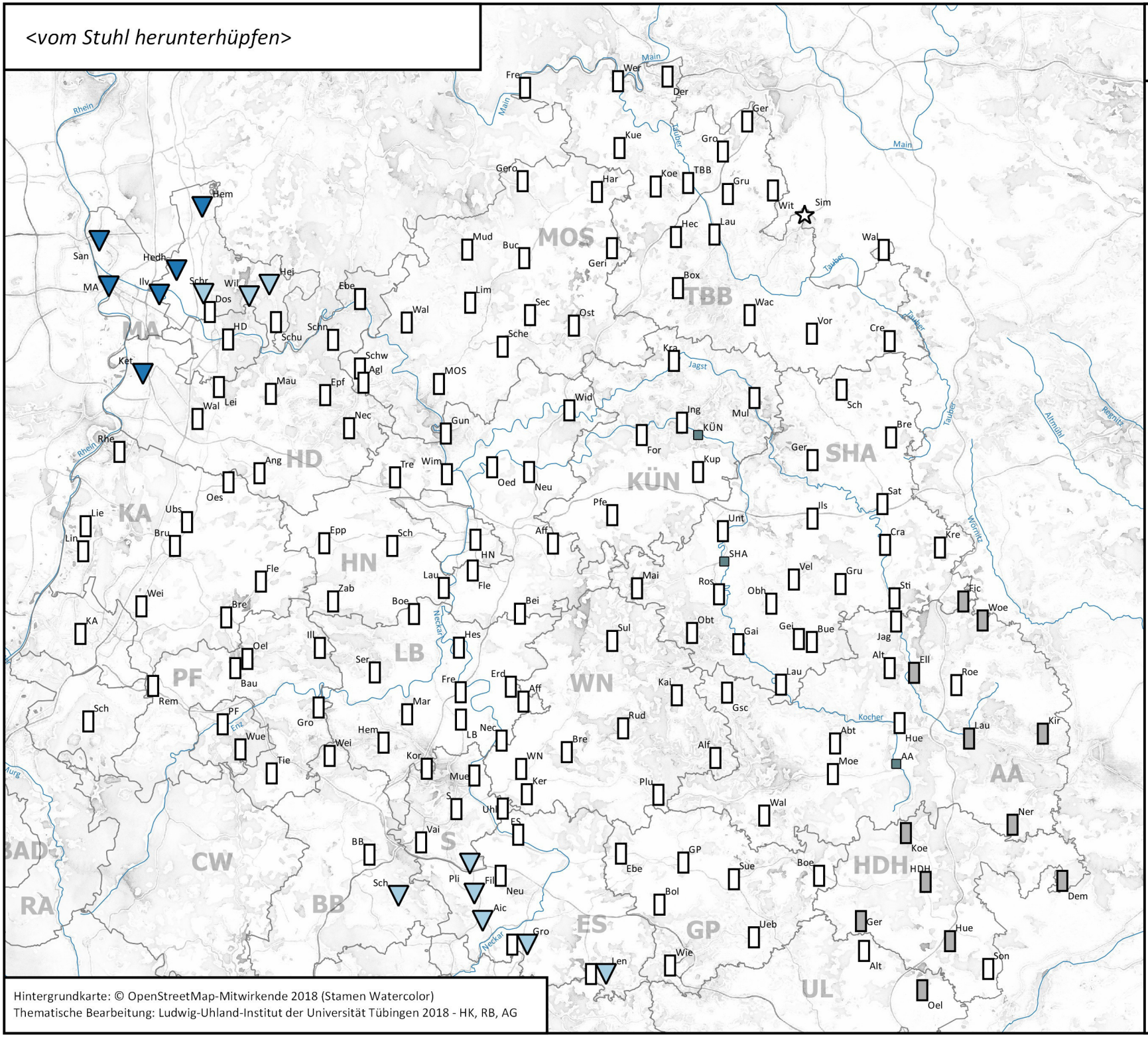

Hintergrundkarte: © OpenStreetMap-Mitwirkende 2018 (Stamen Watercolor)
Thematische Bearbeitung: Ludwig-Uhland-Institut der Universität Tübingen 2018 - HK, RB, AG

<knien>

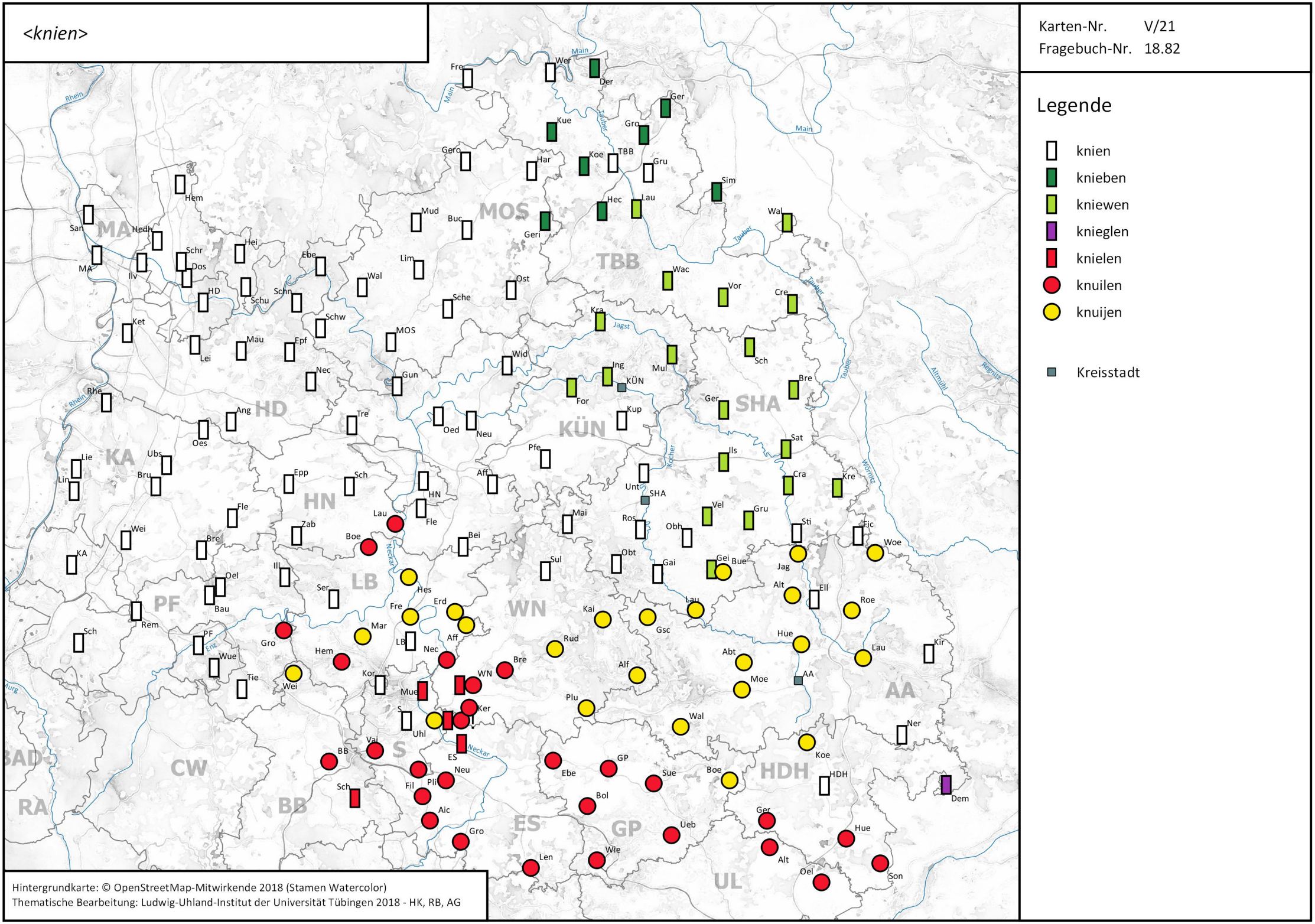
Karten-Nr. V/21
Fragebuch-Nr. 18.82
Legende
knien
knieben
kniewen
knieglen
knielen
knuilen
knuijen
Kreisstadt
Hintergrundkarte: © OpenStreetMap-Mitwirkende 2018 (Stamen Watercolor)
Thematische Bearbeitung: Ludwig-Uhland-Institut der Universität Tübingen 2018 - HK, RB, AG

<neugierig>

Karten-Nr. V/22
Fragebuch-Nr. 18.123

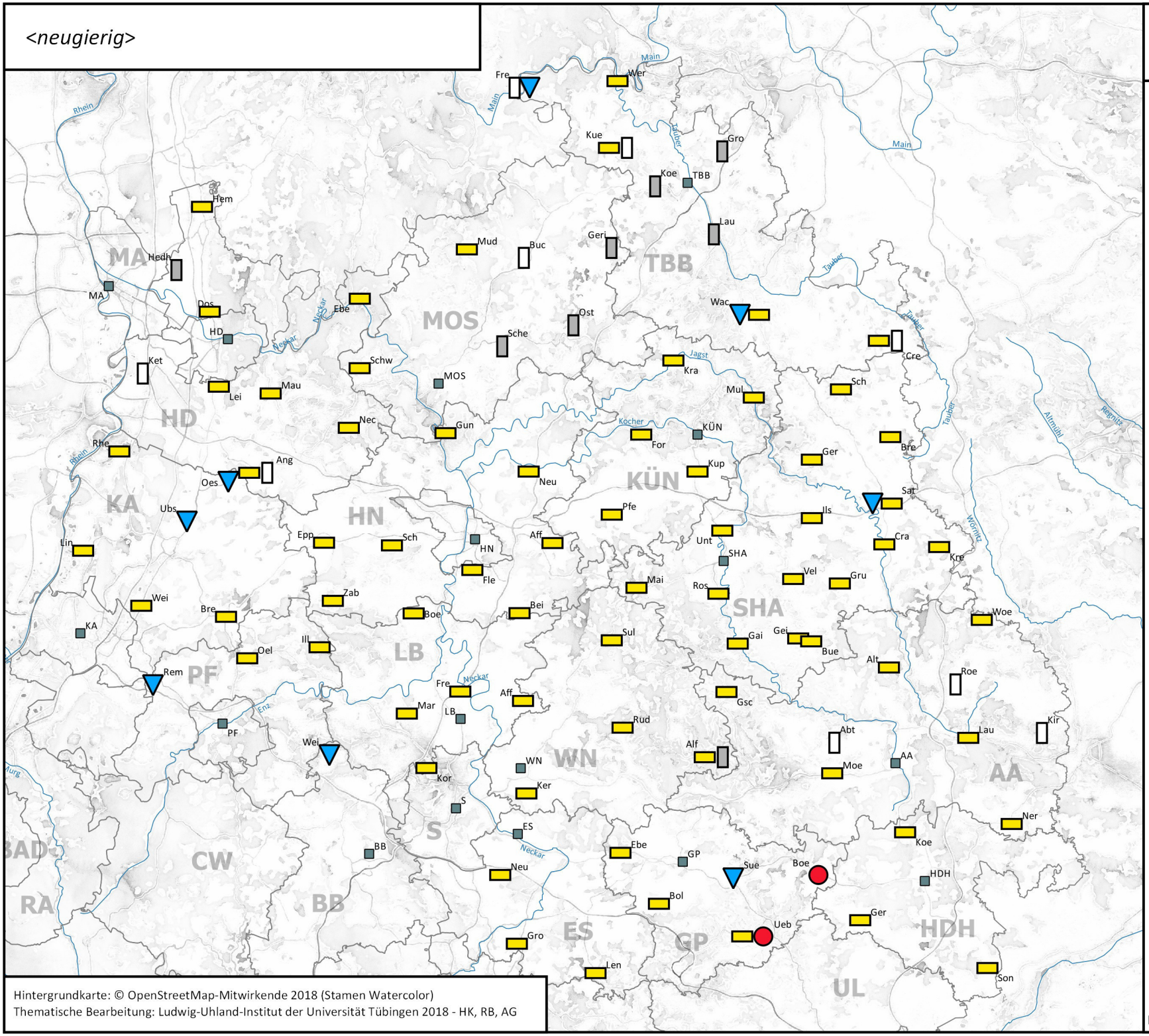

Legende

- neugierig
- neuschieri(g)
- naseweis
- fürwitzig, vorwitzig
- wunderfitzig
- Kreisstadt

Hintergrundkarte: © OpenStreetMap-Mitwirkende 2018 (Stamen Watercolor)
Thematische Bearbeitung: Ludwig-Uhland-Institut der Universität Tübingen 2018 - HK, RB, AG

Keine Belege bei den Kurzaufnahmen.

<*stottern*>

Karten-Nr. V/23
Fragebuch-Nr. 35.1

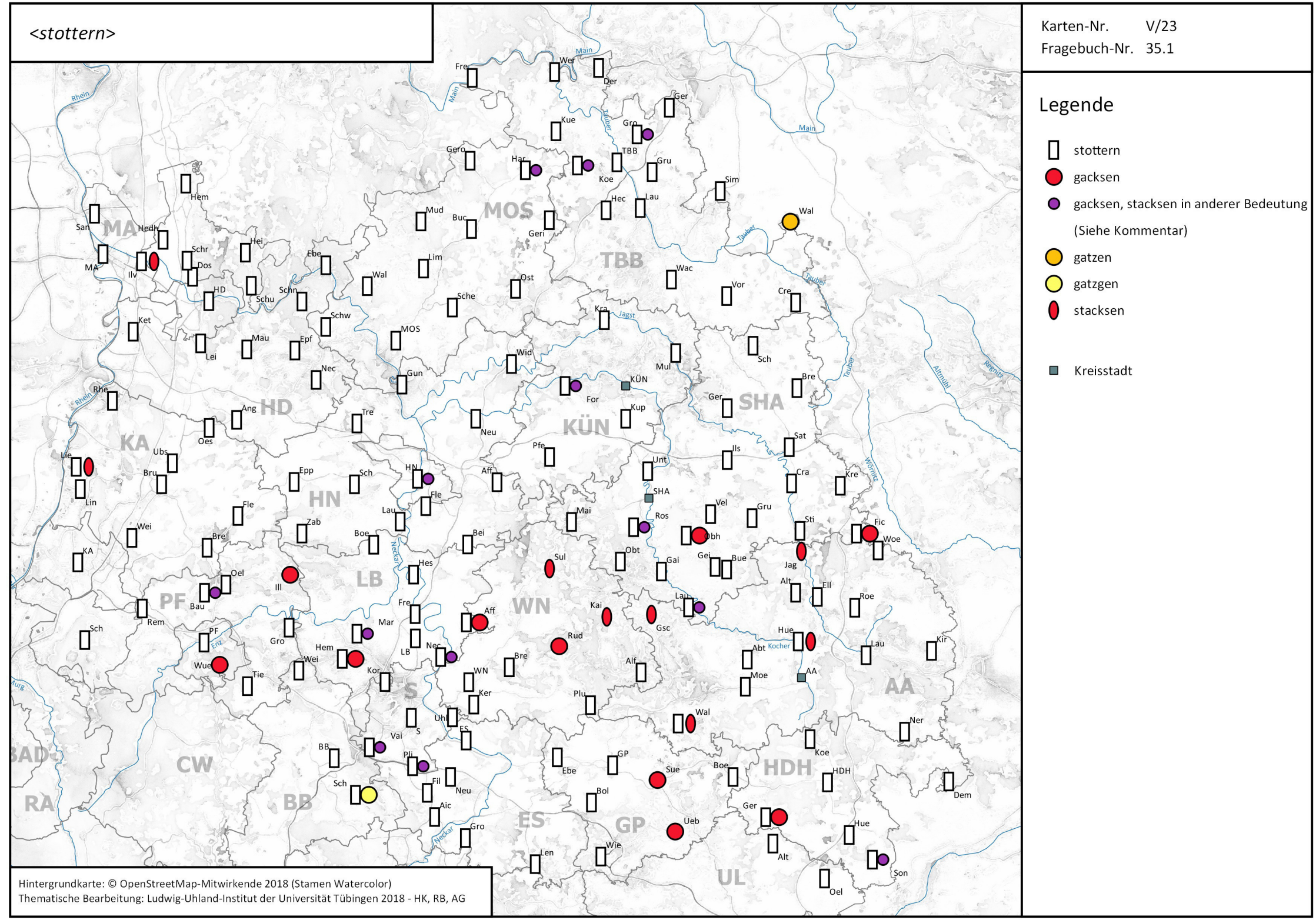

Hintergrundkarte: © OpenStreetMap-Mitwirkende 2018 (Stamen Watercolor)
Thematische Bearbeitung: Ludwig-Uhland-Institut der Universität Tübingen 2018 - HK, RB, AG

<kichern>

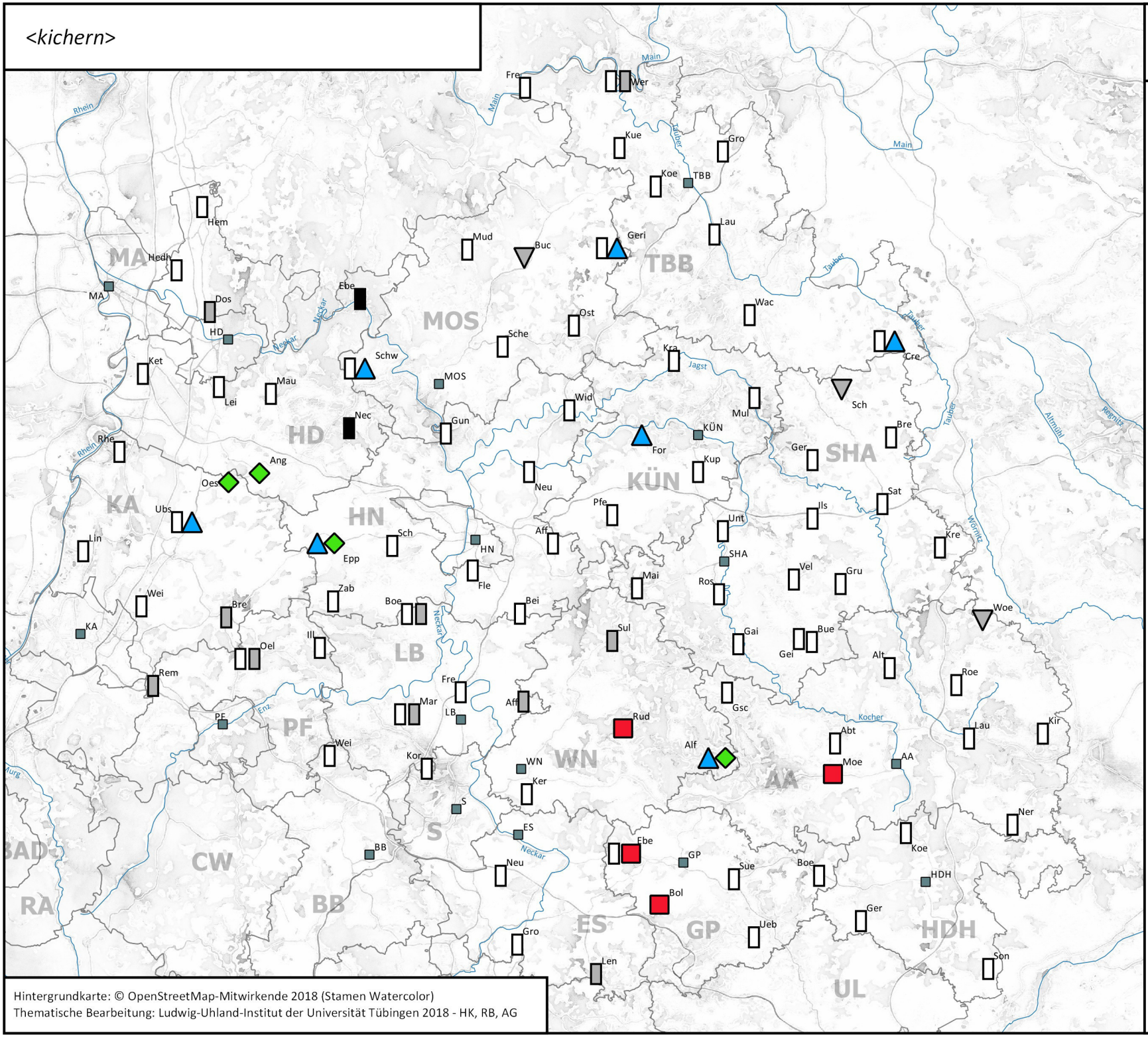

Karten-Nr. V/24
Fragebuch-Nr. 35.7

Legende

- kichern
- kittern
- kuttern
- düseln
- pfittern
- tuscheln
- einzelne Bezeichnungen

- Kreisstadt

Hintergrundkarte: © OpenStreetMap-Mitwirkende 2018 (Stamen Watercolor)
Thematische Bearbeitung: Ludwig-Uhland-Institut der Universität Tübingen 2018 - HK, RB, AG

Keine Belege bei den Kurzaufnahmen.

<*unerlaubtes Horchen*> an der Tür

Karten-Nr. V/25
Fragebuch-Nr. 30.4

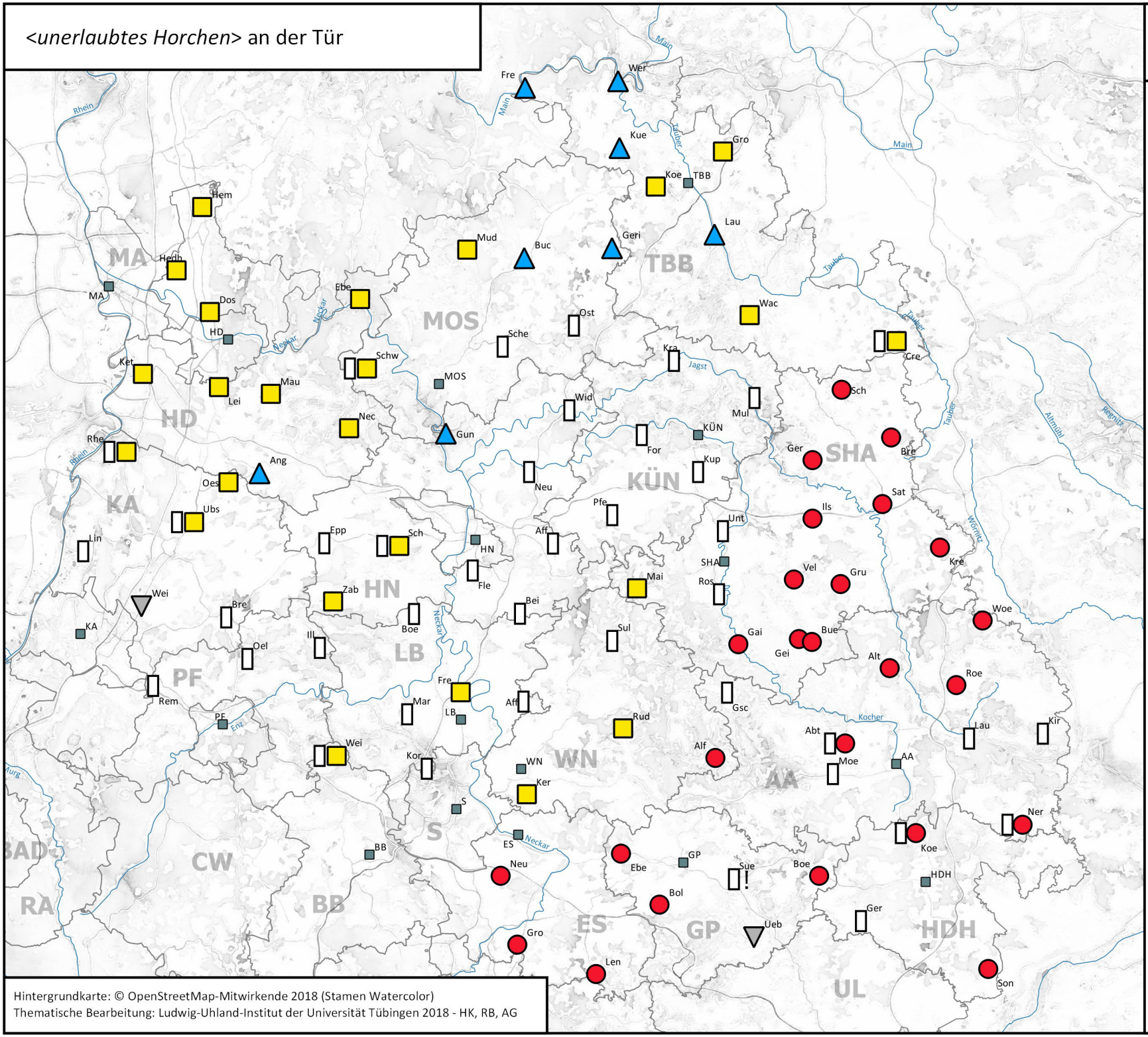

Legende

- horchen
- lauschen
- losen
- lauern [laʊ̯ərə, lʊ̯ərn]
- einzelne Bezeichnungen

- Kreisstadt
- ! Siehe Kommentar

Keine Belege bei den Kurzaufnahmen.

Hintergrundkarte: © OpenStreetMap-Mitwirkende 2018 (Stamen Watercolor)
Thematische Bearbeitung: Ludwig-Uhland-Institut der Universität Tübingen 2018 - HK, RB, AG

<reden/sprechen>

Karten-Nr. V/26
Fragebuch-Nr. 35.43

Legende

- sprechen
- reden
- babbeln
- schwätzen

- Kreisstadt

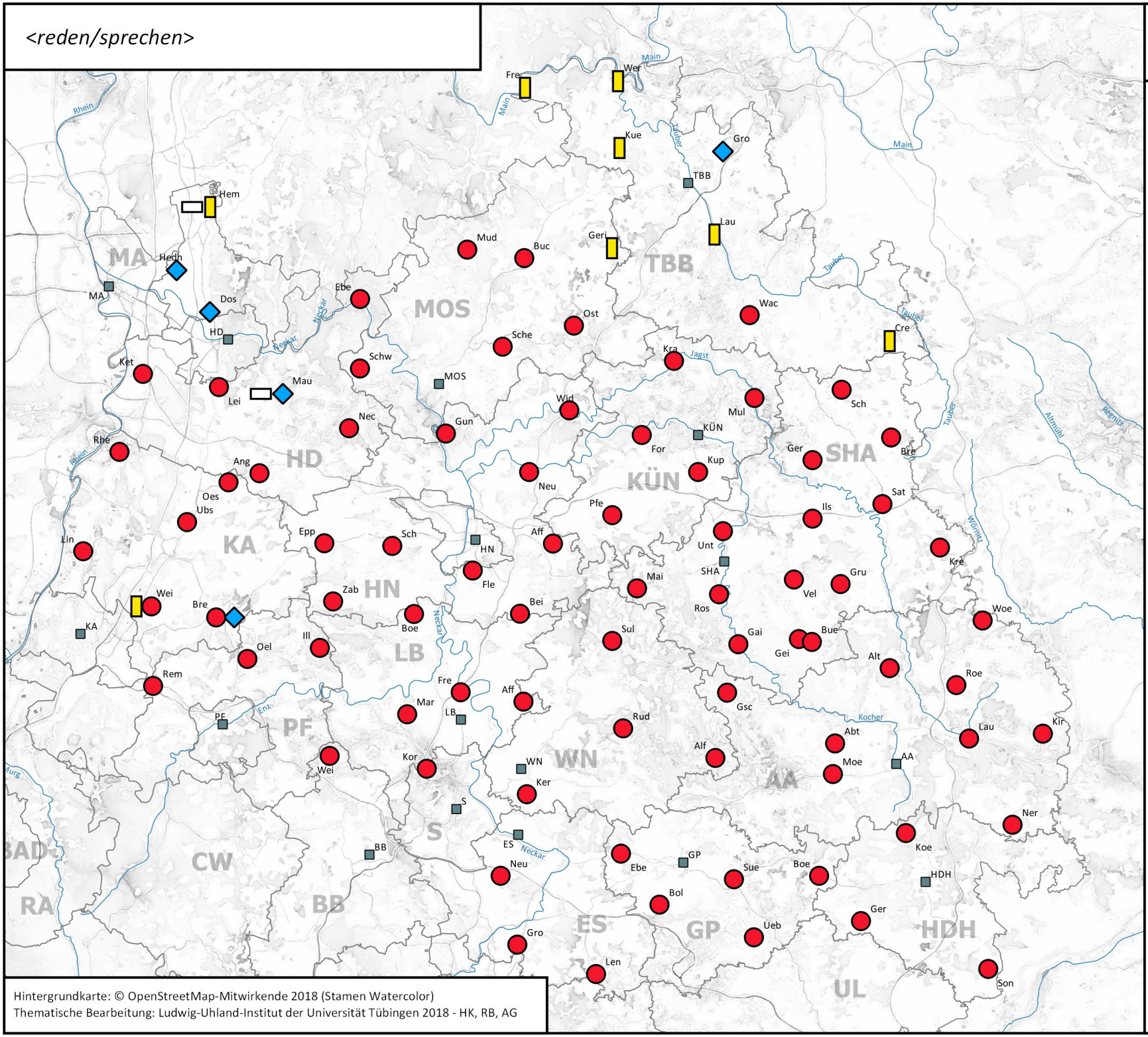

Hintergrundkarte: © OpenStreetMap-Mitwirkende 2018 (Stamen Watercolor)
Thematische Bearbeitung: Ludwig-Uhland-Institut der Universität Tübingen 2018 - HK, RB, AG

Keine Belege bei den Kurzaufnahmen.

<tratschen>

Karten-Nr. V/27
Fragebuch-Nr. 35.44

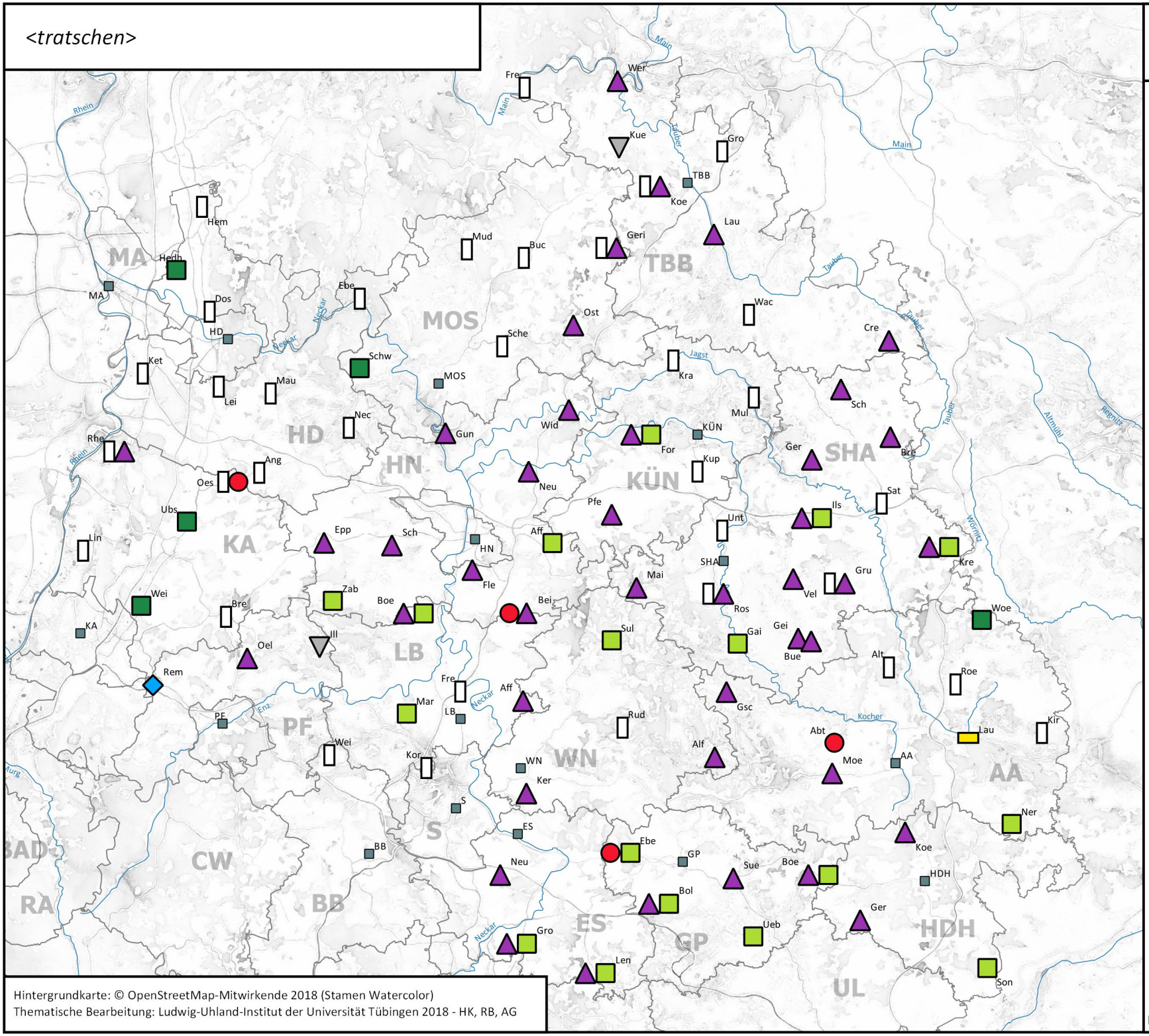

Legende

- tratschen
- babbeln
- klatschen
- patschen
- ratschen
- rätschen
- schwätzen
- einzelne Bezeichnungen

- Kreisstadt

Hintergrundkarte: © OpenStreetMap-Mitwirkende 2018 (Stamen Watercolor)
Thematische Bearbeitung: Ludwig-Uhland-Institut der Universität Tübingen 2018 - HK, RB, AG

Keine Belege bei den Kurzaufnahmen.

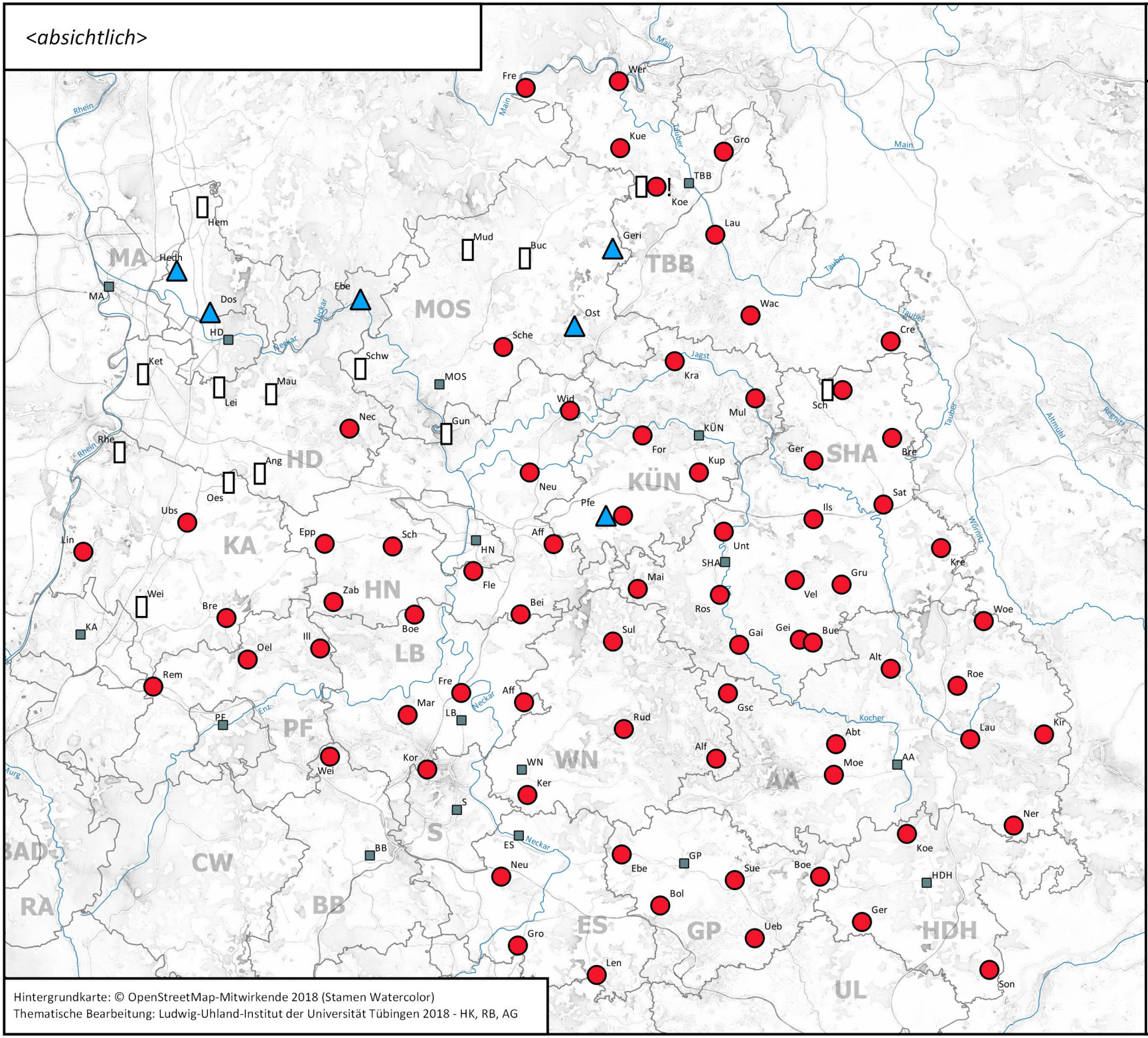

Hintergrundkarte: © OpenStreetMap-Mitwirkende 2018 (Stamen Watercolor)
Thematische Bearbeitung: Ludwig-Uhland-Institut der Universität Tübingen 2018 - HK, RB, AG

Karten-Nr. V/28
Fragebuch-Nr. 35.42

Legende

- absichtlich, mit Absicht
- mit Fleiß
- gern
- Kreisstadt
- ! Siehe Kommentar

Keine Belege bei den Kurzaufnahmen.

den Hang <*herunterrollen*>

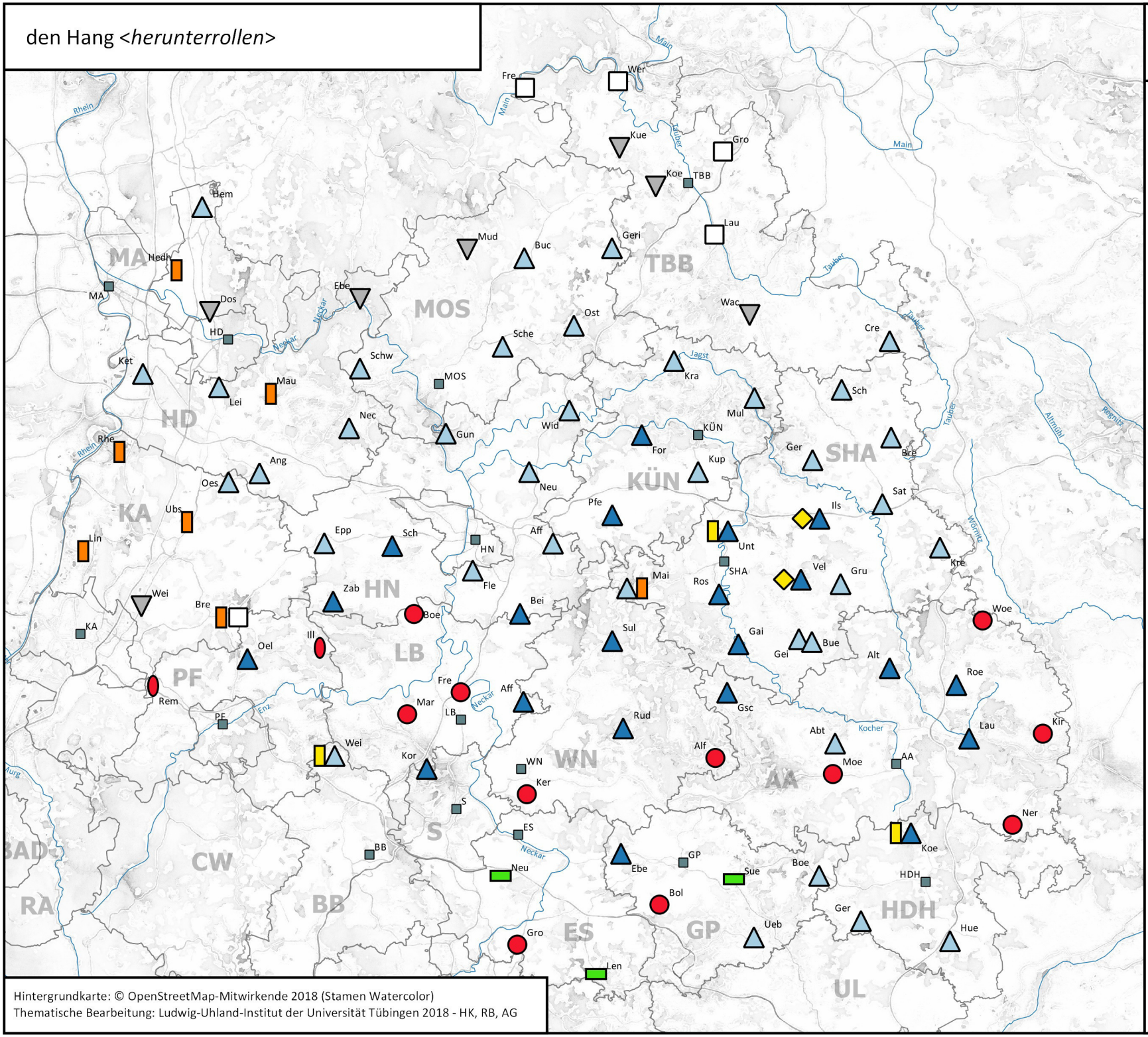

Hintergrundkarte: © OpenStreetMap-Mitwirkende 2018 (Stamen Watercolor)
Thematische Bearbeitung: Ludwig-Uhland-Institut der Universität Tübingen 2018 - HK, RB, AG

Karten-Nr. V/29
Fragebuch-Nr. 32.2

Legende

- rollen
- hurgeln
- gehurgeln
- hurzeln
- porzeln
- purzeln
- rugeln
- wargeln
- wärgeln
- einzelne Bezeichnungen

- Kreisstadt

Keine Belege bei den Kurzaufnahmen.

<*schaukeln*> auf der Schaukel

Karten-Nr. V/30
Fragebuch-Nr. 32.8

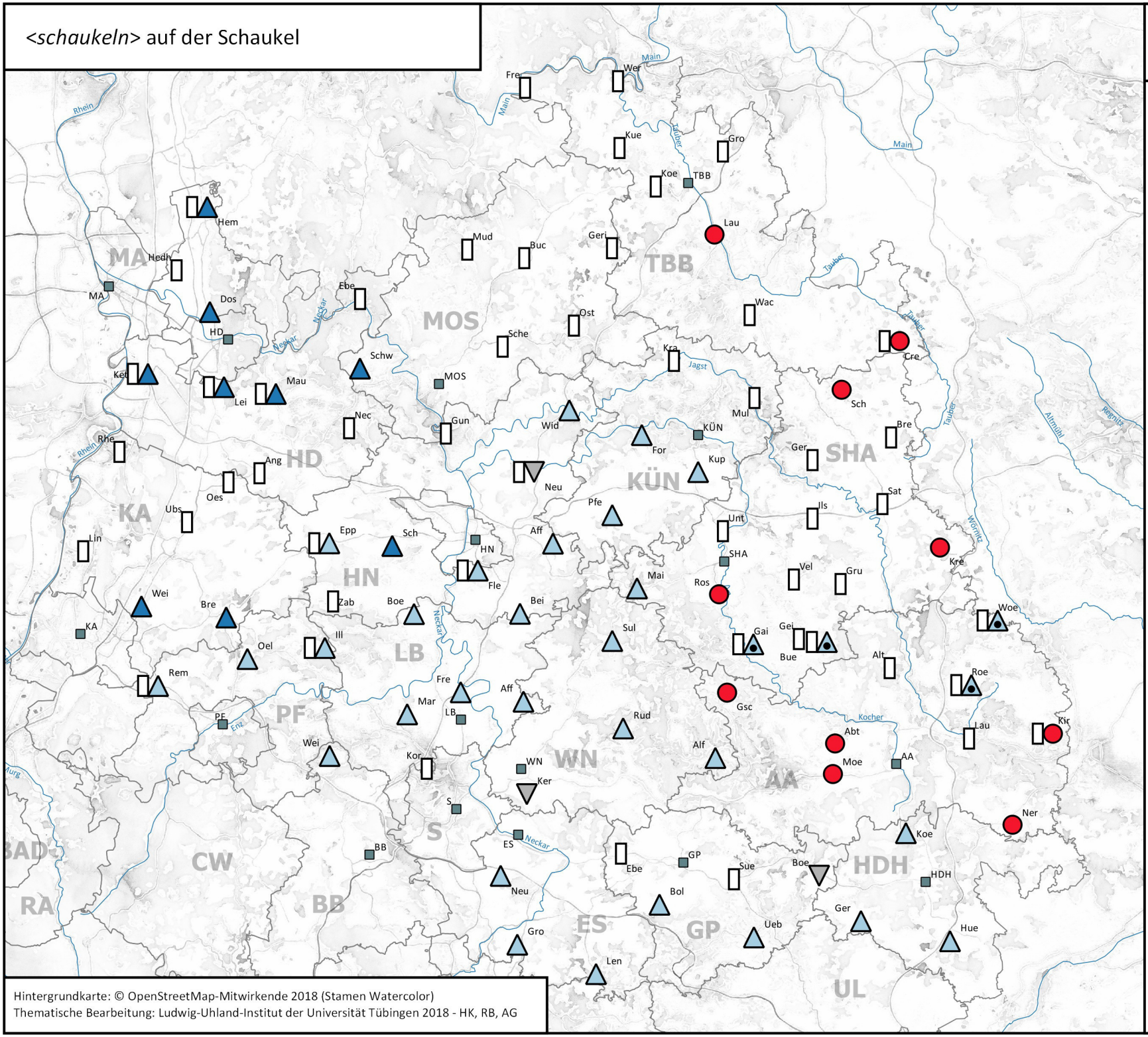

Hintergrundkarte: © OpenStreetMap-Mitwirkende 2018 (Stamen Watercolor)
Thematische Bearbeitung: Ludwig-Uhland-Institut der Universität Tübingen 2018 - HK, RB, AG

Keine Belege bei den Kurzaufnahmen.

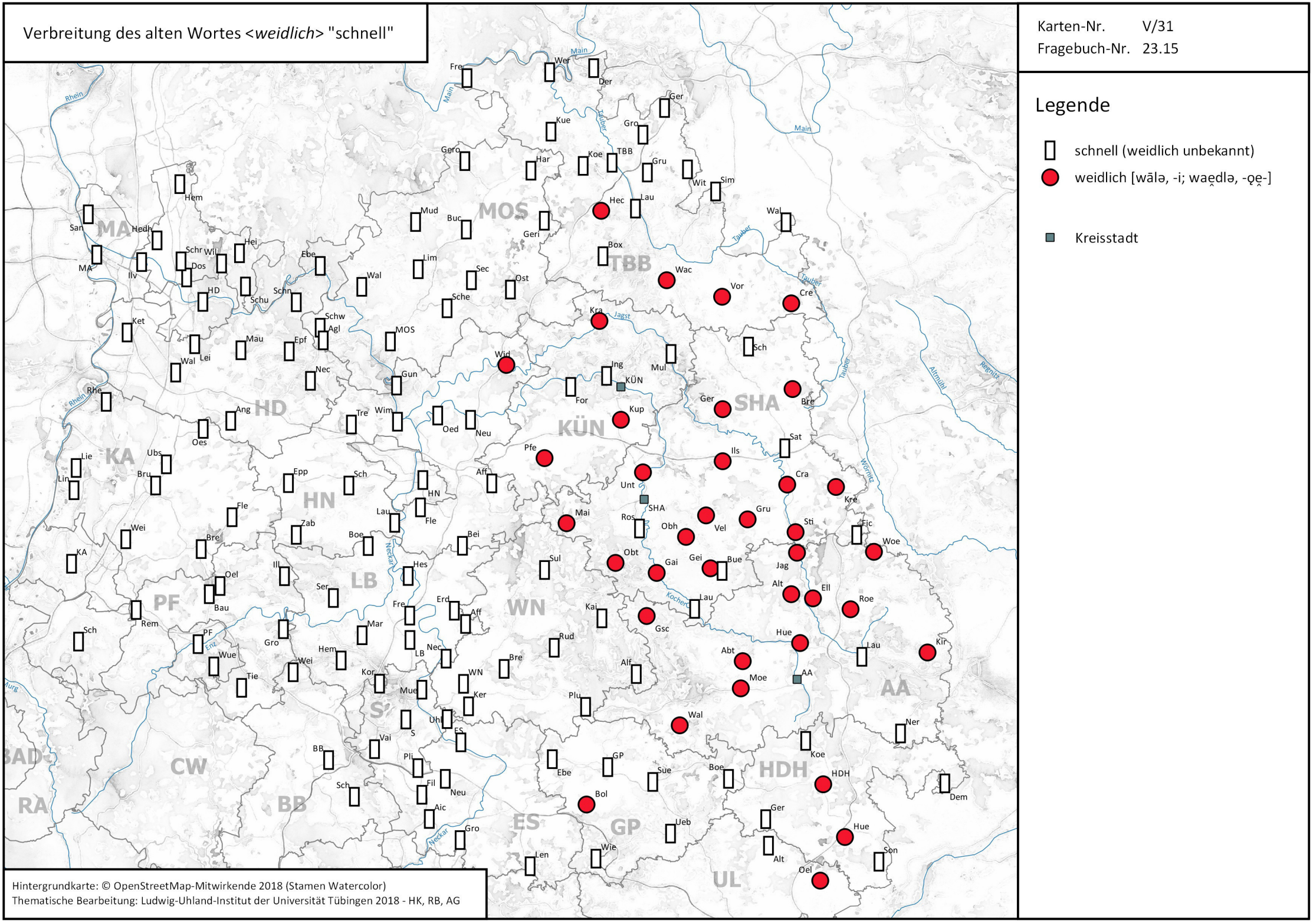
Verbreitung des alten Wortes <*weidlich*> "schnell"
Karten-Nr. V/31
Fragebuch-Nr. 23.15
Legende
schnell (weidlich unbekannt)
weidlich [wālə, -i; waệdlə, -ọệ-]
Kreisstadt
Hintergrundkarte: © OpenStreetMap-Mitwirkende 2018 (Stamen Watercolor)
Thematische Bearbeitung: Ludwig-Uhland-Institut der Universität Tübingen 2018 - HK, RB, AG

<*Puppe*>

Karten-Nr. V/32
Fragebuch-Nr. 32.1

Legende

- Puppe
- Poppe
- Docke (alte Bezeichnung)
- Kreisstadt
- ! Siehe Kommentar

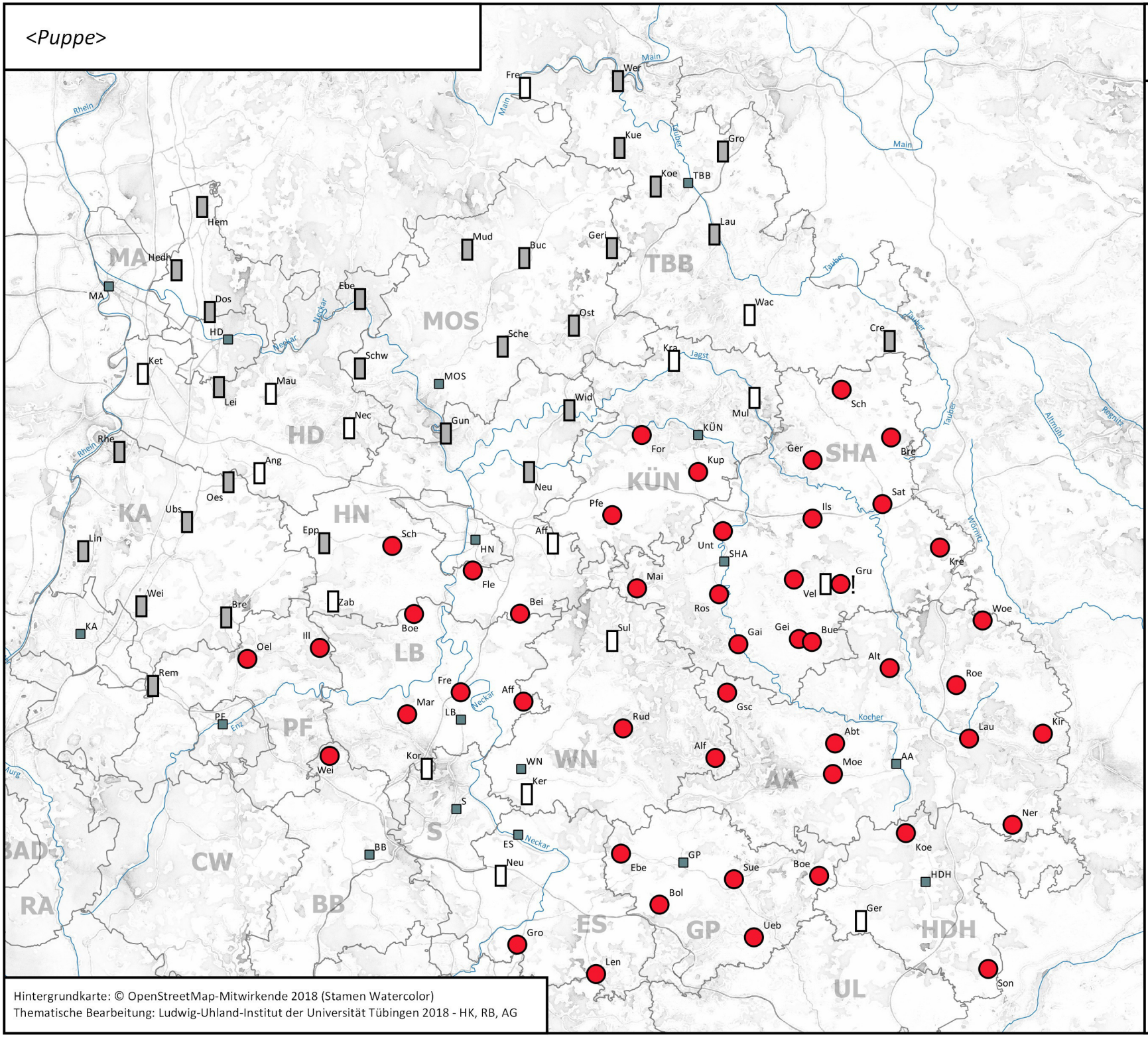

Hintergrundkarte: © OpenStreetMap-Mitwirkende 2018 (Stamen Watercolor)
Thematische Bearbeitung: Ludwig-Uhland-Institut der Universität Tübingen 2018 - HK, RB, AG

Keine Belege bei den Kurzaufnahmen.

<*Kleidung*>

Karten-Nr. V/33
Fragebuch-Nr. 28.1

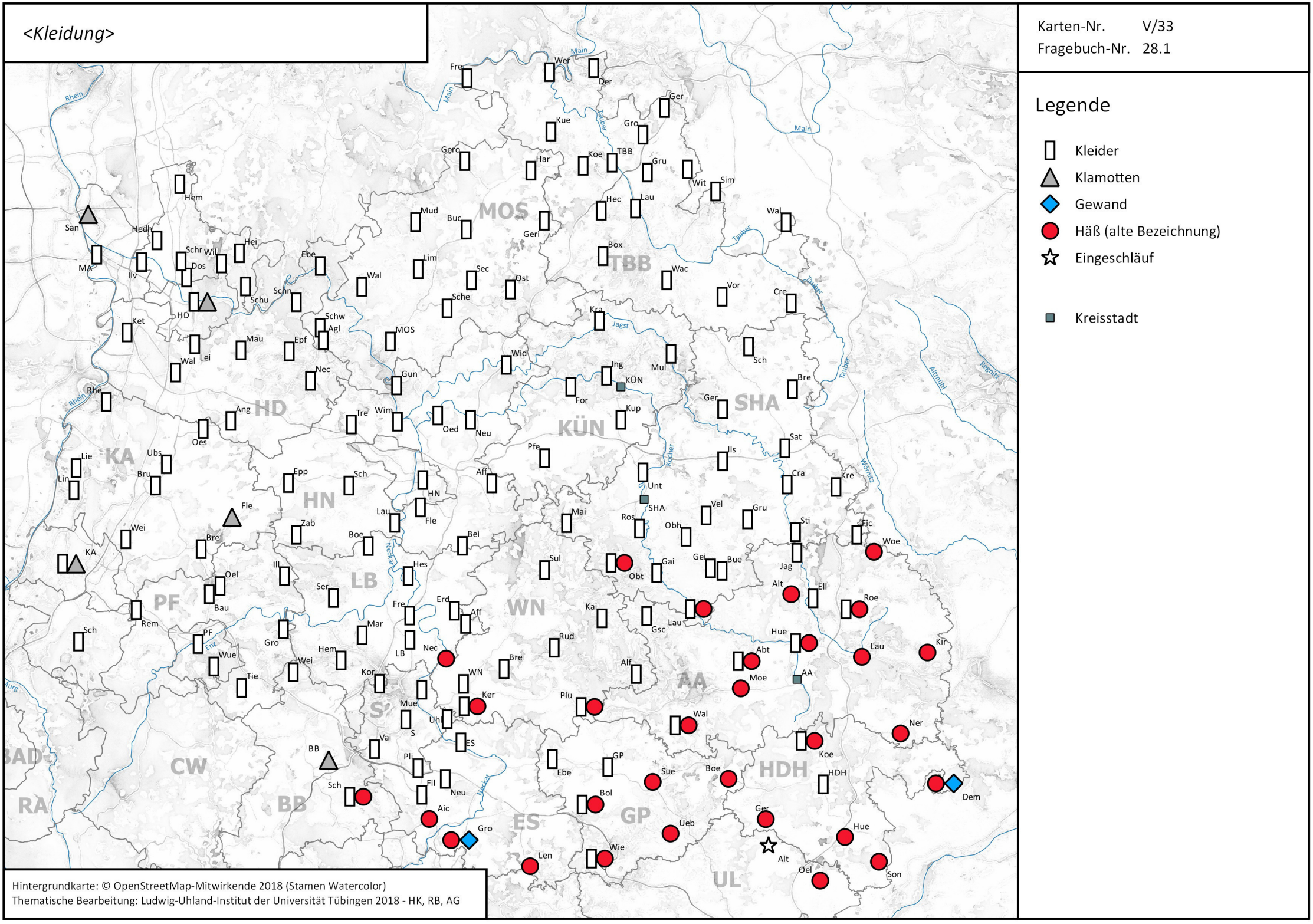

Hintergrundkarte: © OpenStreetMap-Mitwirkende 2018 (Stamen Watercolor)
Thematische Bearbeitung: Ludwig-Uhland-Institut der Universität Tübingen 2018 - HK, RB, AG

<Handschuhe>
Karten-Nr. V/34
Fragebuch-Nr. 28.5
Legende
Handschuhe
Händschich
Händschig
Händsching
Händschi
Heedschich
Heedschig
Heedsched
Heedsche
Kreisstadt
Hintergrundkarte: © OpenStreetMap-Mitwirkende 2018 (Stamen Watercolor)
Thematische Bearbeitung: Ludwig-Uhland-Institut der Universität Tübingen 2018 - HK, RB, AG
Keine Belege bei den Kurzaufnahmen.

<sich anziehen>

Karten-Nr. V/35
Fragebuch-Nr. 28.6

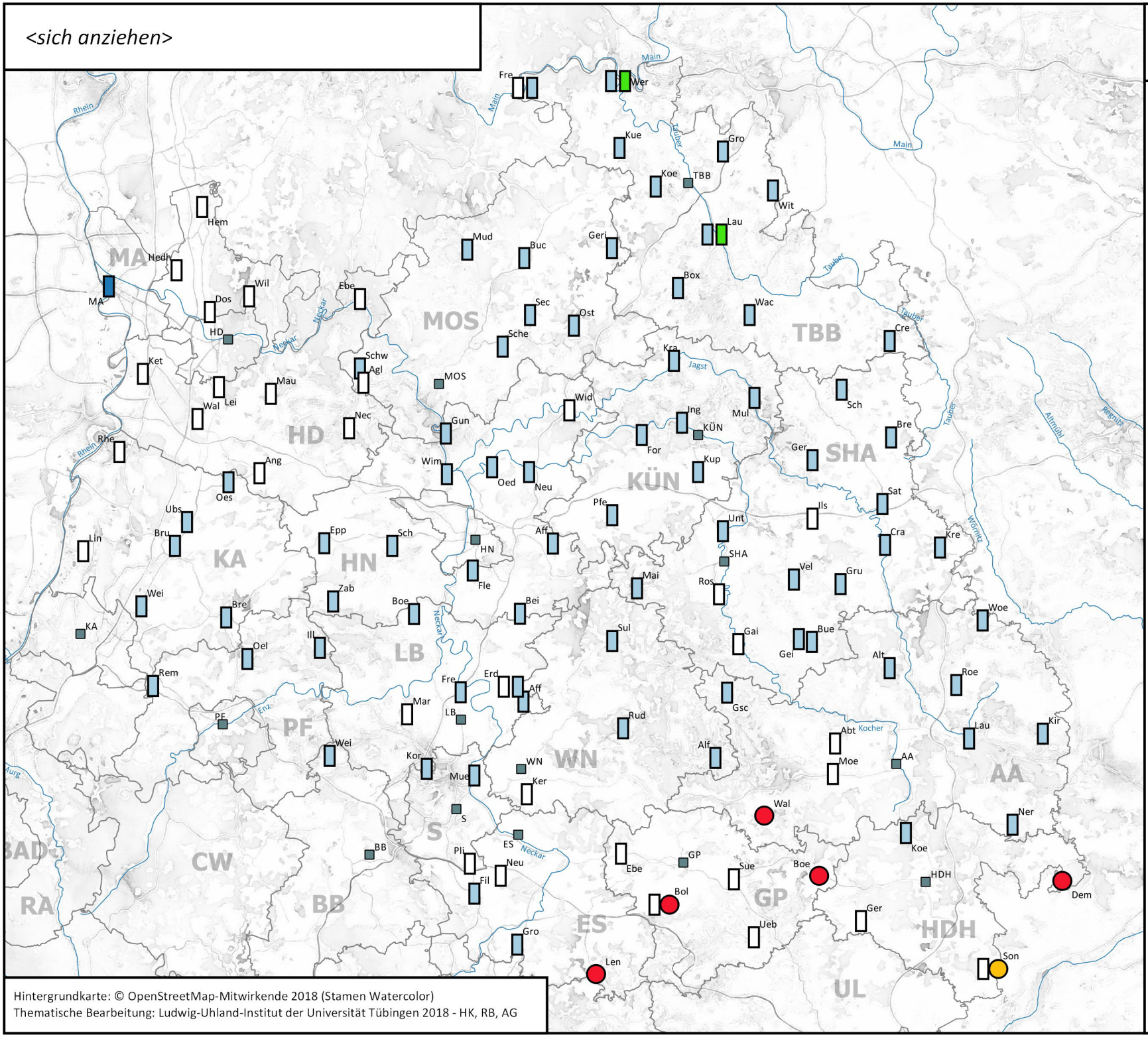

Hintergrundkarte: © OpenStreetMap-Mitwirkende 2018 (Stamen Watercolor)
Thematische Bearbeitung: Ludwig-Uhland-Institut der Universität Tübingen 2018 - HK, RB, AG

Legende

- anziehen (-zii-ä)
- anziehen (-ziigä, -ziichä)
- anziehen (-zii)
- hineinziehen
- einschliefen, an-
- einschläufen
- kreisstadt

Keine Belege bei den Kurzaufnahmen.

Karten-Nr. V/36
Fragebuch-Nr. 28.18

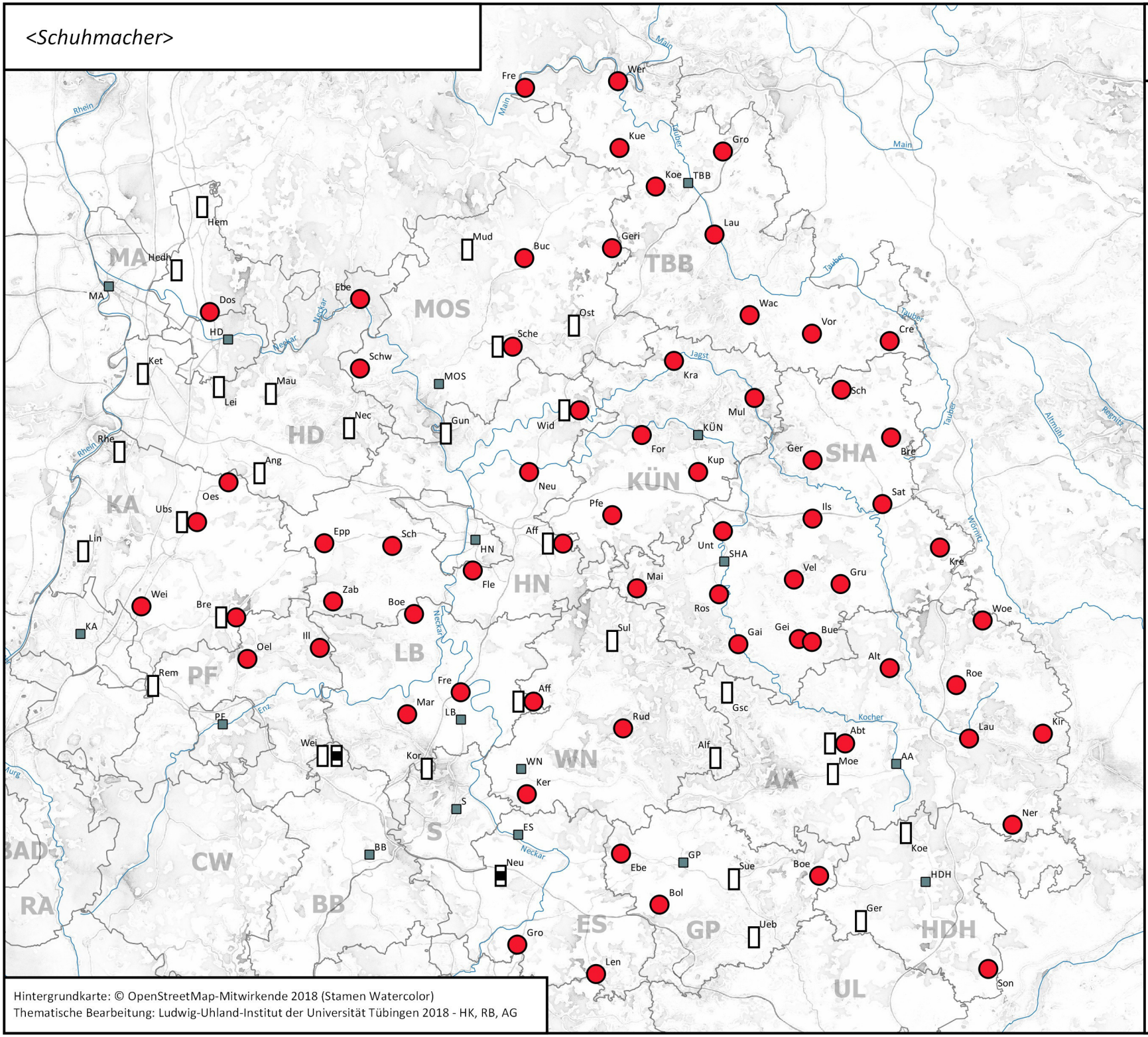

Hintergrundkarte: © OpenStreetMap-Mitwirkende 2018 (Stamen Watercolor)
Thematische Bearbeitung: Ludwig-Uhland-Institut der Universität Tübingen 2018 - HK, RB, AG

Keine Belege bei den Kurzaufnahmen.

<*knarren*> der Schuhe

Karten-Nr. V/37
Fragebuch-Nr. 28.20

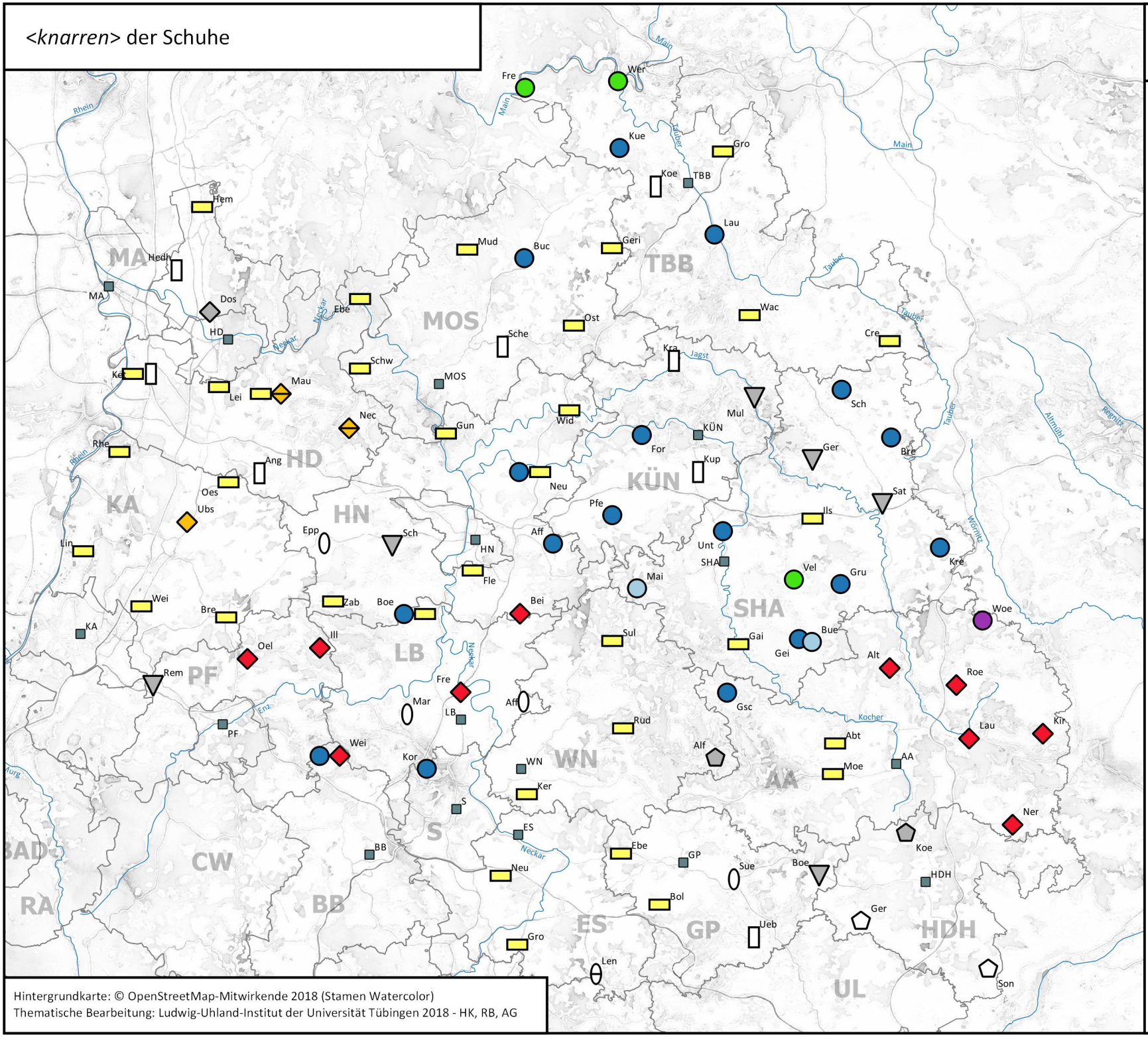

Legende

- knarren
- grauzen
- graunzen
- granzen
- grunzen
- knatschen
- knarzen, knatzen
- knorzen
- knerzen
- knutschgen
- knutsgen, knautsgen
- krachen
- kragen
- quietschen
- einzelne Bezeichnungen

- Kreisstadt

Hintergrundkarte: © OpenStreetMap-Mitwirkende 2018 (Stamen Watercolor)
Thematische Bearbeitung: Ludwig-Uhland-Institut der Universität Tübingen 2018 - HK, RB, AG

Keine Belege bei den Kurzaufnahmen.

<*Schürze*>

Karten-Nr. V/38
Fragebuch-Nr. 28.21

Legende

- Schurz, m.
- Schürz, m.
- Schürze, f.
- r-Ausfall: Schuz, Schuuz
- Kreisstadt

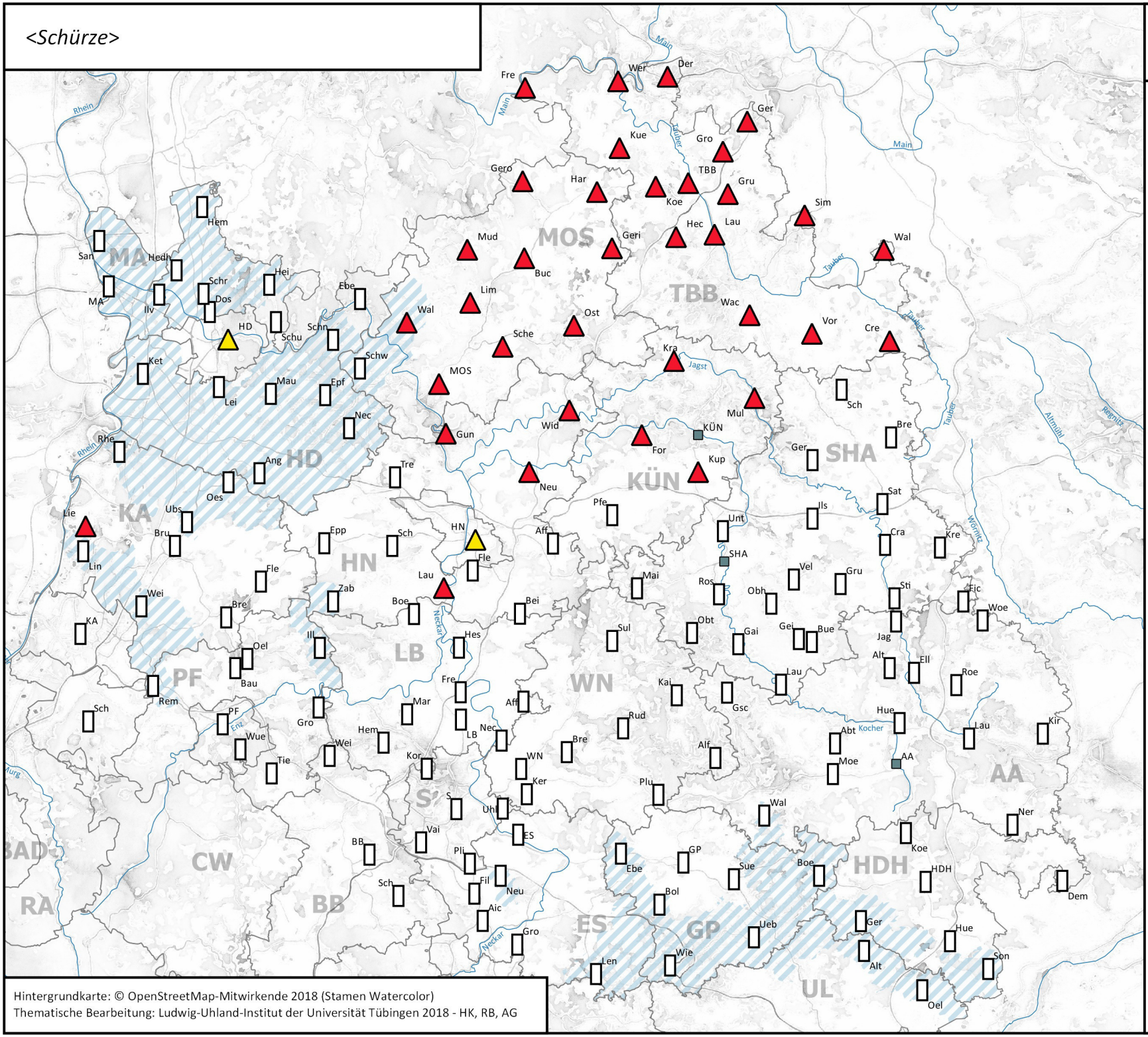

Hintergrundkarte: © OpenStreetMap-Mitwirkende 2018 (Stamen Watercolor)
Thematische Bearbeitung: Ludwig-Uhland-Institut der Universität Tübingen 2018 - HK, RB, AG

Zum Wandel von u > o vor r siehe I/6.5
Zum Wandel von ü > ä vor r siehe I/7.4-5

<*Flicken*> aus Stoff

Karten-Nr. V/39
Fragebuch-Nr. 28.25

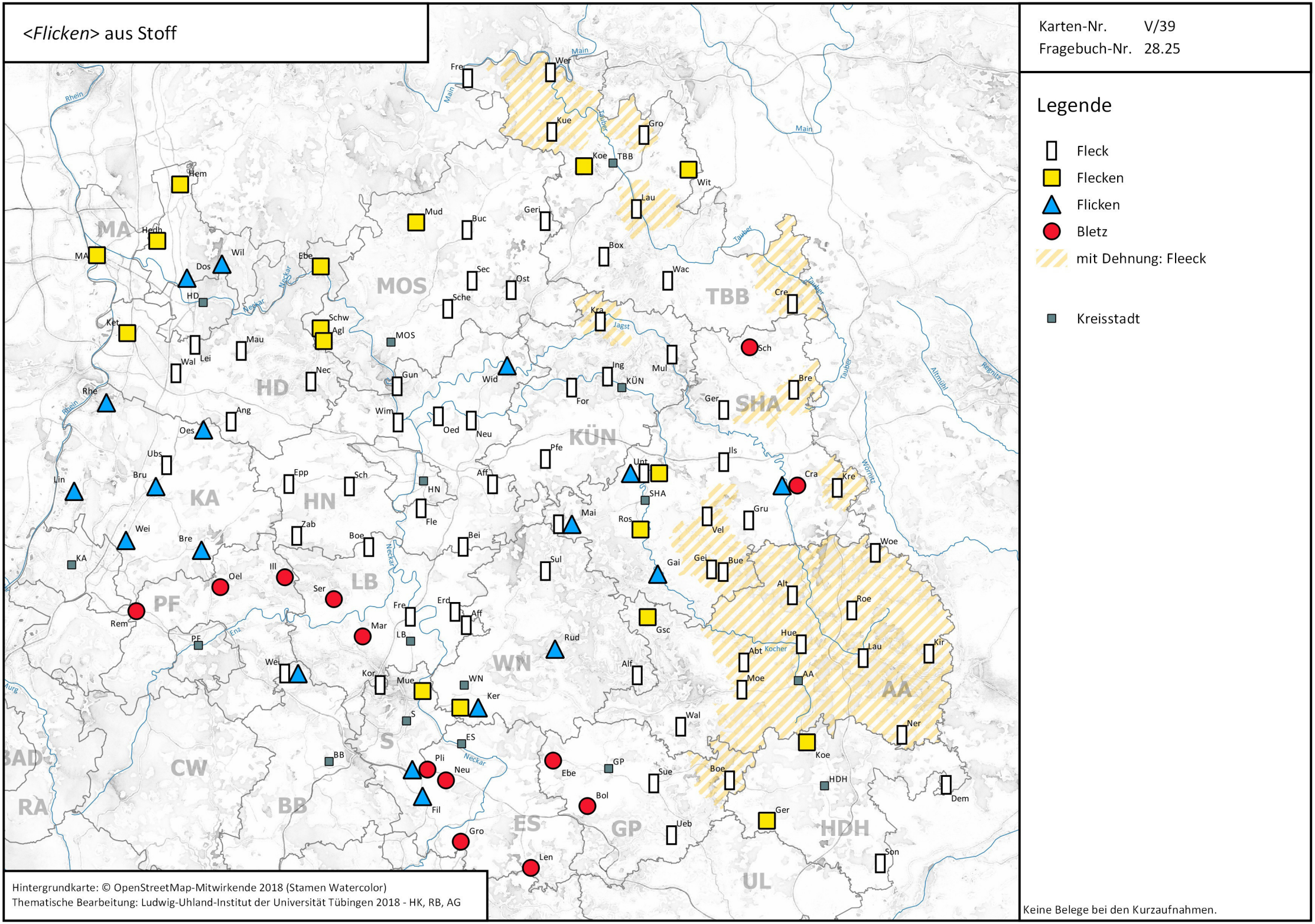

Hintergrundkarte: © OpenStreetMap-Mitwirkende 2018 (Stamen Watercolor)
Thematische Bearbeitung: Ludwig-Uhland-Institut der Universität Tübingen 2018 - HK, RB, AG

Keine Belege bei den Kurzaufnahmen.

<*Weste*> der männlichen Alltagskleidung

Karten-Nr. V/40
Fragebuch-Nr. 28.28

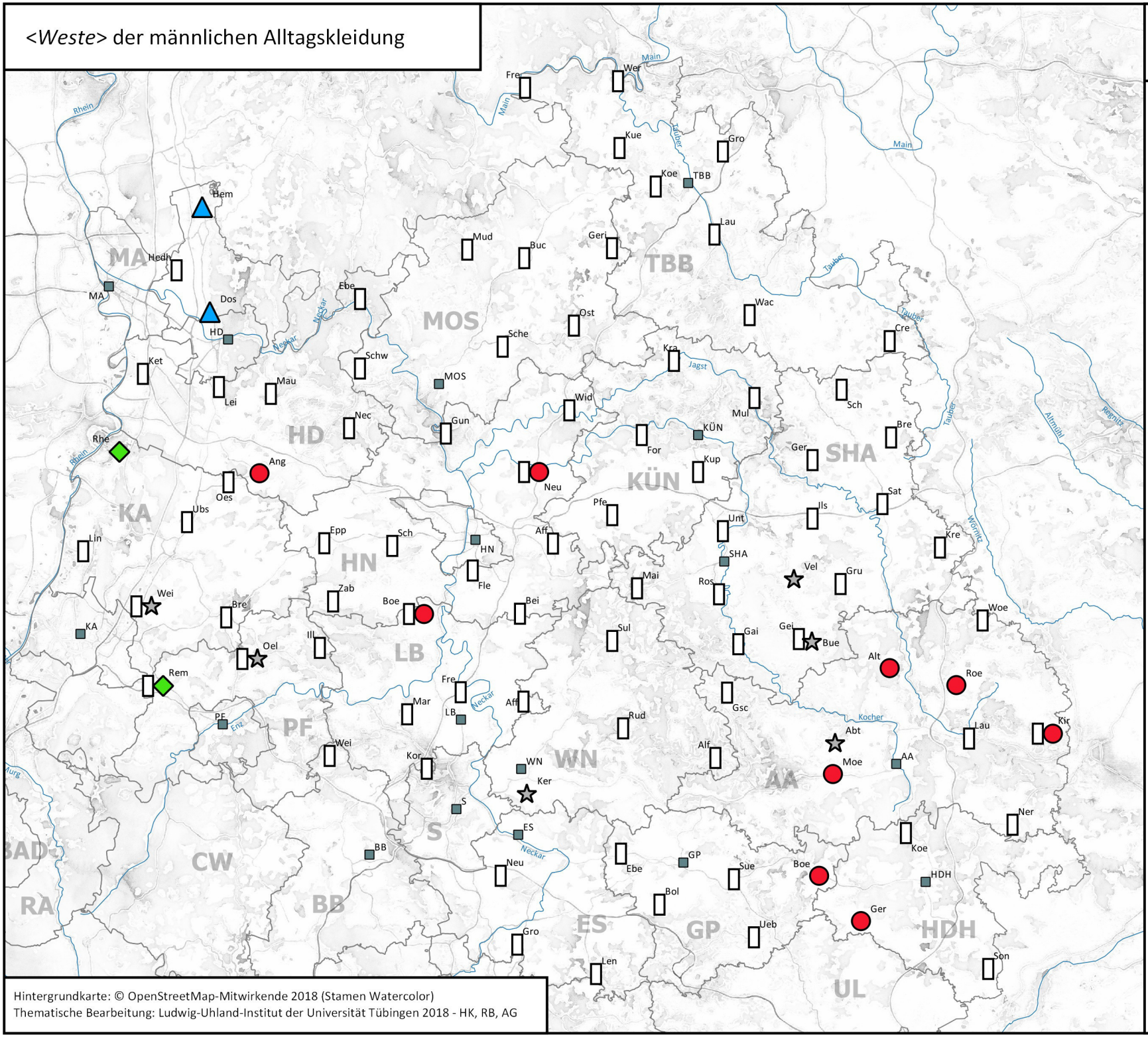

Keine Belege bei den Kurzaufnahmen.

<*Lätzlein*> für Kinder

Karten-Nr. V/41
Fragebuch-Nr. 33.33

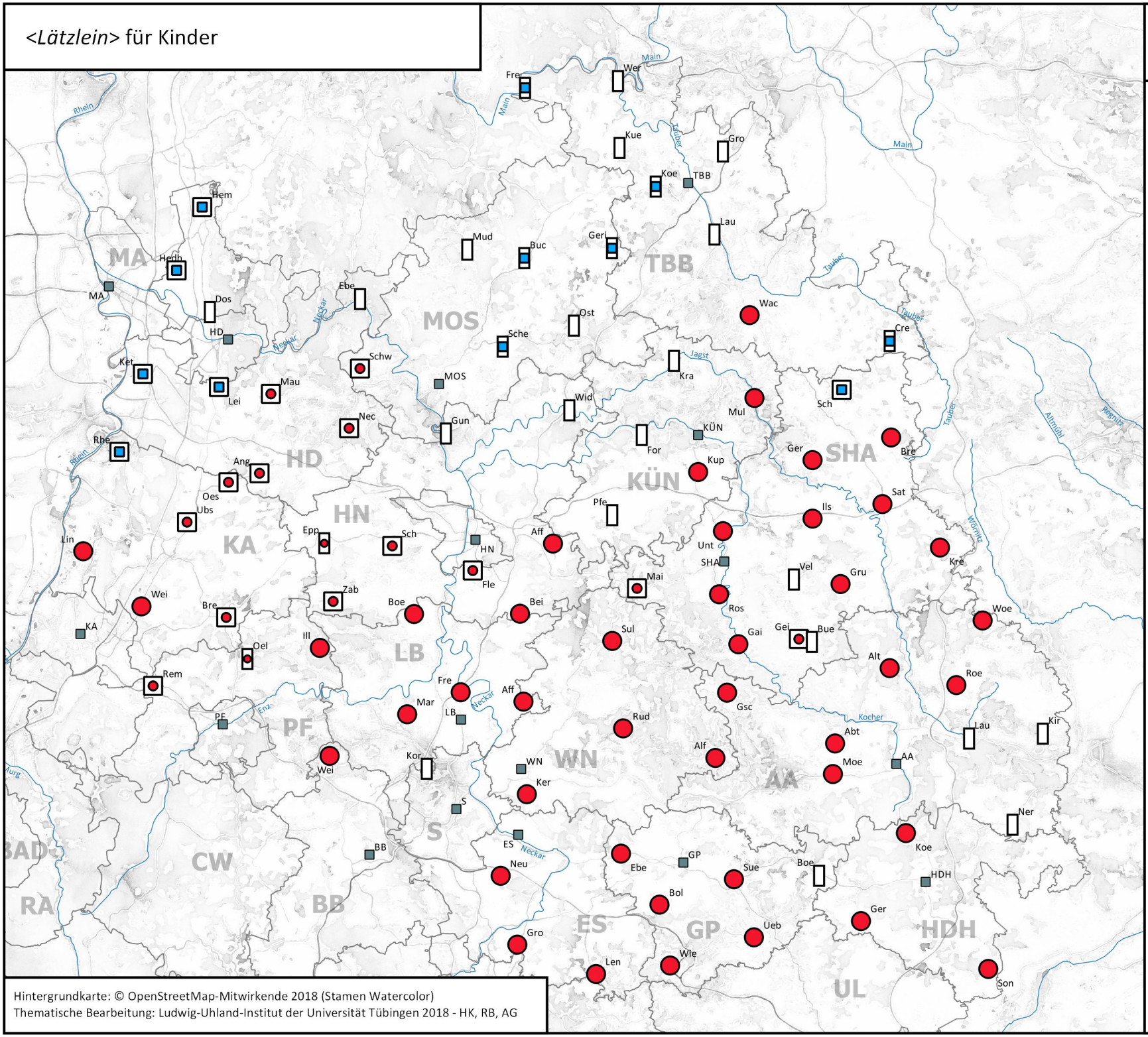

Legende

- Latz
- Geiferlatz
- Geiferlappen
- Trieler
- Triellatz
- Triellappen

- Kreisstadt

Hintergrundkarte: © OpenStreetMap-Mitwirkende 2018 (Stamen Watercolor)
Thematische Bearbeitung: Ludwig-Uhland-Institut der Universität Tübingen 2018 - HK, RB, AG

Keine Belege bei den Kurzaufnahmen.

<*Schnuller*>

Karten-Nr. V/42
Fragebuch-Nr. 33.31

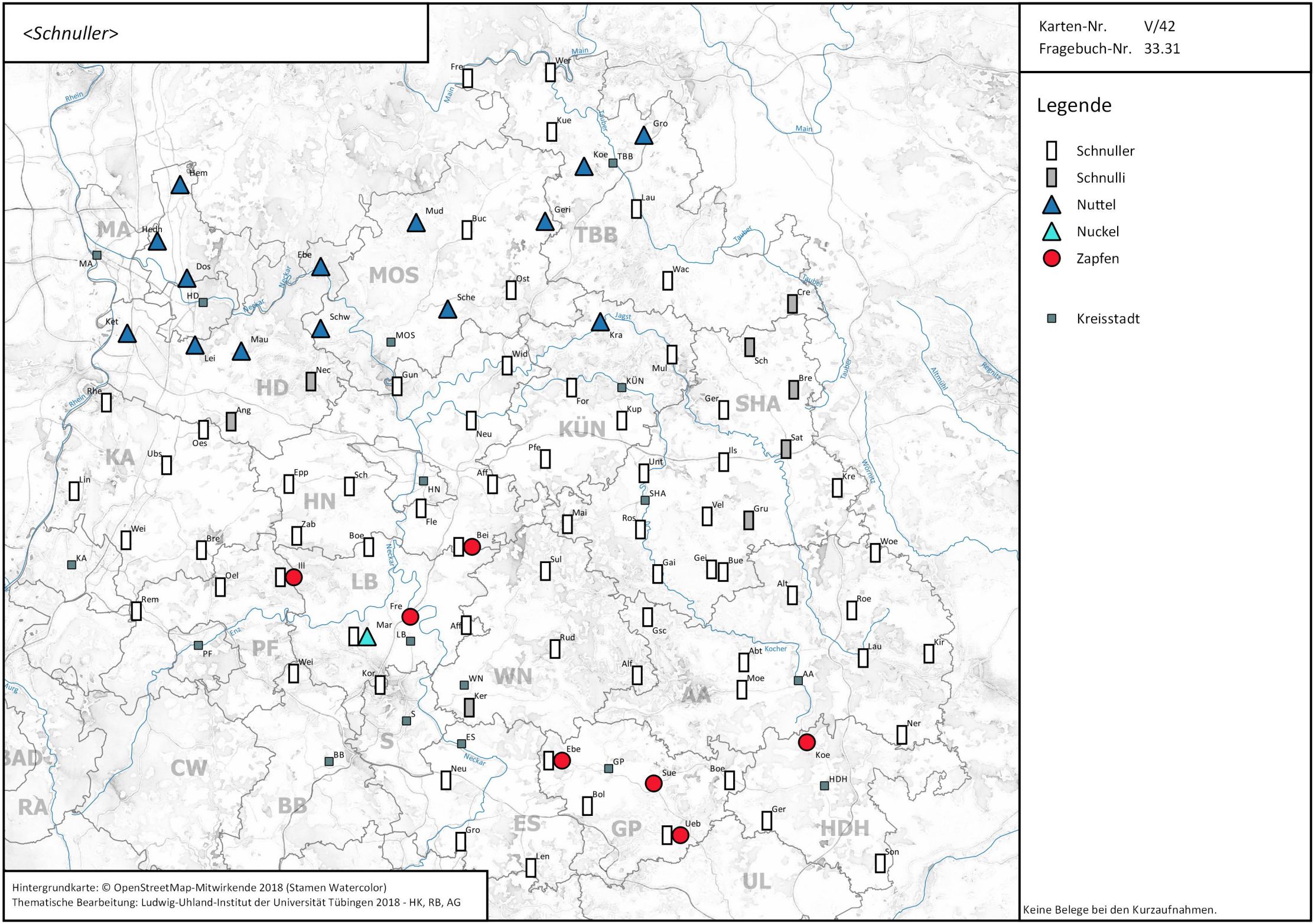

Hintergrundkarte: © OpenStreetMap-Mitwirkende 2018 (Stamen Watercolor)
Thematische Bearbeitung: Ludwig-Uhland-Institut der Universität Tübingen 2018 - HK, RB, AG

Keine Belege bei den Kurzaufnahmen.

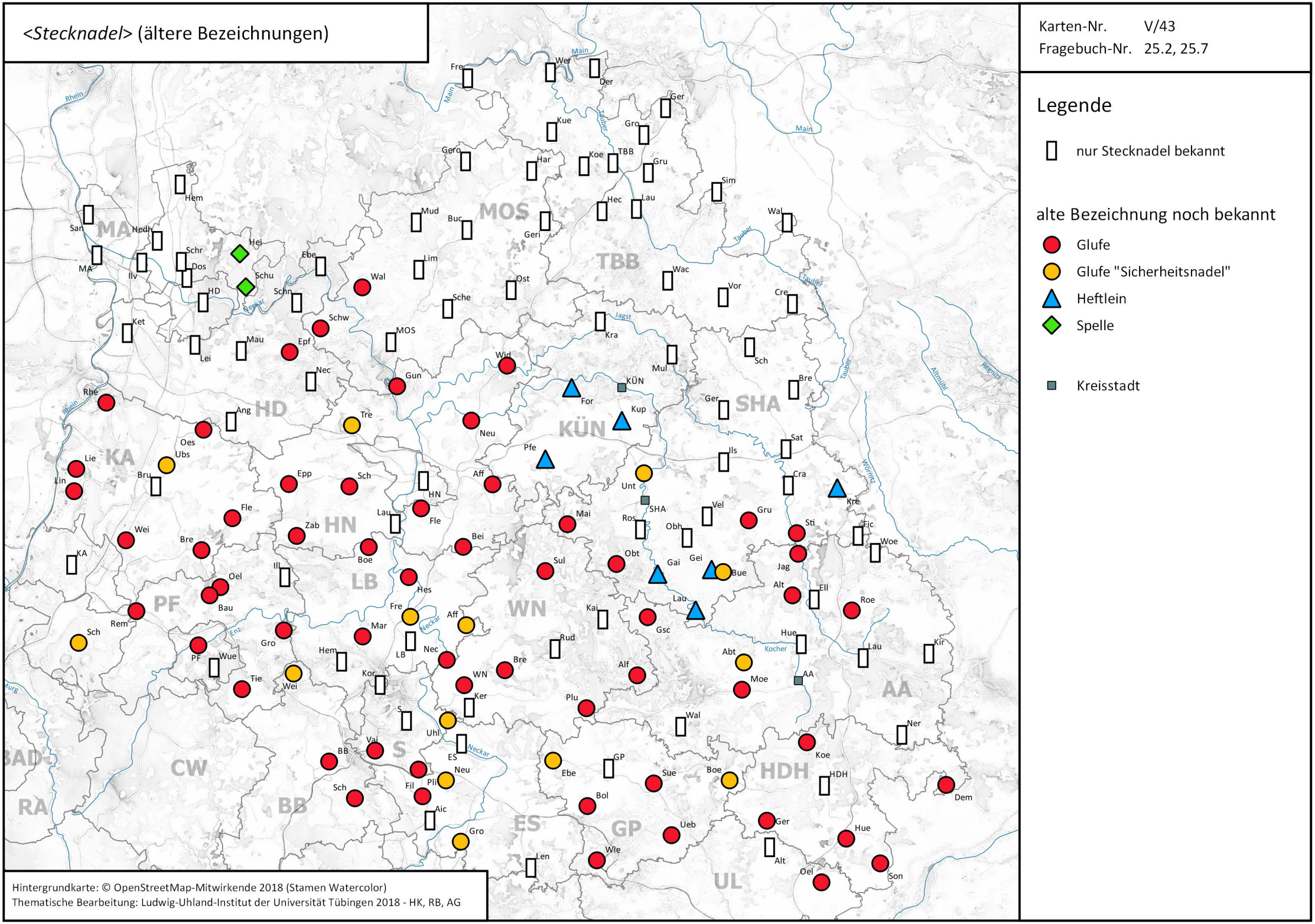
<*Stecknadel*> (ältere Bezeichnungen)
Karten-Nr. V/43
Fragebuch-Nr. 25.2, 25.7
Legende
nur Stecknadel bekannt
alte Bezeichnung noch bekannt
Glufe
Glufe "Sicherheitsnadel"
Heftlein
Spelle
Kreisstadt
Hintergrundkarte: © OpenStreetMap-Mitwirkende 2018 (Stamen Watercolor)
Thematische Bearbeitung: Ludwig-Uhland-Institut der Universität Tübingen 2018 - HK, RB, AG

<Wollknäuel>

Karten-Nr. V/44
Fragebuch-Nr. 25.12

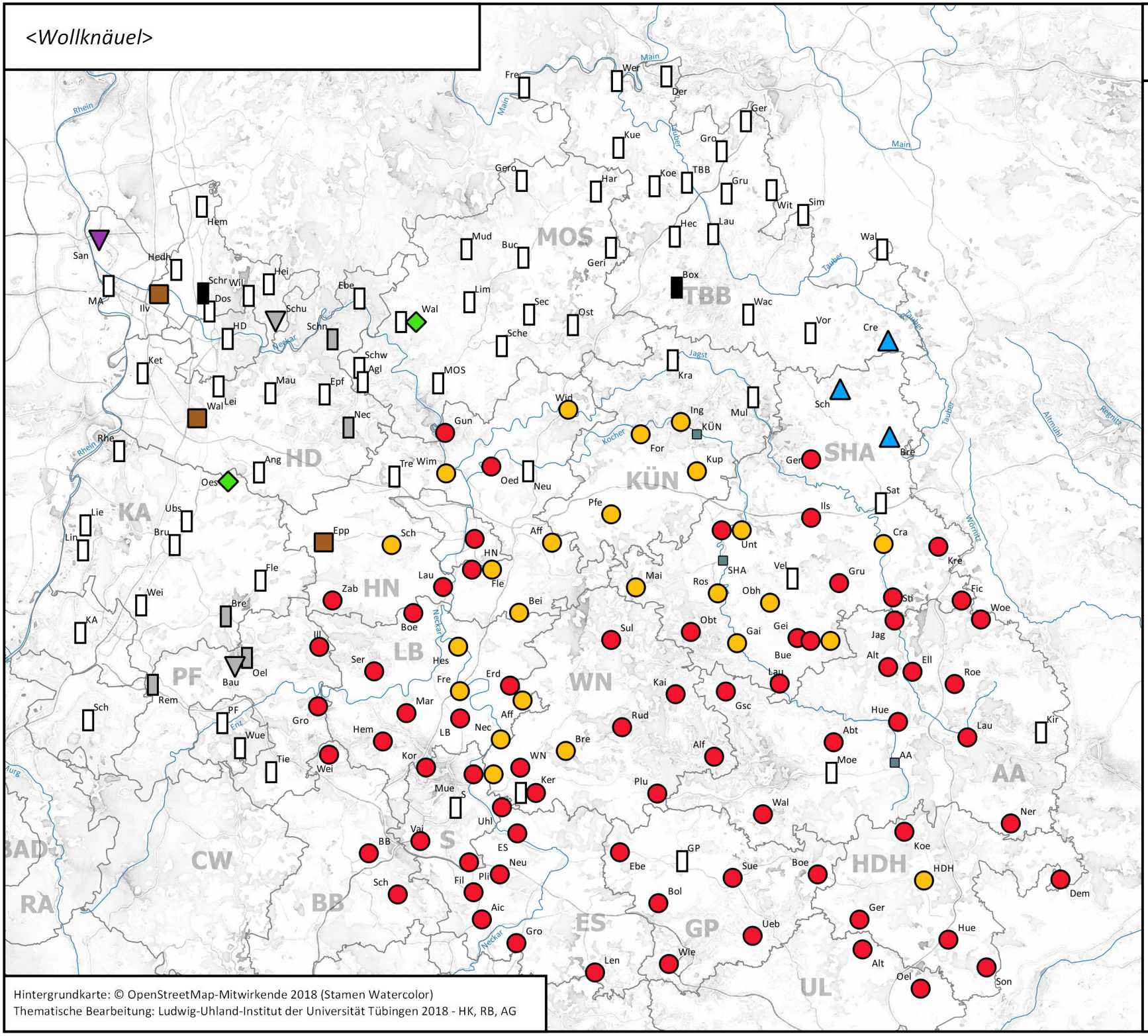

Legende

- Knäul
- Knaul
- Knäudel
- Boppel
- Böppel
- Klüngel
- Kniedel
- Knodel
- Klaffe
- einzelne Bezeichnungen
- Kreisstadt

Hintergrundkarte: © OpenStreetMap-Mitwirkende 2018 (Stamen Watercolor)
Thematische Bearbeitung: Ludwig-Uhland-Institut der Universität Tübingen 2018 - HK, RB, AG

<Wäscheklammern>

Karten-Nr. V/45
Fragebuch-Nr. 25.33

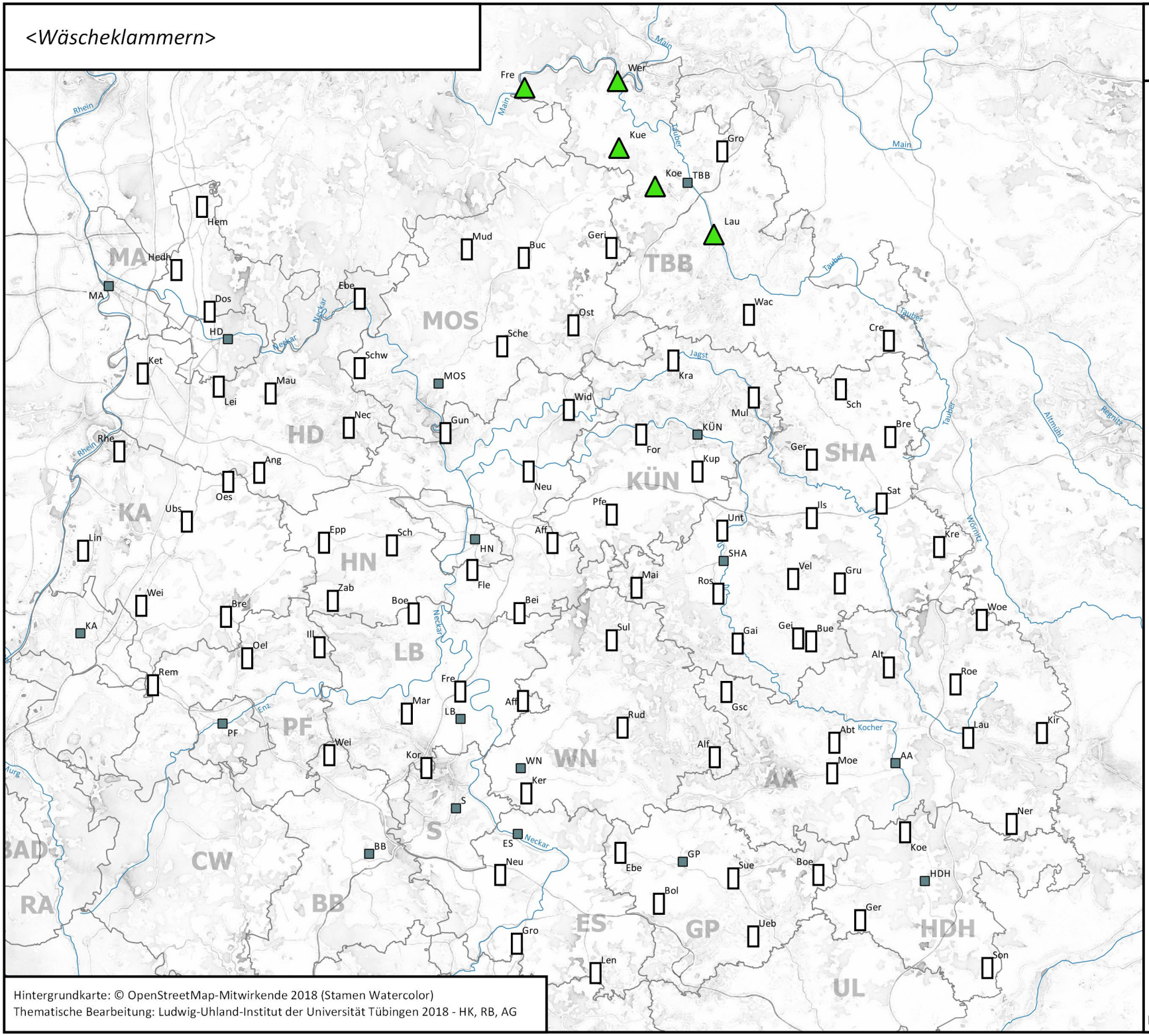

Legende

- Klammern, Klämmerlein
- Zwicker, Zwickerlein
- Kreisstadt

Keine Belege bei den Kurzaufnahmen.

Hintergrundkarte: © OpenStreetMap-Mitwirkende 2018 (Stamen Watercolor)
Thematische Bearbeitung: Ludwig-Uhland-Institut der Universität Tübingen 2018 - HK, RB, AG

<Wäscheseilstütze>

Karten-Nr. V/46
Fragebuch-Nr. 25.40

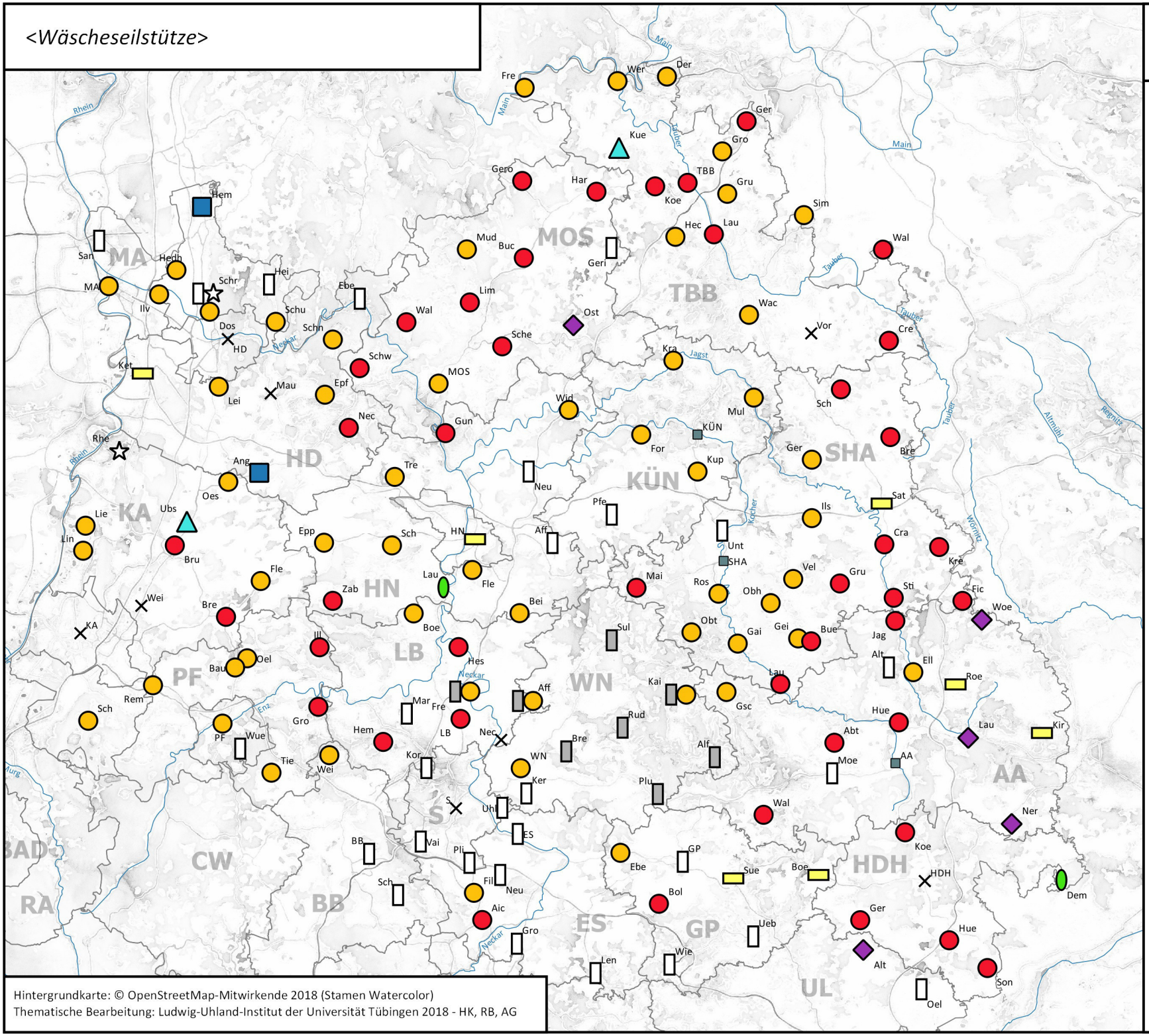

Legende

- Stütze
- Stürtze
- Stange
- Stecken
- Spreißer, man hat gesprießt
- Pfahl
- Pfosten
- Stickel
- Steiperer
- steipe(r)n "unterstützen" (beim Baum)
- Sache unbekannt
- Kreisstadt

Hintergrundkarte: © OpenStreetMap-Mitwirkende 2018 (Stamen Watercolor)
Thematische Bearbeitung: Ludwig-Uhland-Institut der Universität Tübingen 2018 - HK, RB, AG

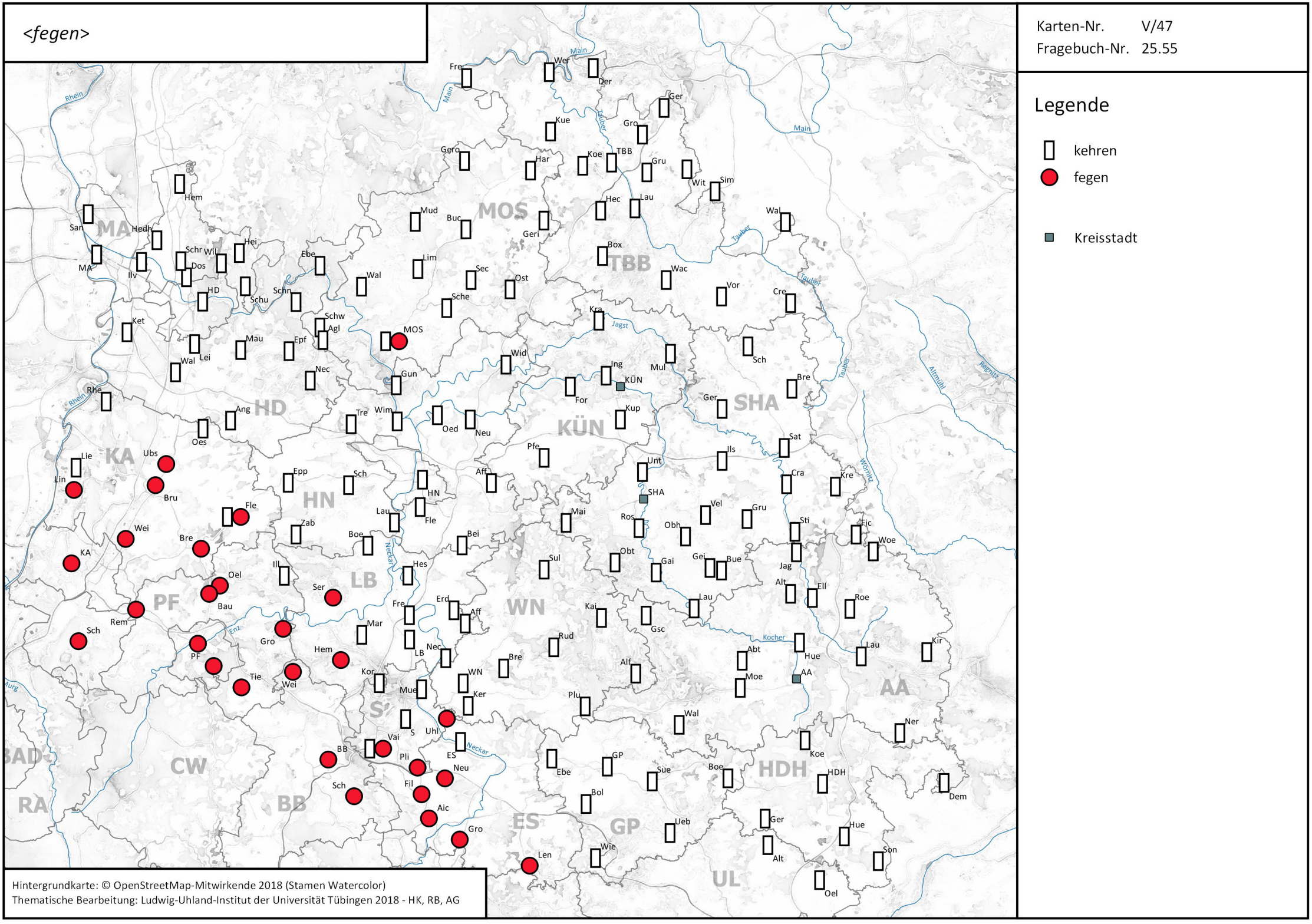
<fegen>
Karten-Nr. V/47
Fragebuch-Nr. 25.55
Legende
kehren
fegen
Kreisstadt
Hintergrundkarte: © OpenStreetMap-Mitwirkende 2018 (Stamen Watercolor)
Thematische Bearbeitung: Ludwig-Uhland-Institut der Universität Tübingen 2018 - HK, RB, AG

<Handbesen>

Karten-Nr. V/48
Fragebuch-Nr. 25.58

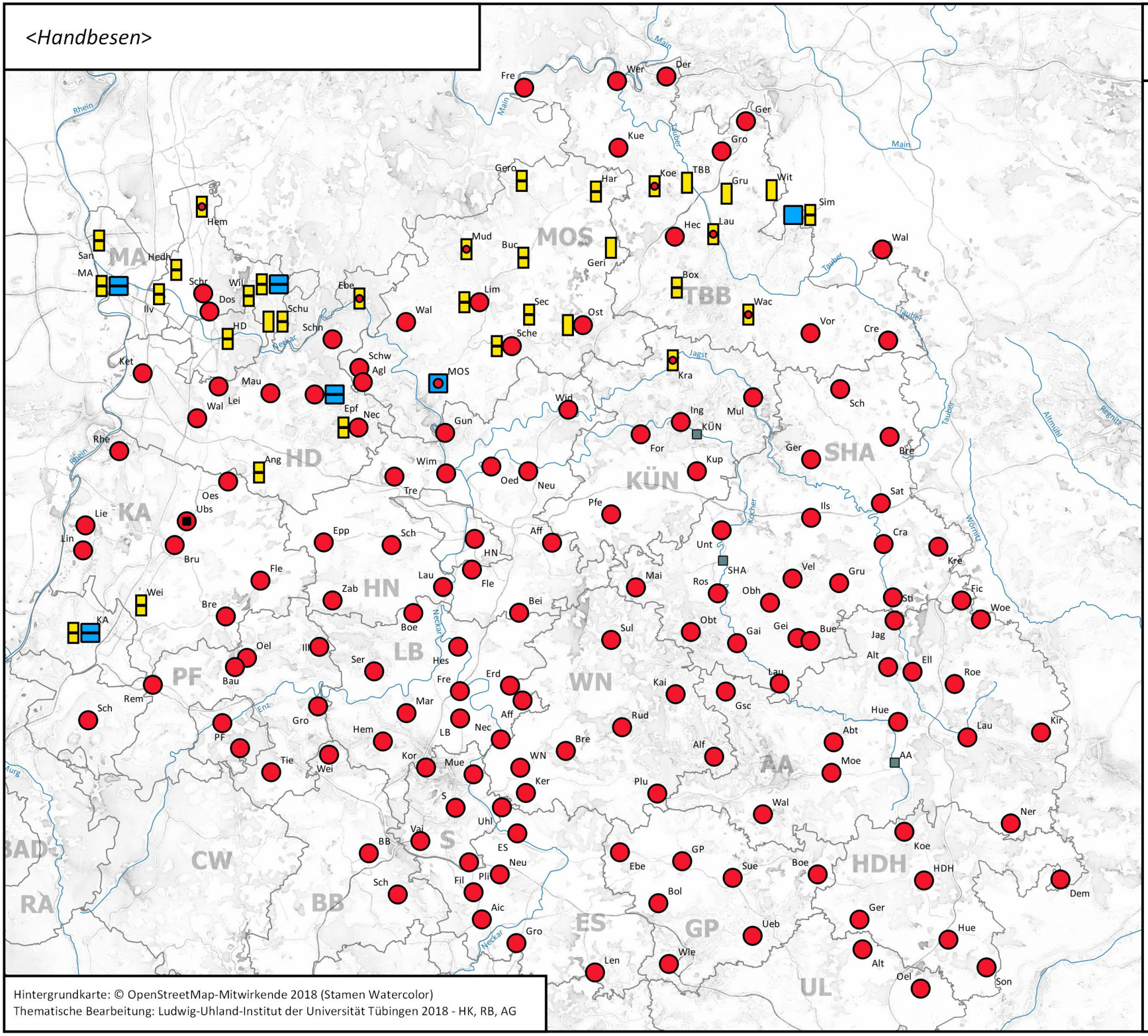

Legende

- Besen(lein)
- Kehrbesen
- Handbesen
- Feger
- Kehrfeger
- Handfeger
- Kehrwisch
- Fegwisch
- Kreisstadt

Hintergrundkarte: © OpenStreetMap-Mitwirkende 2018 (Stamen Watercolor)
Thematische Bearbeitung: Ludwig-Uhland-Institut der Universität Tübingen 2018 - HK, RB, AG

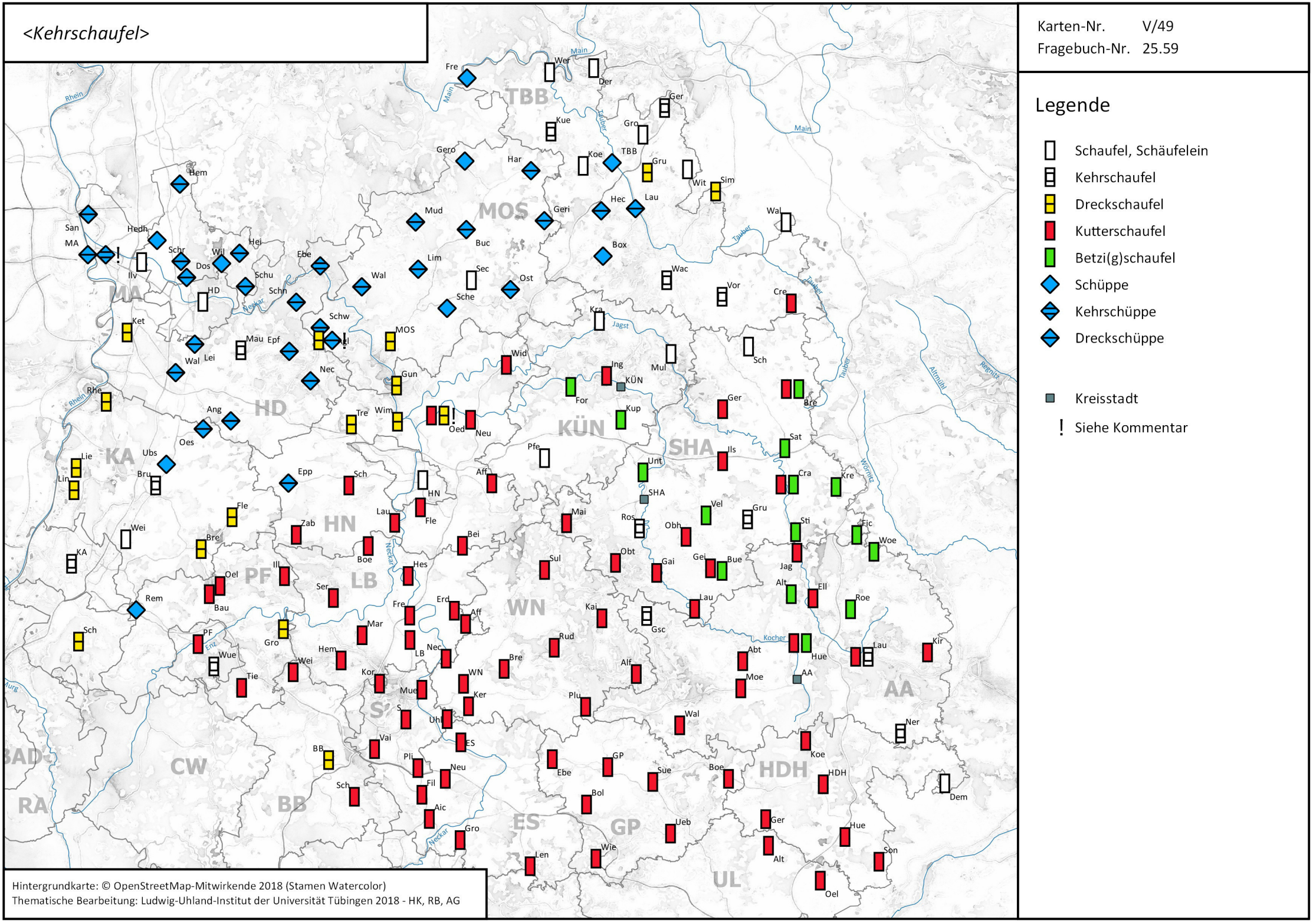
<Kehrschaufel>
Karten-Nr. V/49
Fragebuch-Nr. 25.59
Legende
Schaufel, Schäufelein
Kehrschaufel
Dreckschaufel
Kutterschaufel
Betzi(g)schaufel
Schüppe
Kehrschüppe
Dreckschüppe
Kreisstadt
! Siehe Kommentar
Hintergrundkarte: © OpenStreetMap-Mitwirkende 2018 (Stamen Watercolor)
Thematische Bearbeitung: Ludwig-Uhland-Institut der Universität Tübingen 2018 - HK, RB, AG

<*Waschgefäß*>

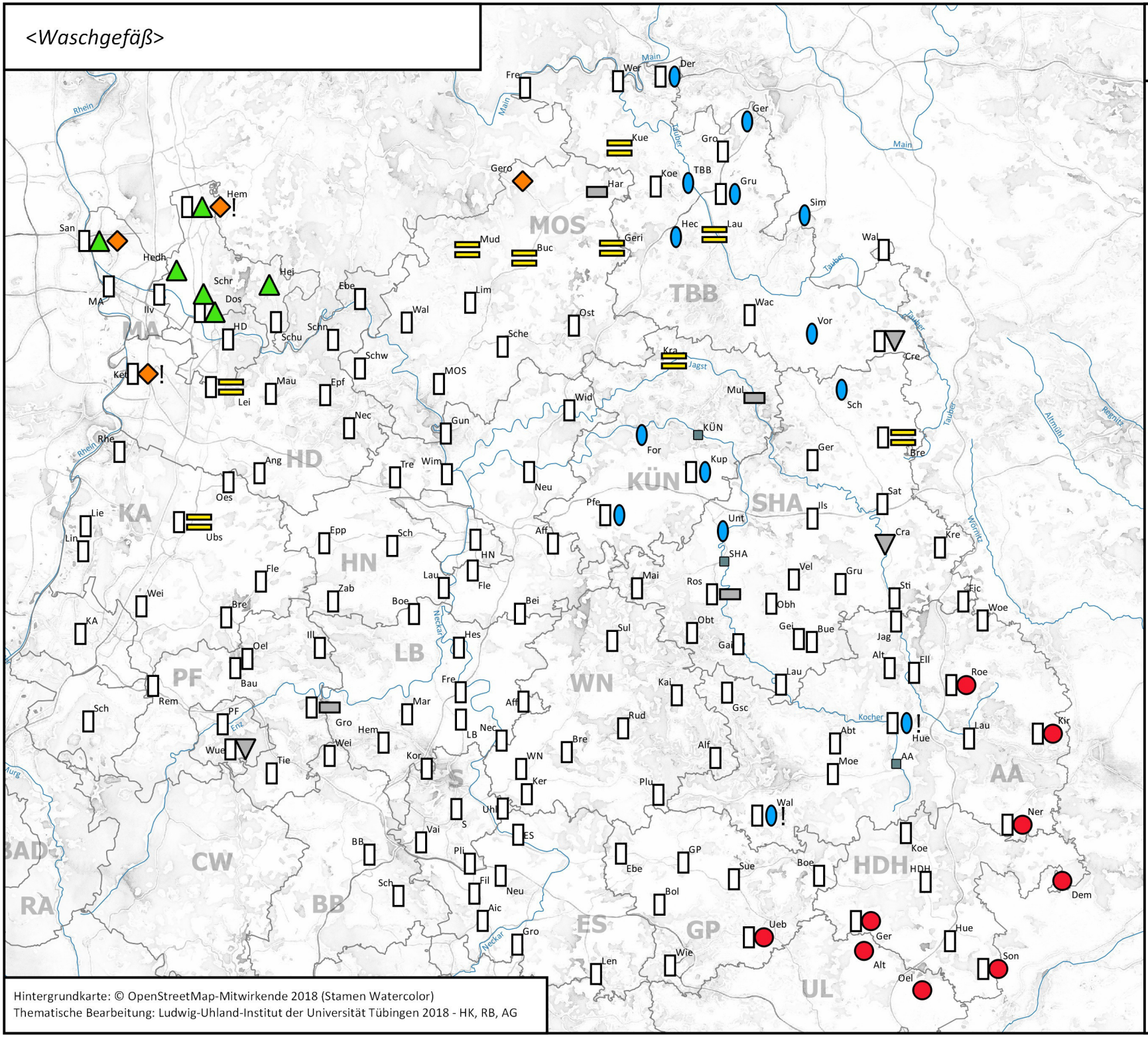

Karten-Nr. V/50
Fragebuch-Nr. 25.78

Legende

- Zuber
- Brenk
- Brente
- Bütte
- Bottich
- Gelte
- Wanne
- einzelne Bezeichnungen

- Kreisstadt
- ! Siehe Kommentar

Hintergrundkarte: © OpenStreetMap-Mitwirkende 2018 (Stamen Watercolor)
Thematische Bearbeitung: Ludwig-Uhland-Institut der Universität Tübingen 2018 - HK, RB, AG

<Bäcker>

Karten-Nr. V/51
Fragebuch-Nr. 27.1

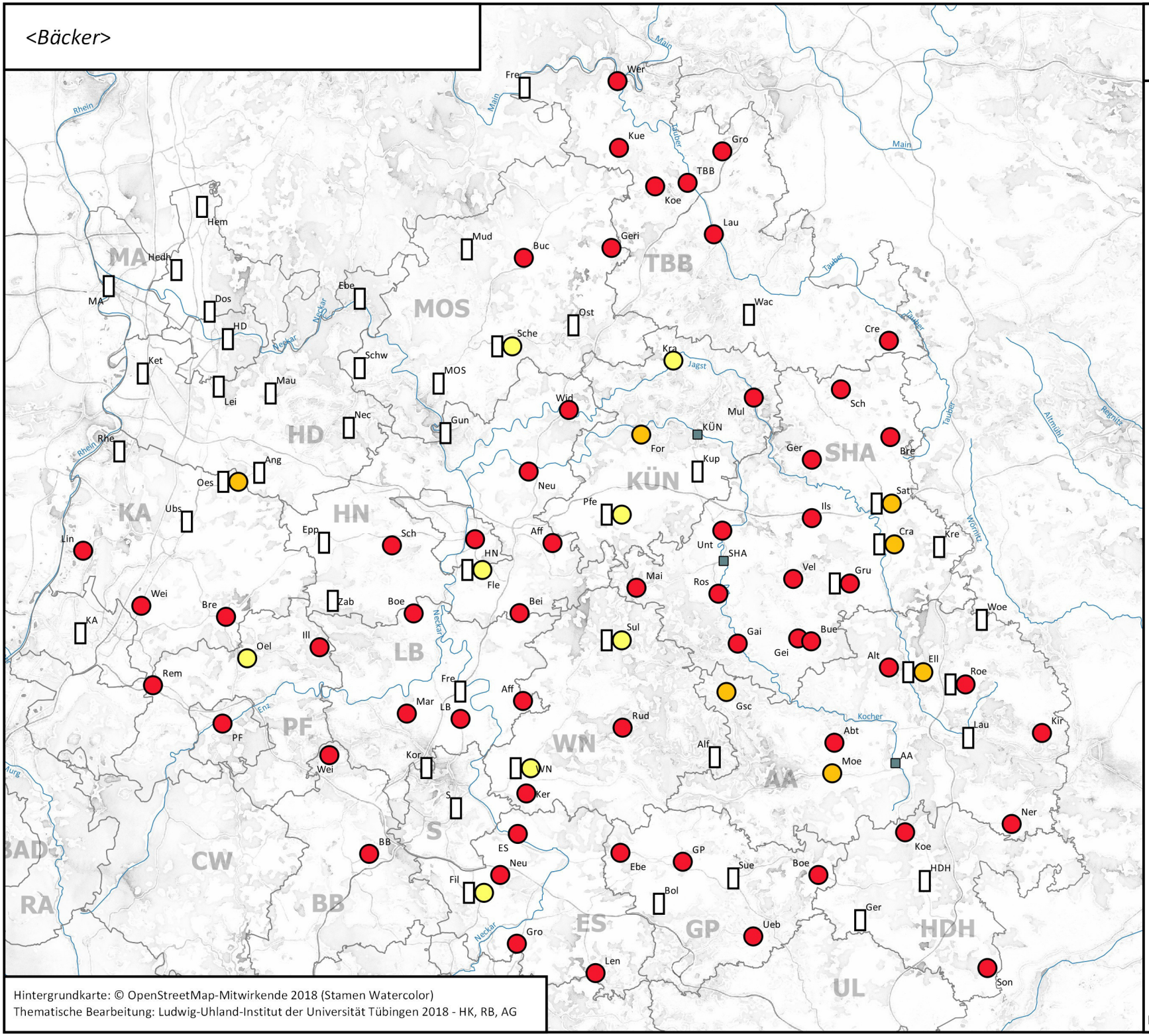

Legende

- Bäcker
- Beck
- Beck "nur mit Zusatz" (S. Komm.)
- Beck "früher gesagt"
- Kreisstadt

Hintergrundkarte: © OpenStreetMap-Mitwirkende 2018 (Stamen Watercolor)
Thematische Bearbeitung: Ludwig-Uhland-Institut der Universität Tübingen 2018 - HK, RB, AG

Keine Belege bei den Kurzaufnahmen.

<Langbrot>

Karten-Nr. V/52
Fragebuch-Nr. 27.5

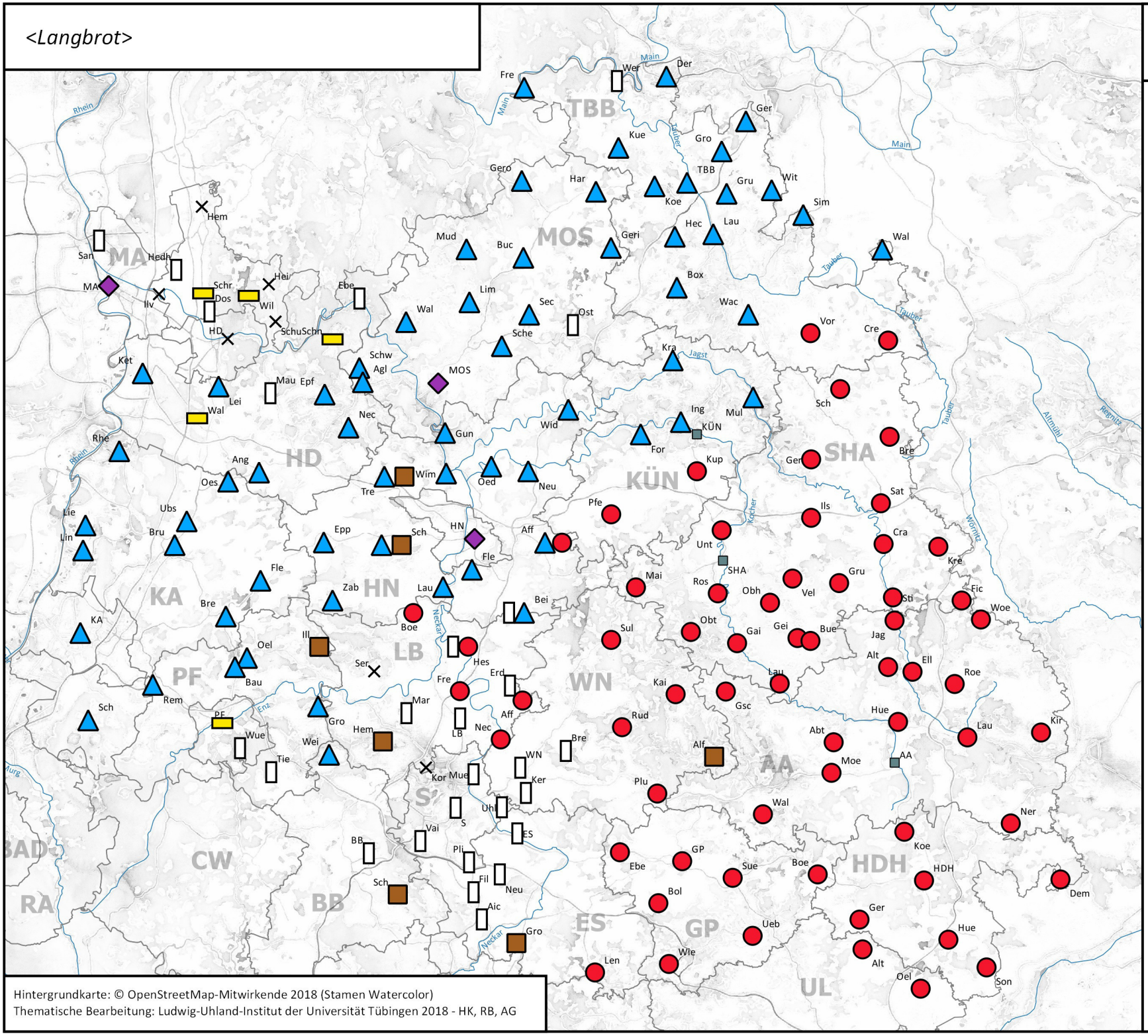

Legende

- (langer) Laib
- langes Brot
- Kapsel(brot)
- Kasten
- Kipf
- Stollen
- nicht gemacht
- Kreisstadt

Hintergrundkarte: © OpenStreetMap-Mitwirkende 2018 (Stamen Watercolor)
Thematische Bearbeitung: Ludwig-Uhland-Institut der Universität Tübingen 2018 - HK, RB, AG

Karten-Nr. V/53
Fragebuch-Nr. 27.6

Legende

- Knäuslein
- Anschnitt
- Knorz, Knörzlein
- Knörrlein
- Knötzlein
- Kötzlein
- Knürflein
- Krüstel, Krüstlein
- Ränggelein
- Riebelein
- einzelne Bezeichnungen

- Kreisstadt
- ! Siehe Kommentar

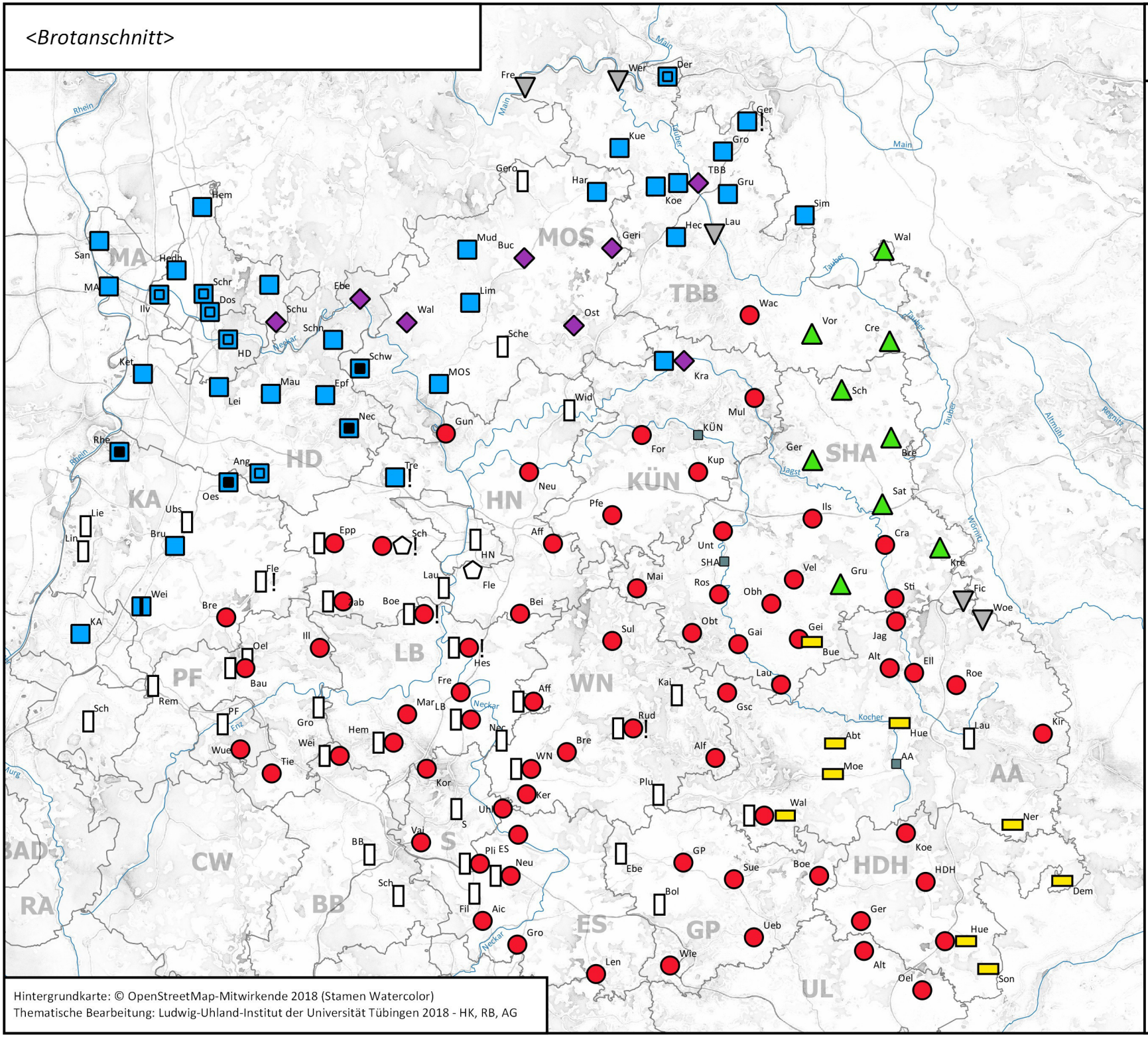

Hintergrundkarte: © OpenStreetMap-Mitwirkende 2018 (Stamen Watercolor)
Thematische Bearbeitung: Ludwig-Uhland-Institut der Universität Tübingen 2018 - HK, RB, AG

<Brosamen>
Karten-Nr. V/54
Fragebuch-Nr. 27.8
Legende
Brosamen
Brosem
Brosel
Bröselein
Brösel
Bröckelein
Krümelein
Kreisstadt
Hintergrundkarte: © OpenStreetMap-Mitwirkende 2018 (Stamen Watercolor)
Thematische Bearbeitung: Ludwig-Uhland-Institut der Universität Tübingen 2018 - HK, RB, AG
Zur Endung des Diminutivs Plural siehe III/2.3.1

<*Brotschaufel*>

Karten-Nr. V/55
Fragebuch-Nr. 27.19

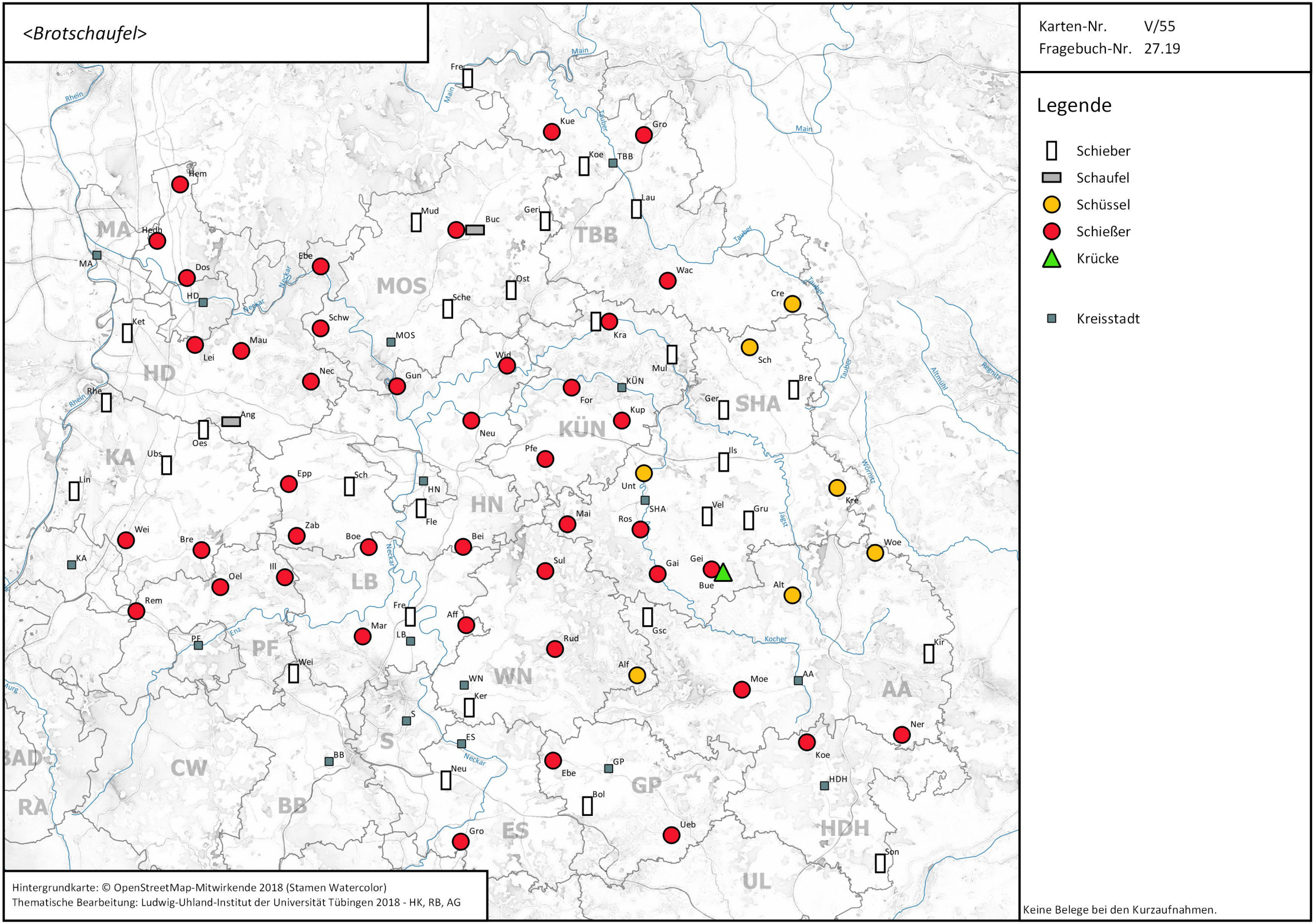

Hintergrundkarte: © OpenStreetMap-Mitwirkende 2018 (Stamen Watercolor)
Thematische Bearbeitung: Ludwig-Uhland-Institut der Universität Tübingen 2018 - HK, RB, AG

Keine Belege bei den Kurzaufnahmen.

<Schornsteinfeger>

Karten-Nr. V/56
Fragebuch-Nr. 29.3

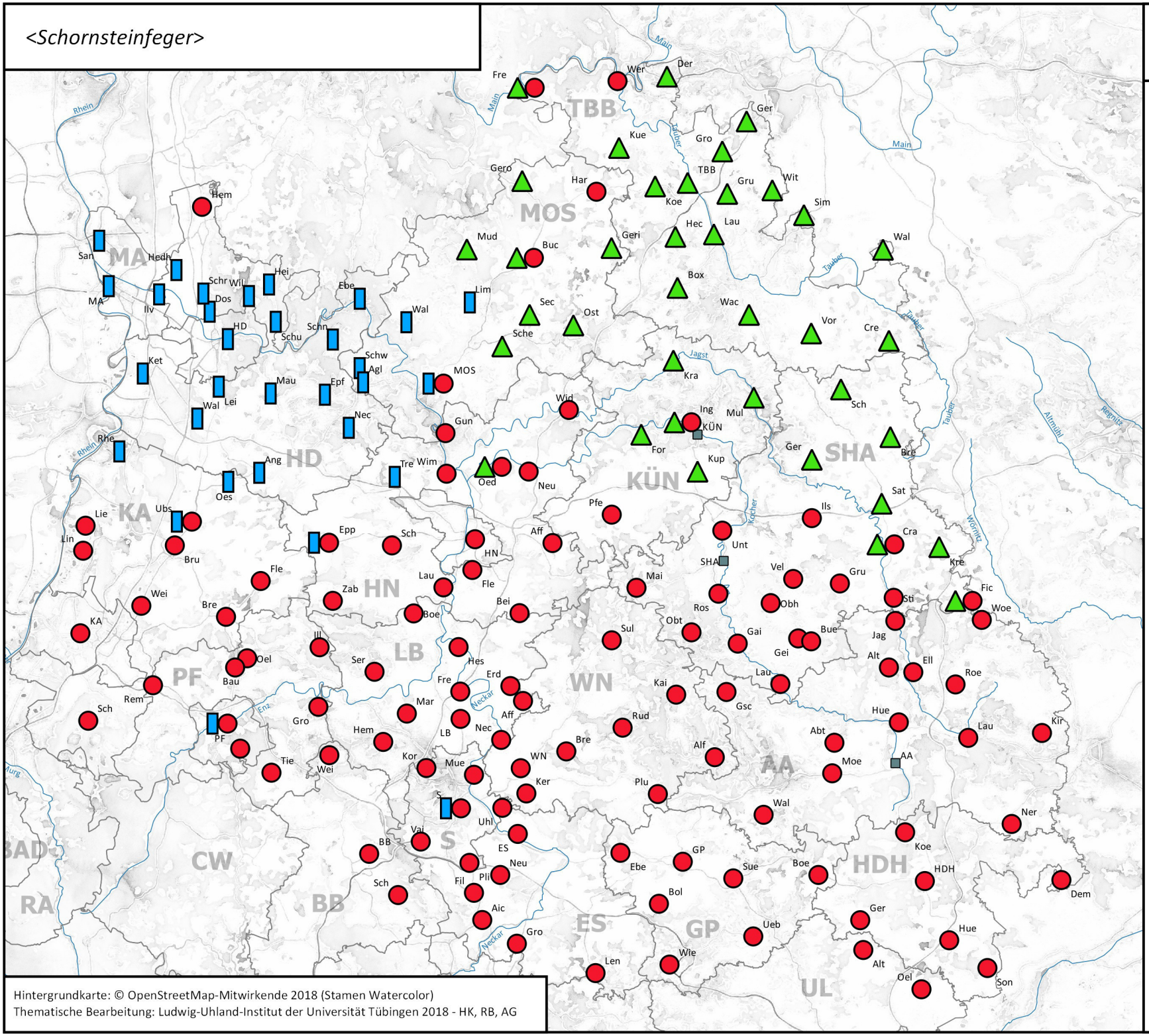

Legende

- Schornsteinfeger
- Kaminfeger
- Schlotfeger
- Kreisstadt

Hintergrundkarte: © OpenStreetMap-Mitwirkende 2018 (Stamen Watercolor)
Thematische Bearbeitung: Ludwig-Uhland-Institut der Universität Tübingen 2018 - HK, RB, AG

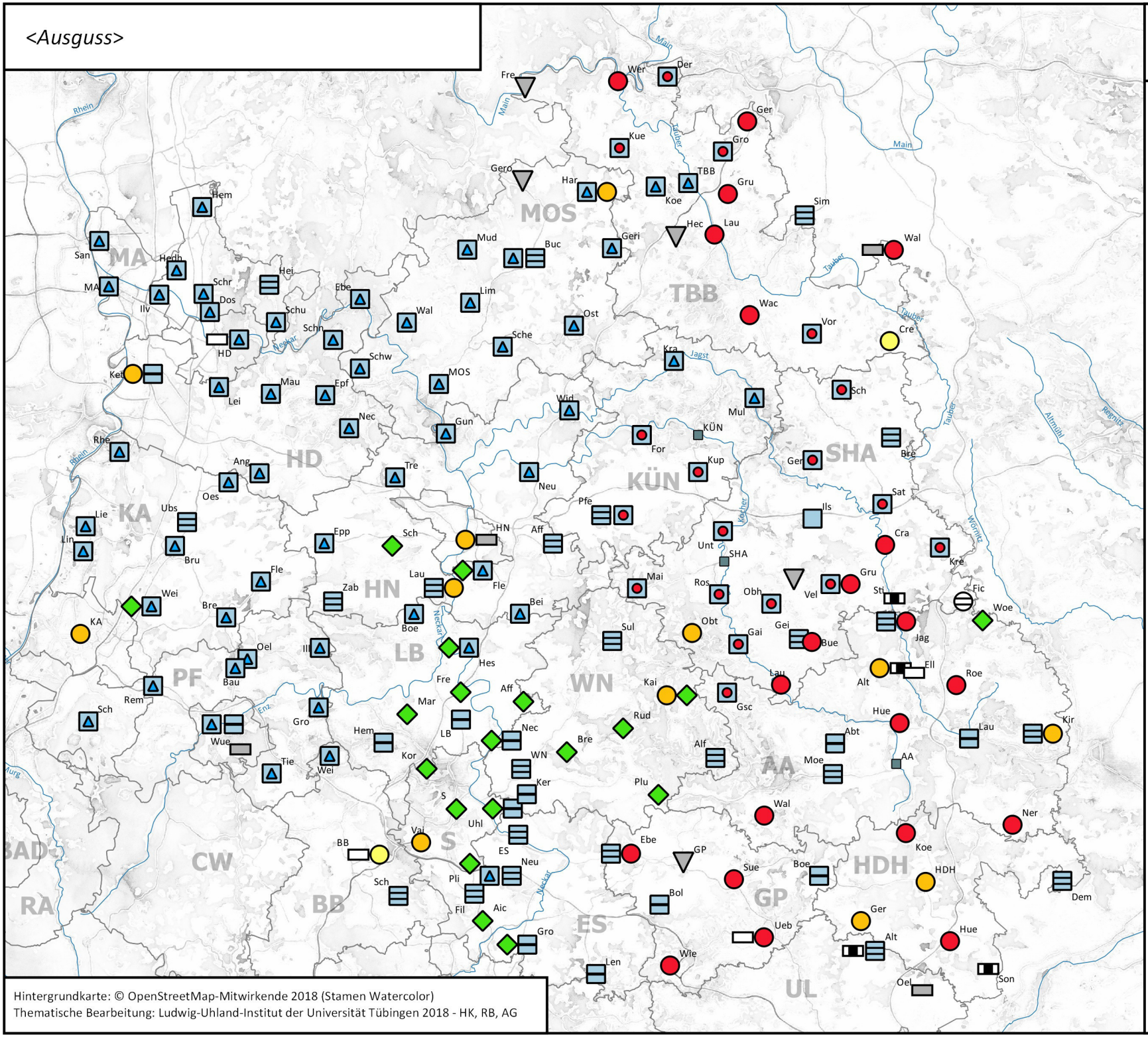

Karten-Nr. V/57
Fragebuch-Nr. 29.5

Legende

- Ablauf
- Guss
- Ausguss
- Abguss
- Spülguss
- Stein
- Gussstein
- Schüttstein
- Wasserstein
- Spülstein
- Spüle
- Spültisch
- Spülbank
- einzelne Bezeichnungen
- Kreisstadt

Hintergrundkarte: © OpenStreetMap-Mitwirkende 2018 (Stamen Watercolor)
Thematische Bearbeitung: Ludwig-Uhland-Institut der Universität Tübingen 2018 - HK, RB, AG

<*Fleischtopf*> zum Braten

Karten-Nr. V/58
Fragebuch-Nr. 29.8

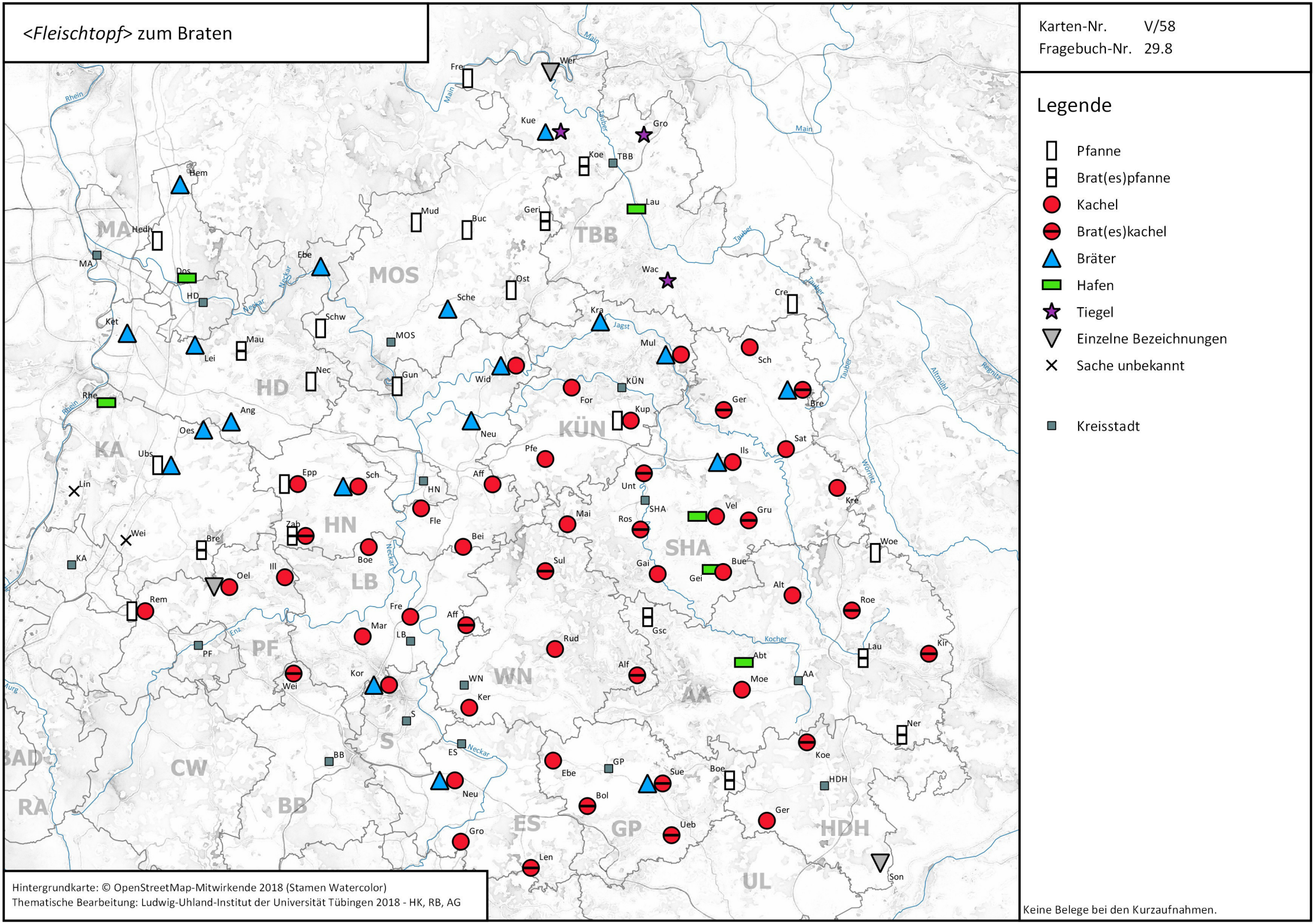

Hintergrundkarte: © OpenStreetMap-Mitwirkende 2018 (Stamen Watercolor)
Thematische Bearbeitung: Ludwig-Uhland-Institut der Universität Tübingen 2018 - HK, RB, AG

Keine Belege bei den Kurzaufnahmen.

<*Kaffeetasse*>

Karten-Nr. V/59
Fragebuch-Nr. 29.12

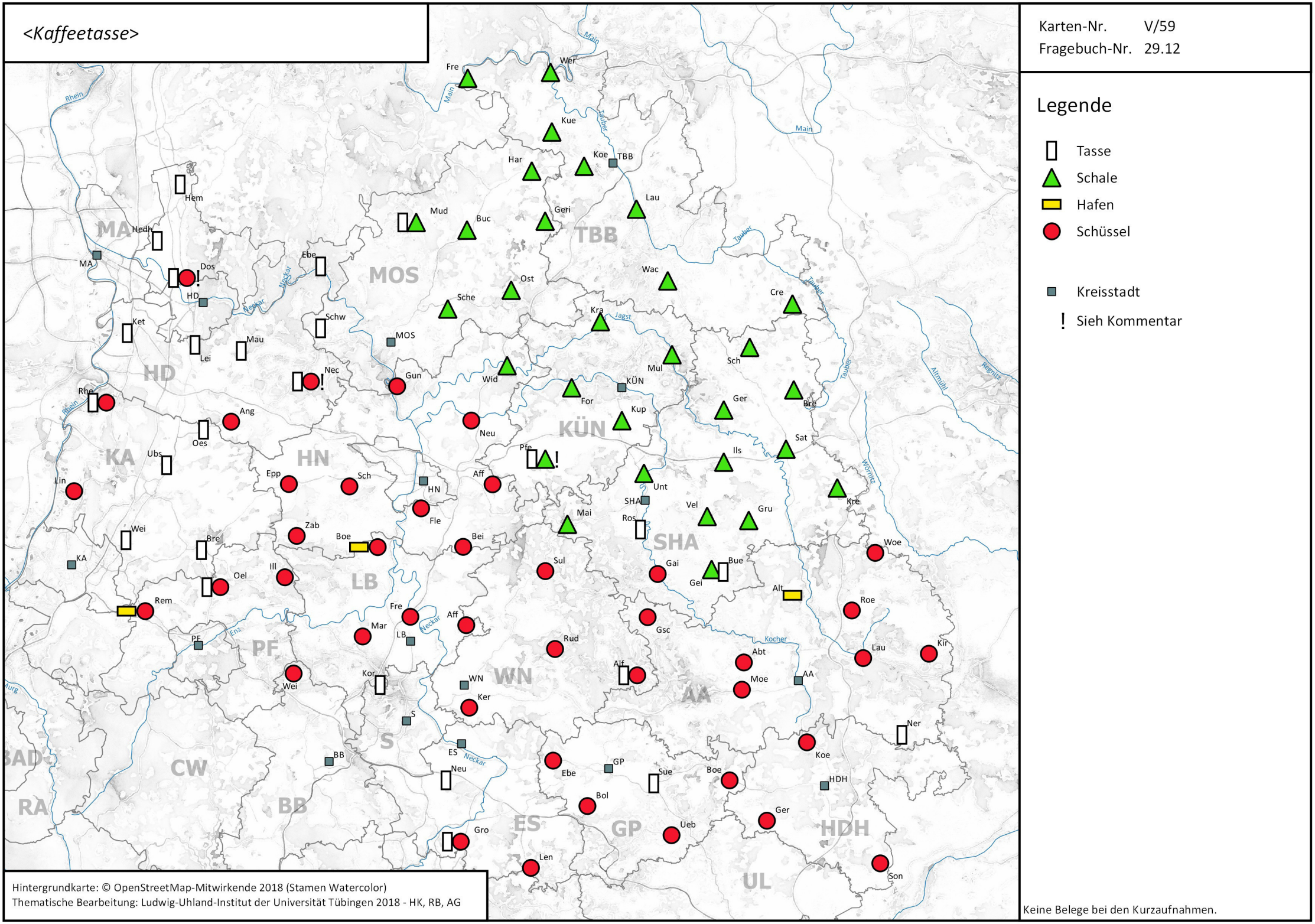

Hintergrundkarte: © OpenStreetMap-Mitwirkende 2018 (Stamen Watercolor)
Thematische Bearbeitung: Ludwig-Uhland-Institut der Universität Tübingen 2018 - HK, RB, AG

Keine Belege bei den Kurzaufnahmen.

eine Kerze <*anmachen*>

Karten-Nr. V/60
Fragebuch-Nr. 30.35

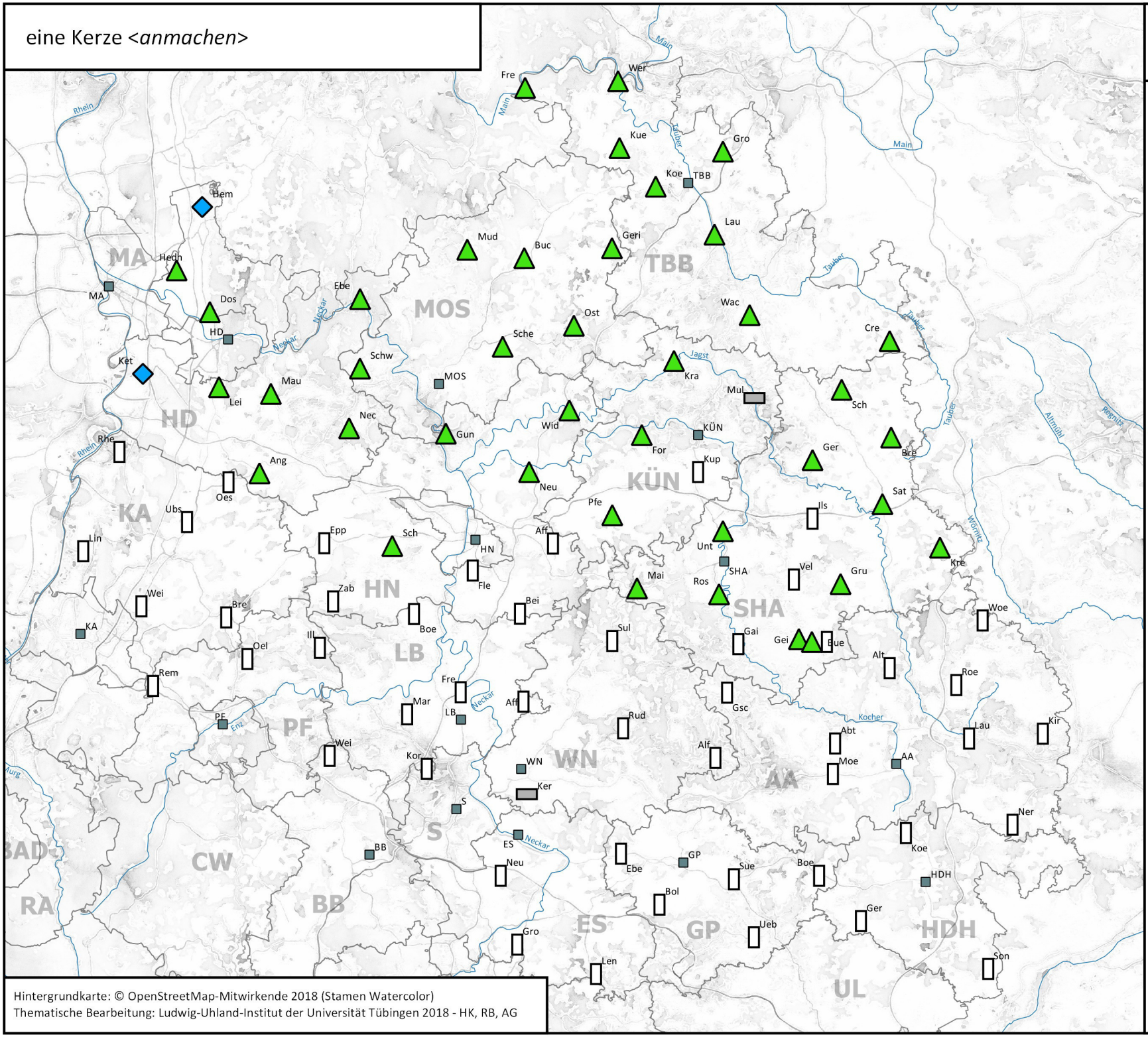

Legende

- anzünden
- anmachen
- anbrennen
- anstecken

- Kreisstadt

Hintergrundkarte: © OpenStreetMap-Mitwirkende 2018 (Stamen Watercolor)
Thematische Bearbeitung: Ludwig-Uhland-Institut der Universität Tübingen 2018 - HK, RB, AG

Keine Belege bei den Kurzaufnahmen.

den Ofen <*anmachen*>

Karten-Nr. V/61
Fragebuch-Nr. 30.36

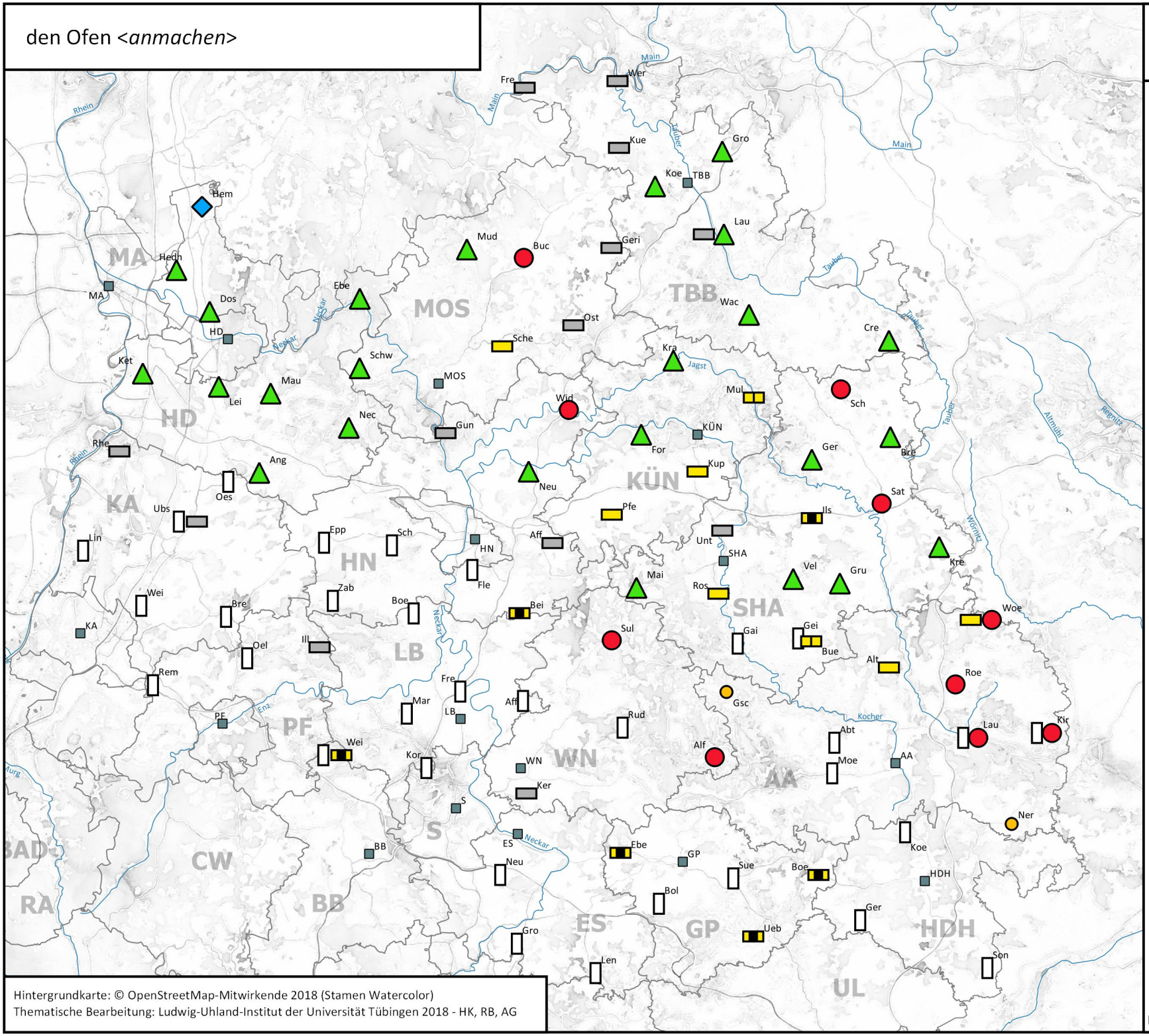

Hintergrundkarte: © OpenStreetMap-Mitwirkende 2018 (Stamen Watercolor)
Thematische Bearbeitung: Ludwig-Uhland-Institut der Universität Tübingen 2018 - HK, RB, AG

Keine Belege bei den Kurzaufnahmen.

elektrisches Licht <*anmachen*>

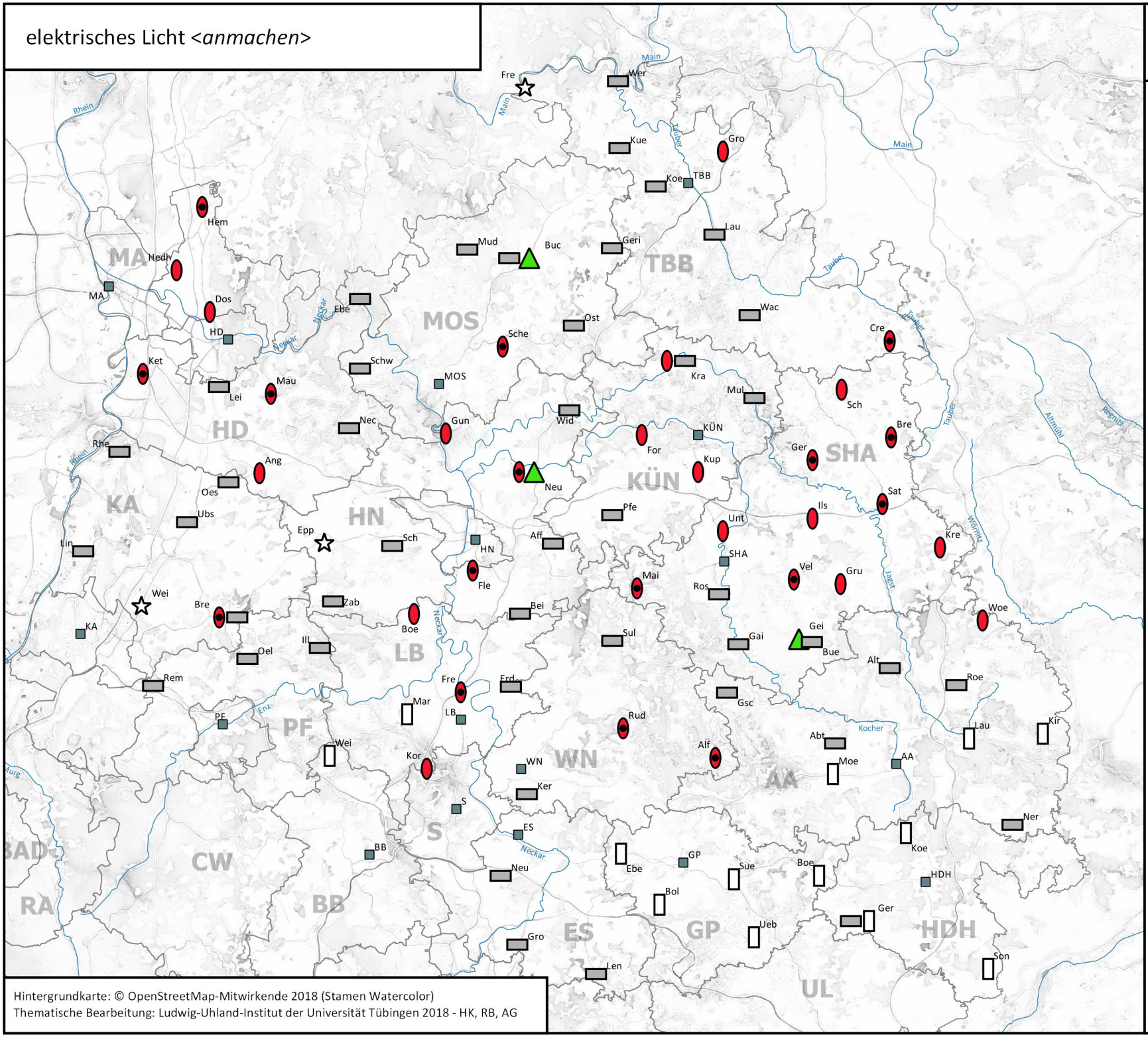

Karten-Nr. V/62
Fragebuch-Nr. 30.37

Legende

- anzünden
- anmachen
- einschalten
- anschalten
- anbrennen
- anknipsen

- Kreisstadt

Keine Belege bei den Kurzaufnahmen.

Hintergrundkarte: © OpenStreetMap-Mitwirkende 2018 (Stamen Watercolor)
Thematische Bearbeitung: Ludwig-Uhland-Institut der Universität Tübingen 2018 - HK, RB, AG

elektrisches Licht <*ausmachen*>

Karten-Nr. V/63
Fragebuch-Nr. 30.38

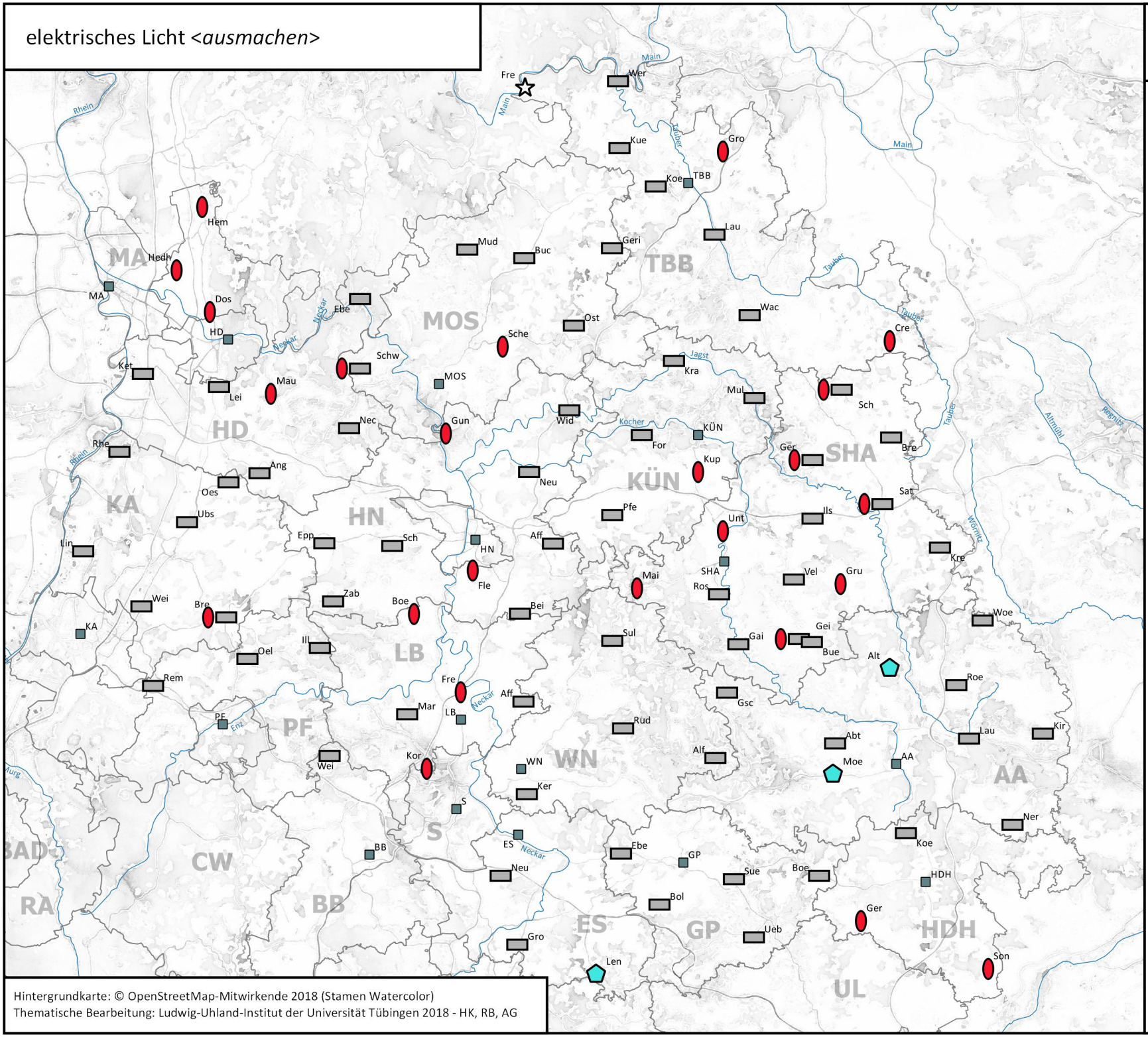

Legende

- ausmachen
- ausschalten
- löschen
- ausknipsen

- Kreisstadt

Hintergrundkarte: © OpenStreetMap-Mitwirkende 2018 (Stamen Watercolor)
Thematische Bearbeitung: Ludwig-Uhland-Institut der Universität Tübingen 2018 - HK, RB, AG

Keine Belege bei den Kurzaufnahmen.

<*Kleiderschrank*>

Karten-Nr. V/64
Fragebuch-Nr. 30.27

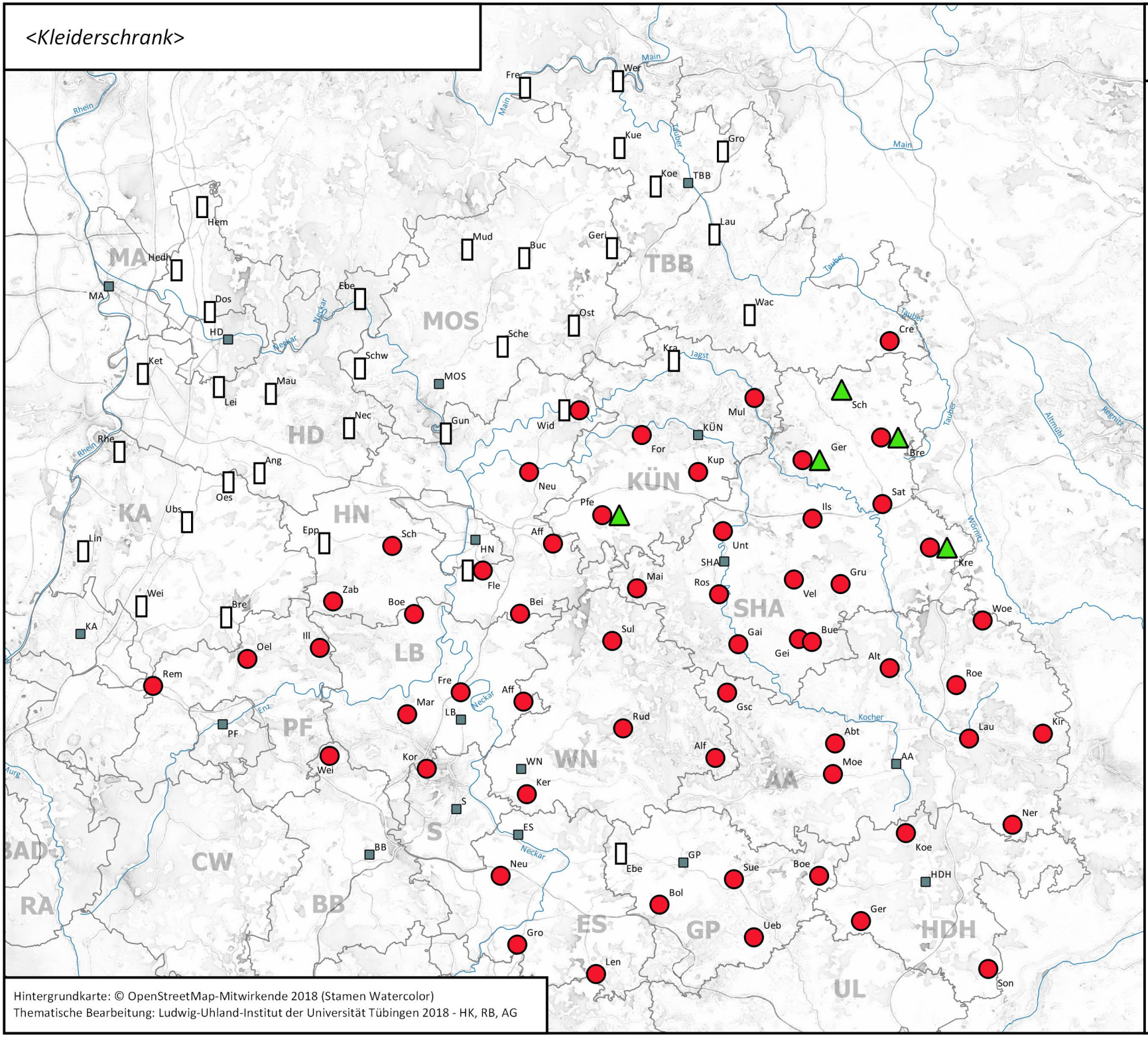

Hintergrundkarte: © OpenStreetMap-Mitwirkende 2018 (Stamen Watercolor)
Thematische Bearbeitung: Ludwig-Uhland-Institut der Universität Tübingen 2018 - HK, RB, AG

Keine Belege bei den Kurzaufnahmen.

<Vorhängeschloss>

Karten-Nr. V/65
Fragebuch-Nr. 30.13

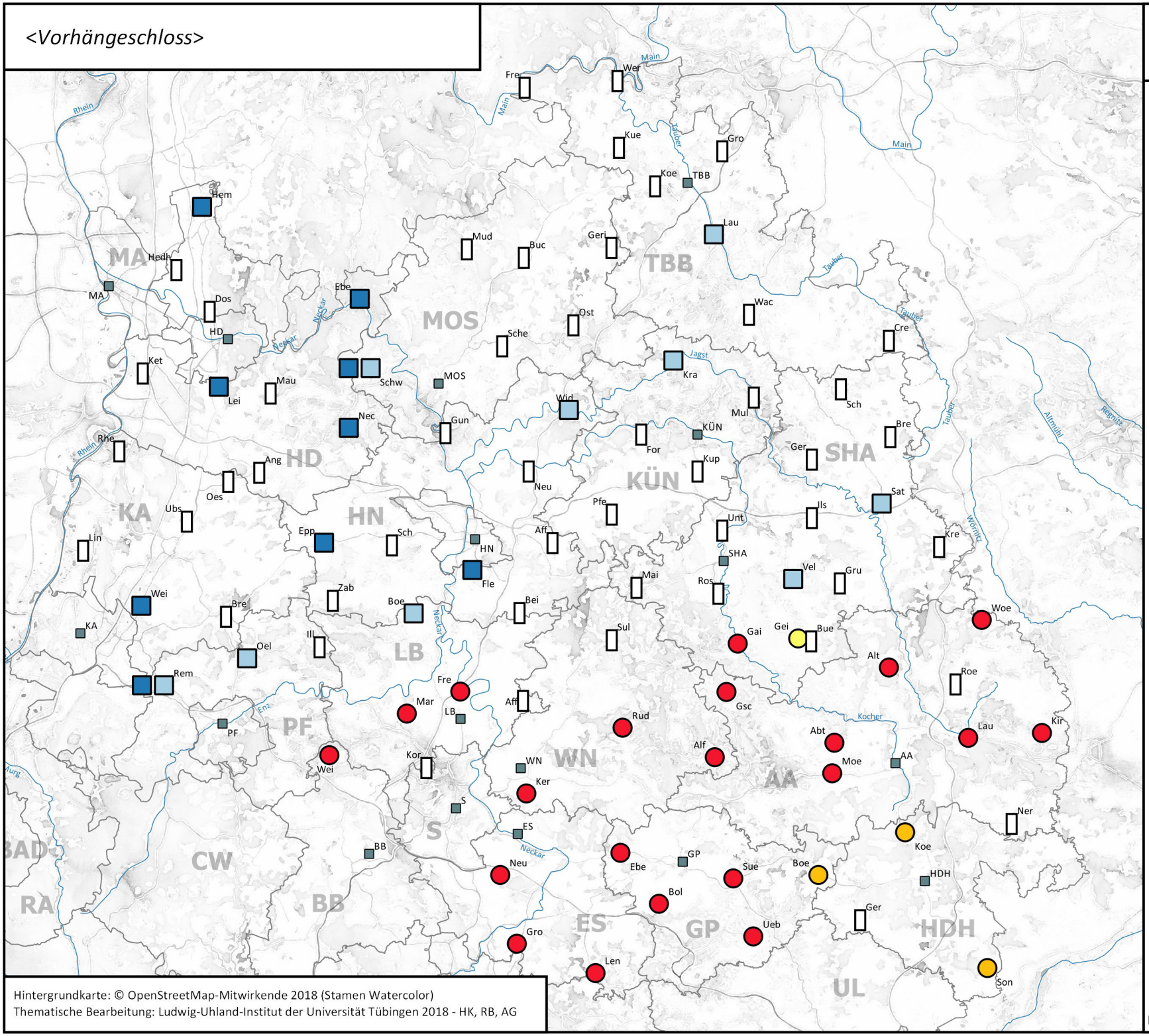

Legende

- Schloss
- Vorhängeschloss
- Hängeschloss
- Markschloss
- Malenschloss
- Maderschloss, Madenschloss
- Kreisstadt

Keine Belege bei den Kurzaufnahmen.

Hintergrundkarte: © OpenStreetMap-Mitwirkende 2018 (Stamen Watercolor)
Thematische Bearbeitung: Ludwig-Uhland-Institut der Universität Tübingen 2018 - HK, RB, AG

<*Türklinke*>

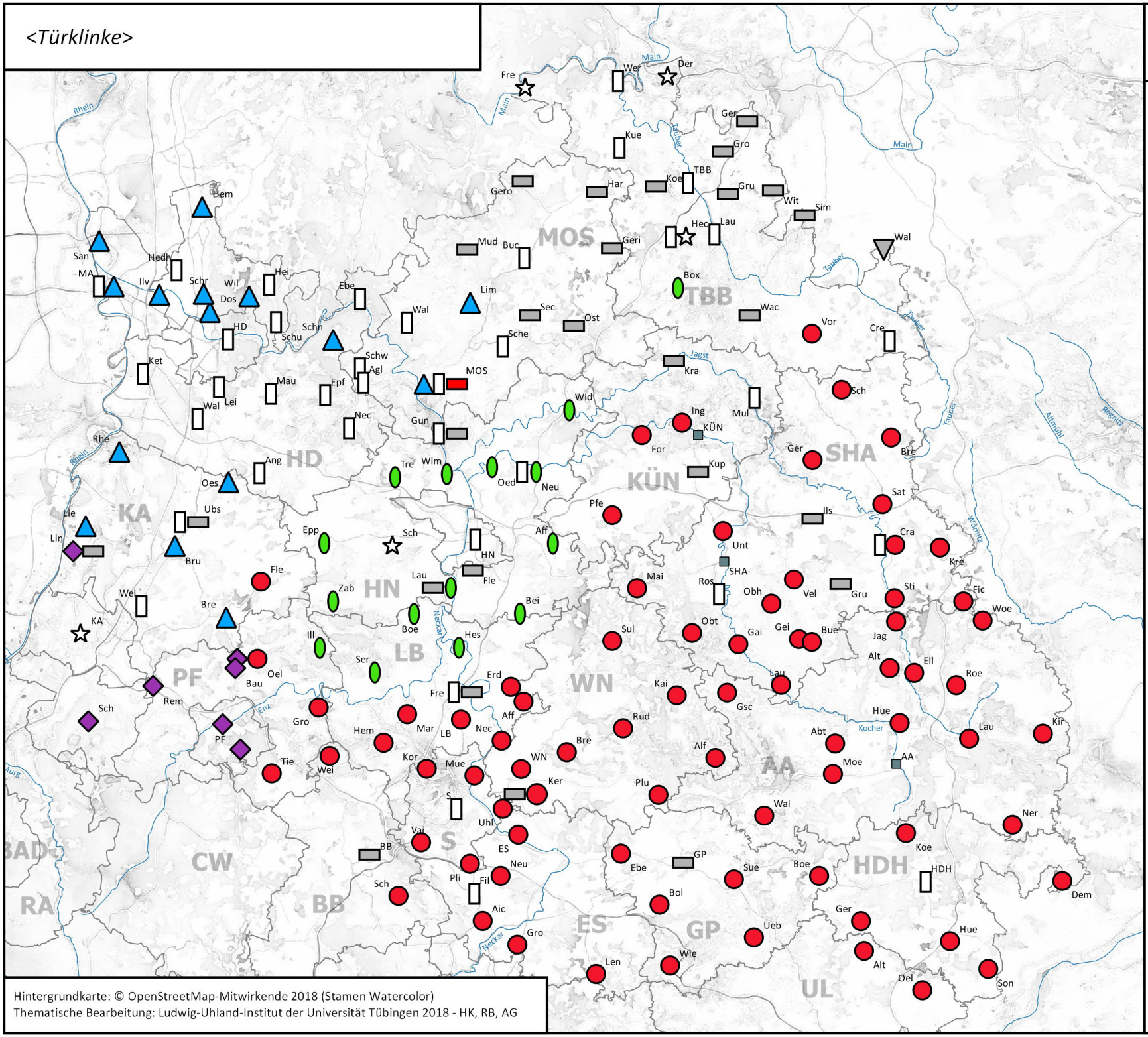

Karten-Nr. V/66
Fragebuch-Nr. 30.7

Legende

- Klinke
- Griff
- Drücker
- Falle
- Schlinge
- Schnalle
- Schnäpper
- einzelne Bezeichnungen

- Kreisstadt

Hintergrundkarte: © OpenStreetMap-Mitwirkende 2018 (Stamen Watercolor)
Thematische Bearbeitung: Ludwig-Uhland-Institut der Universität Tübingen 2018 - HK, RB, AG

Karten-Nr. V/67
Fragebuch-Nr. 28.51

Legende

- Federbett
- Deckbett
- Decke
- Bettdecke
- Zudecke
- Pfülben

- Kreisstadt
- ! Siehe Kommentar

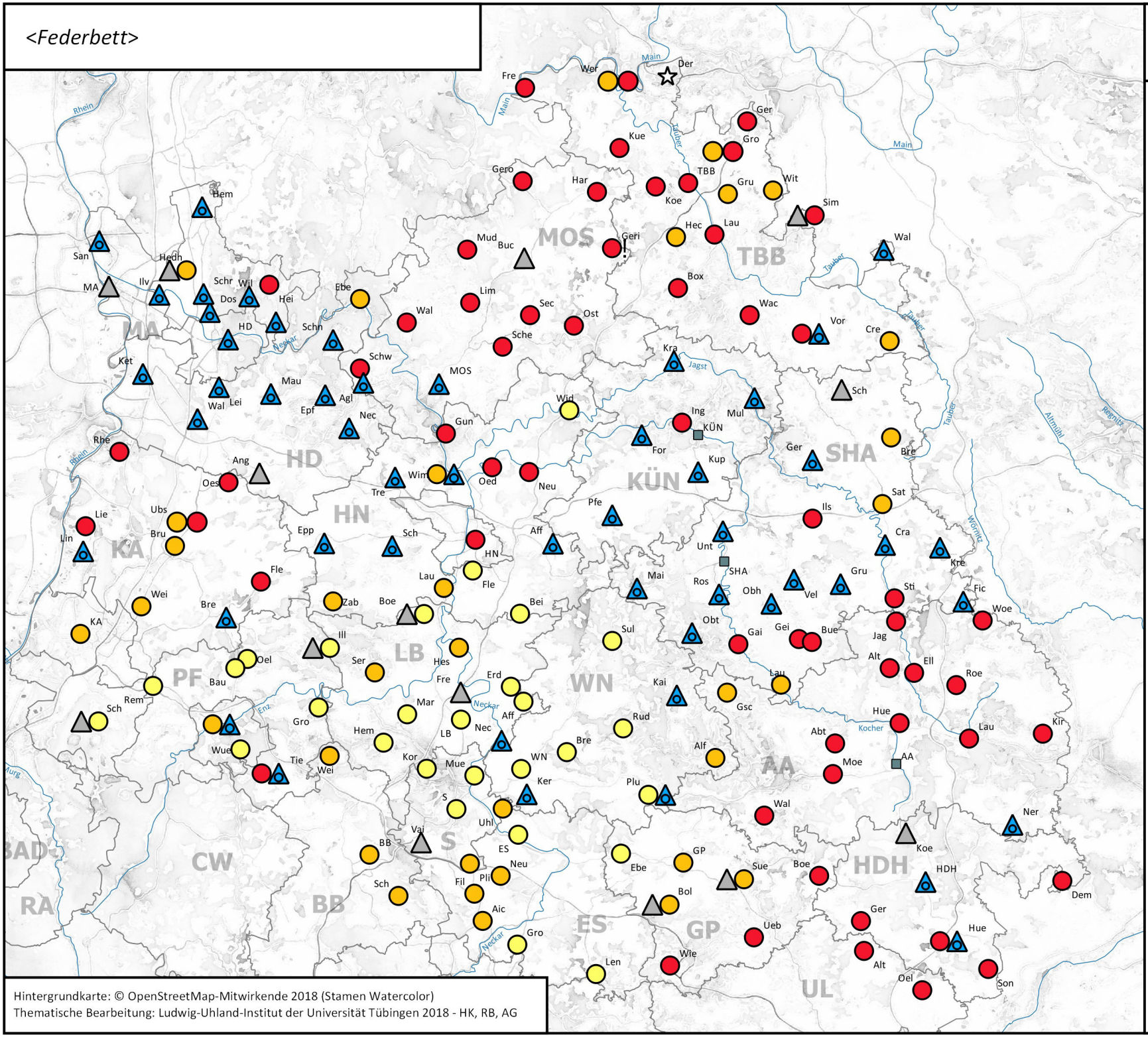

Hintergrundkarte: © OpenStreetMap-Mitwirkende 2018 (Stamen Watercolor)
Thematische Bearbeitung: Ludwig-Uhland-Institut der Universität Tübingen 2018 - HK, RB, AG

<*Kopfkissen*>

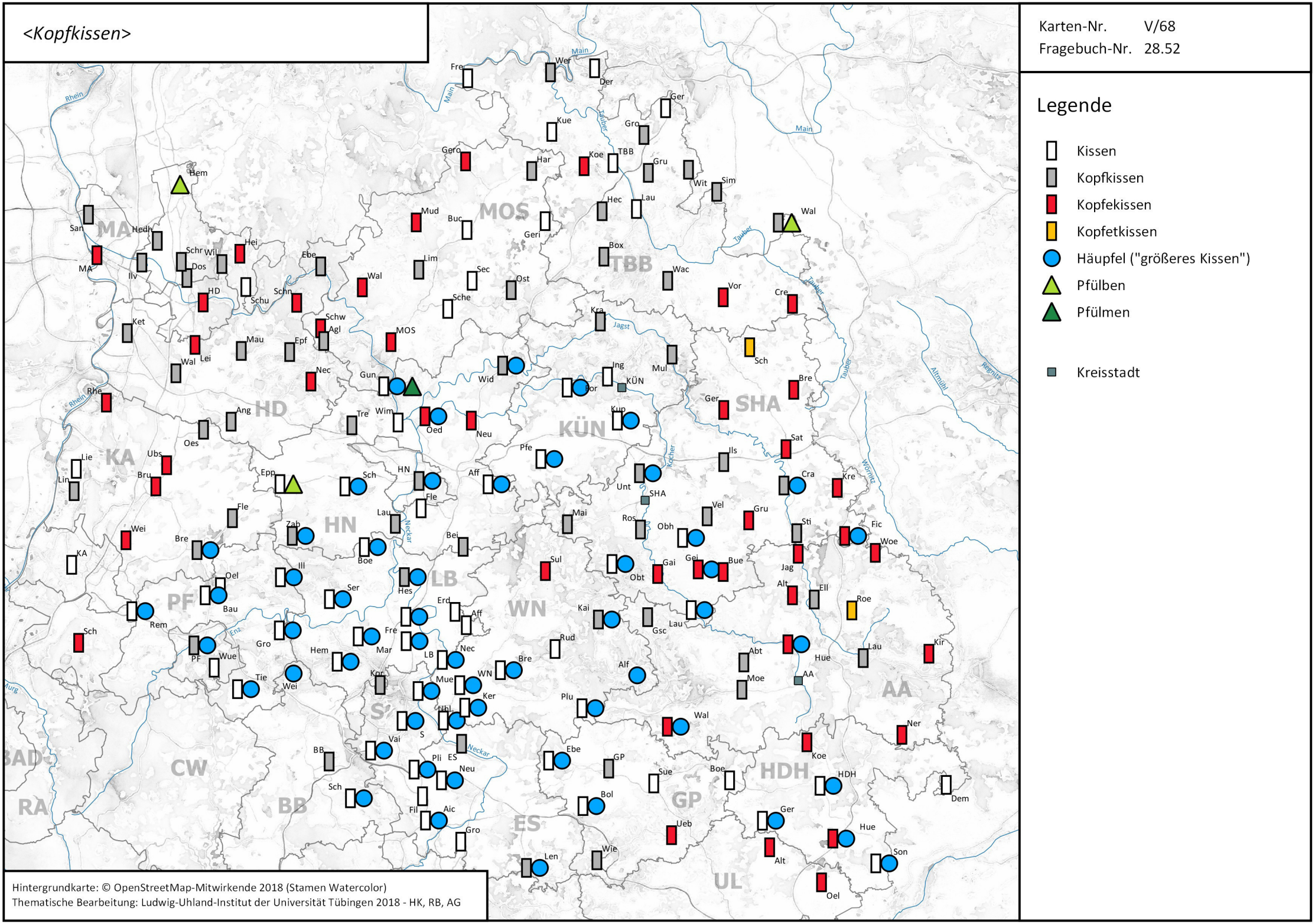

Hintergrundkarte: © OpenStreetMap-Mitwirkende 2018 (Stamen Watercolor)
Thematische Bearbeitung: Ludwig-Uhland-Institut der Universität Tübingen 2018 - HK, RB, AG

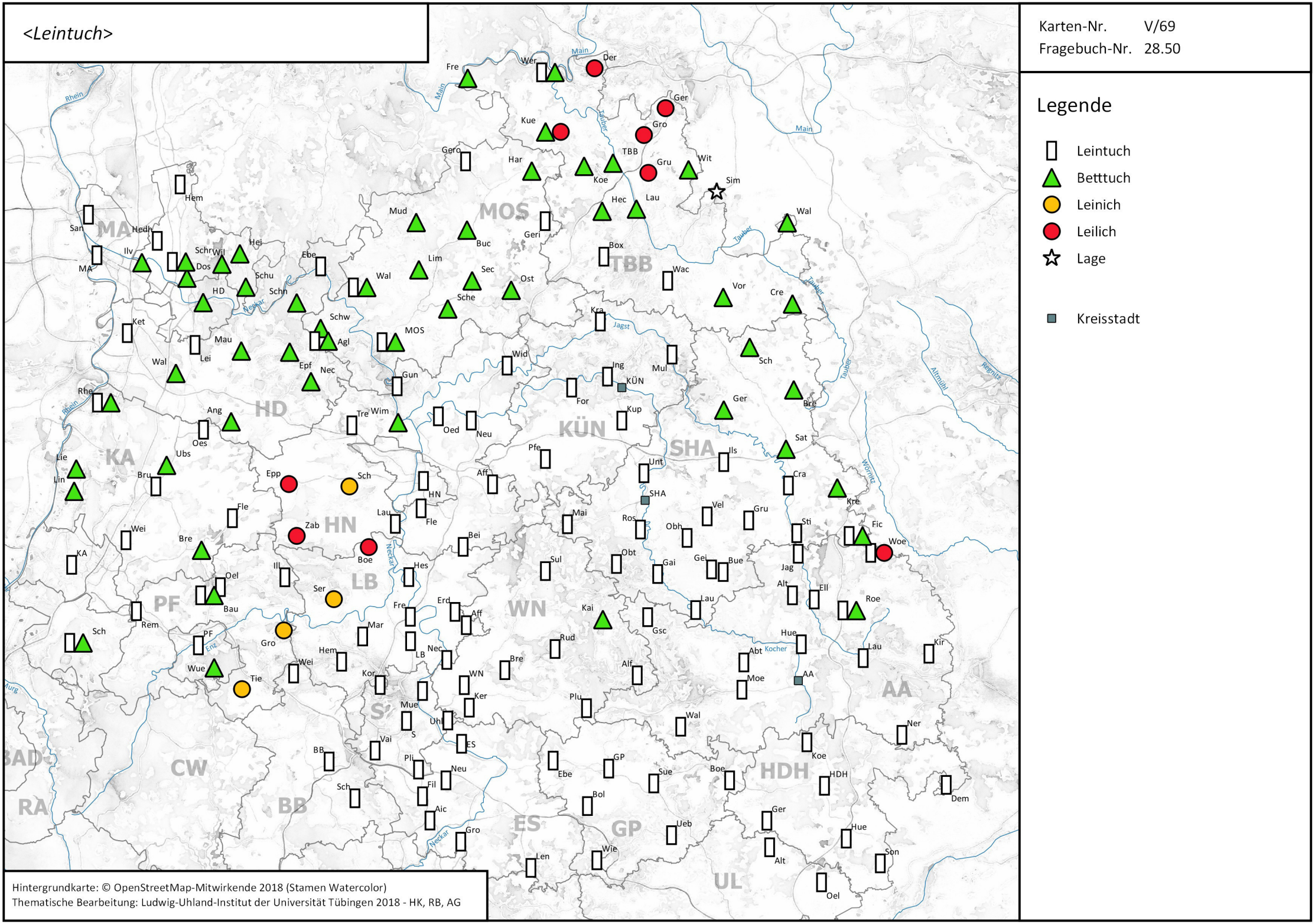
<Leintuch>
Karten-Nr. V/69
Fragebuch-Nr. 28.50
Legende
Leintuch
Betttuch
Leinich
Leilich
Lage
Kreisstadt
Hintergrundkarte: © OpenStreetMap-Mitwirkende 2018 (Stamen Watercolor)
Thematische Bearbeitung: Ludwig-Uhland-Institut der Universität Tübingen 2018 - HK, RB, AG

<wollene Decke>

Karten-Nr. V/70
Fragebuch-Nr. 28.53

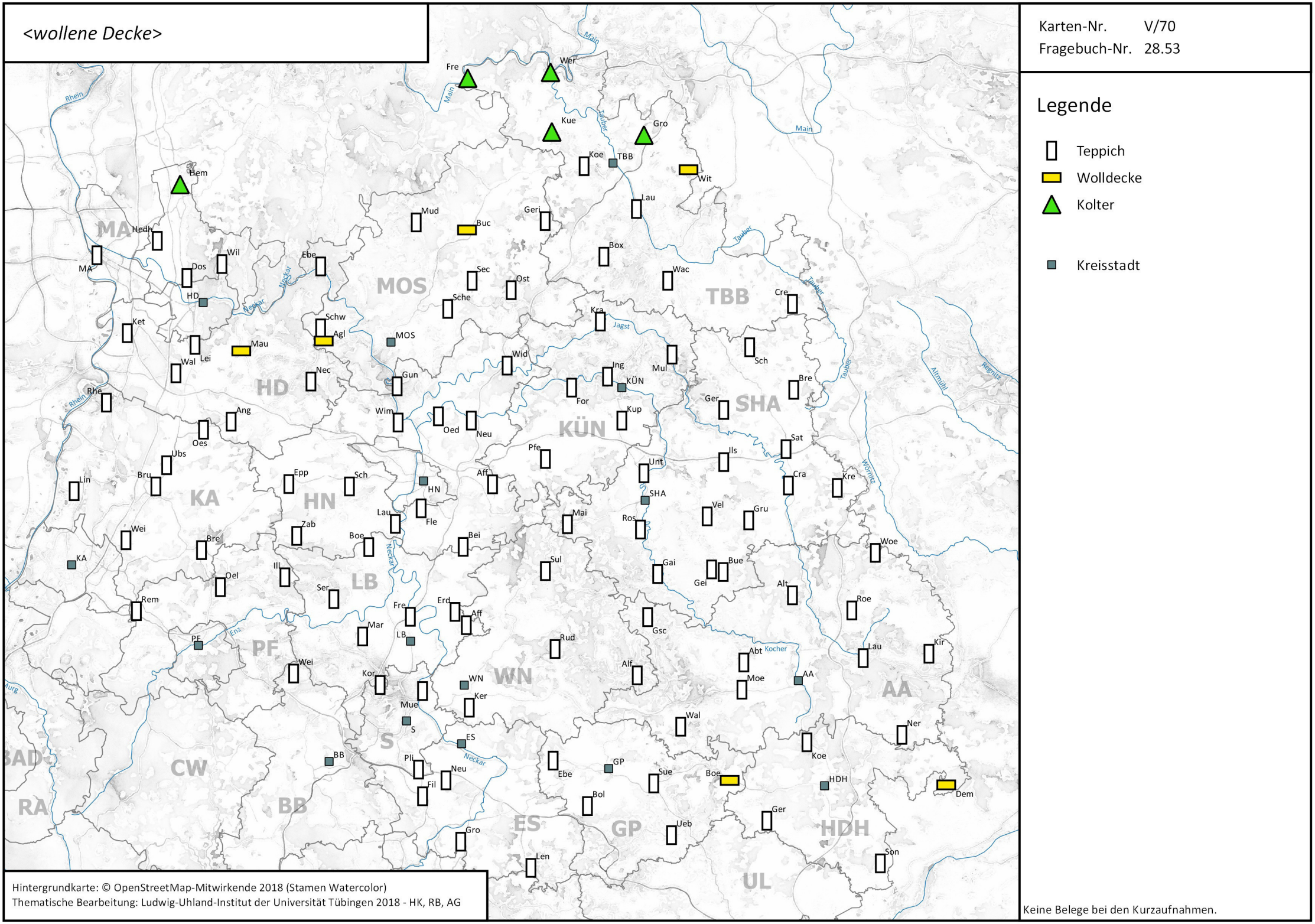

Hintergrundkarte: © OpenStreetMap-Mitwirkende 2018 (Stamen Watercolor)
Thematische Bearbeitung: Ludwig-Uhland-Institut der Universität Tübingen 2018 - HK, RB, AG

Keine Belege bei den Kurzaufnahmen.

<erste Mahlzeit am Tag einnehmen>

Karten-Nr. V/71
Fragebuch-Nr. 31.1

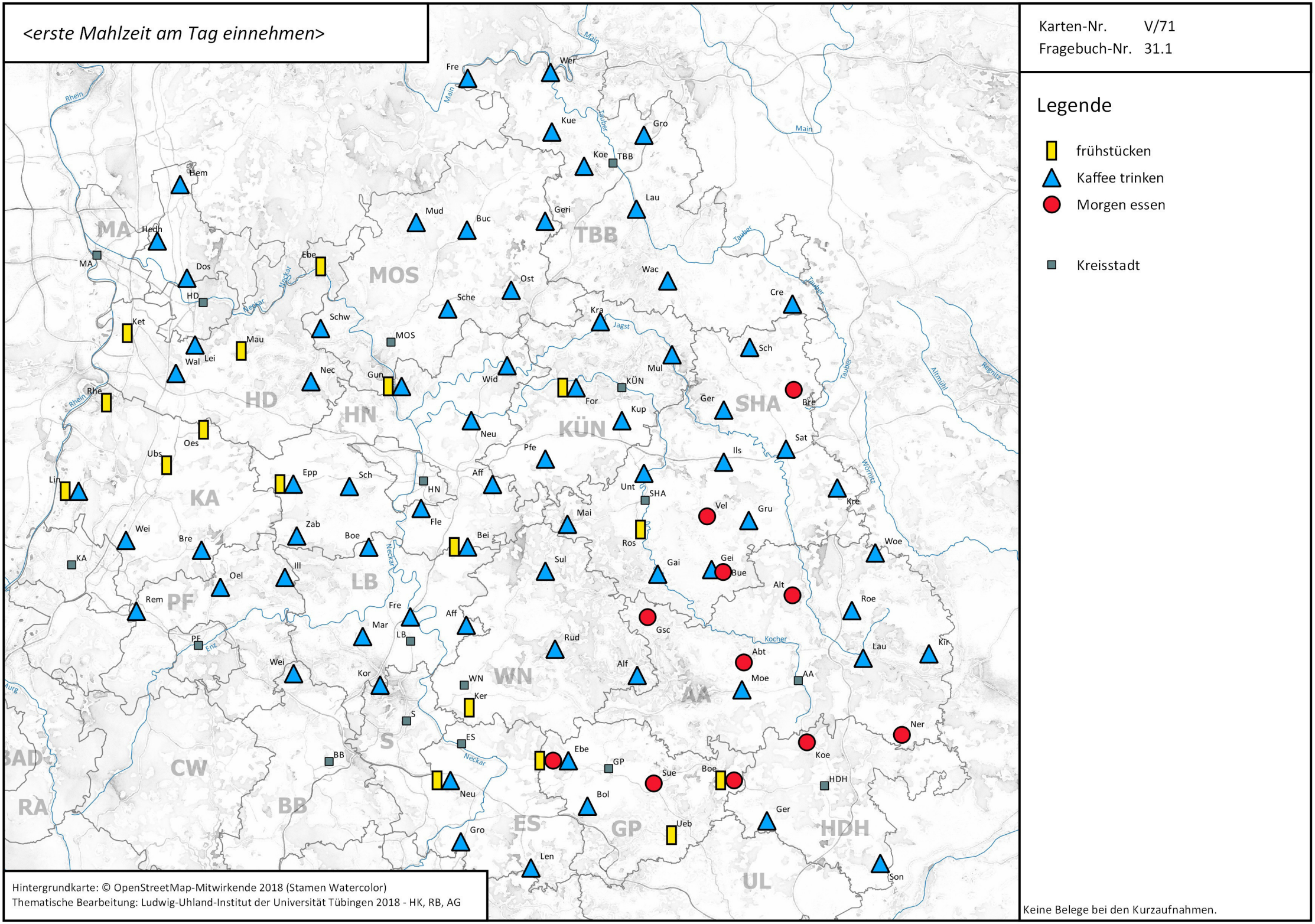

Hintergrundkarte: © OpenStreetMap-Mitwirkende 2018 (Stamen Watercolor)
Thematische Bearbeitung: Ludwig-Uhland-Institut der Universität Tübingen 2018 - HK, RB, AG

Keine Belege bei den Kurzaufnahmen.

<Abendessen>
Karten-Nr. V/72
Fragebuch-Nr. 31.5
Legende
Abendessen
Abendbrot
Nachtessen
Vesper
einzelne Bezeichnung
Kreisstadt
Keine Belege bei den Kurzaufnahmen.
Zur Bedeutung bei Doppelbelegen siehe Kommentar.
Hintergrundkarte: © OpenStreetMap-Mitwirkende 2018 (Stamen Watercolor)
Thematische Bearbeitung: Ludwig-Uhland-Institut der Universität Tübingen 2018 - HK, RB, AG

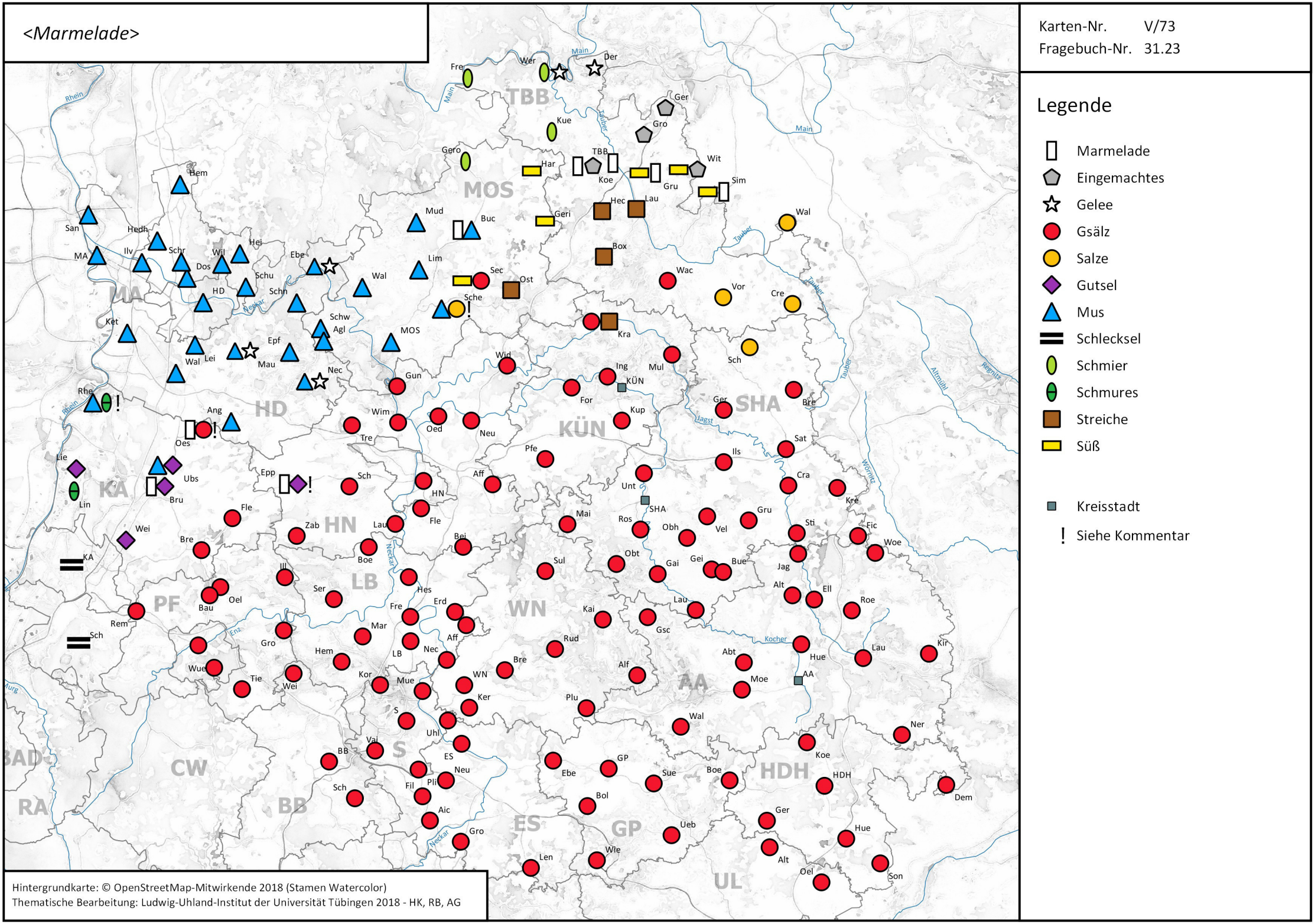
<Marmelade>
Karten-Nr. V/73
Fragebuch-Nr. 31.23
Legende
Marmelade
Eingemachtes
Gelee
Gsälz
Salze
Gutsel
Mus
Schlecksel
Schmier
Schmures
Streiche
Süß
Kreisstadt
! Siehe Kommentar
Hintergrundkarte: © OpenStreetMap-Mitwirkende 2018 (Stamen Watercolor)
Thematische Bearbeitung: Ludwig-Uhland-Institut der Universität Tübingen 2018 - HK, RB, AG

<Weihnachtsfrüchtebrot>

Karten-Nr. V/74
Fragebuch-Nr. 31.24

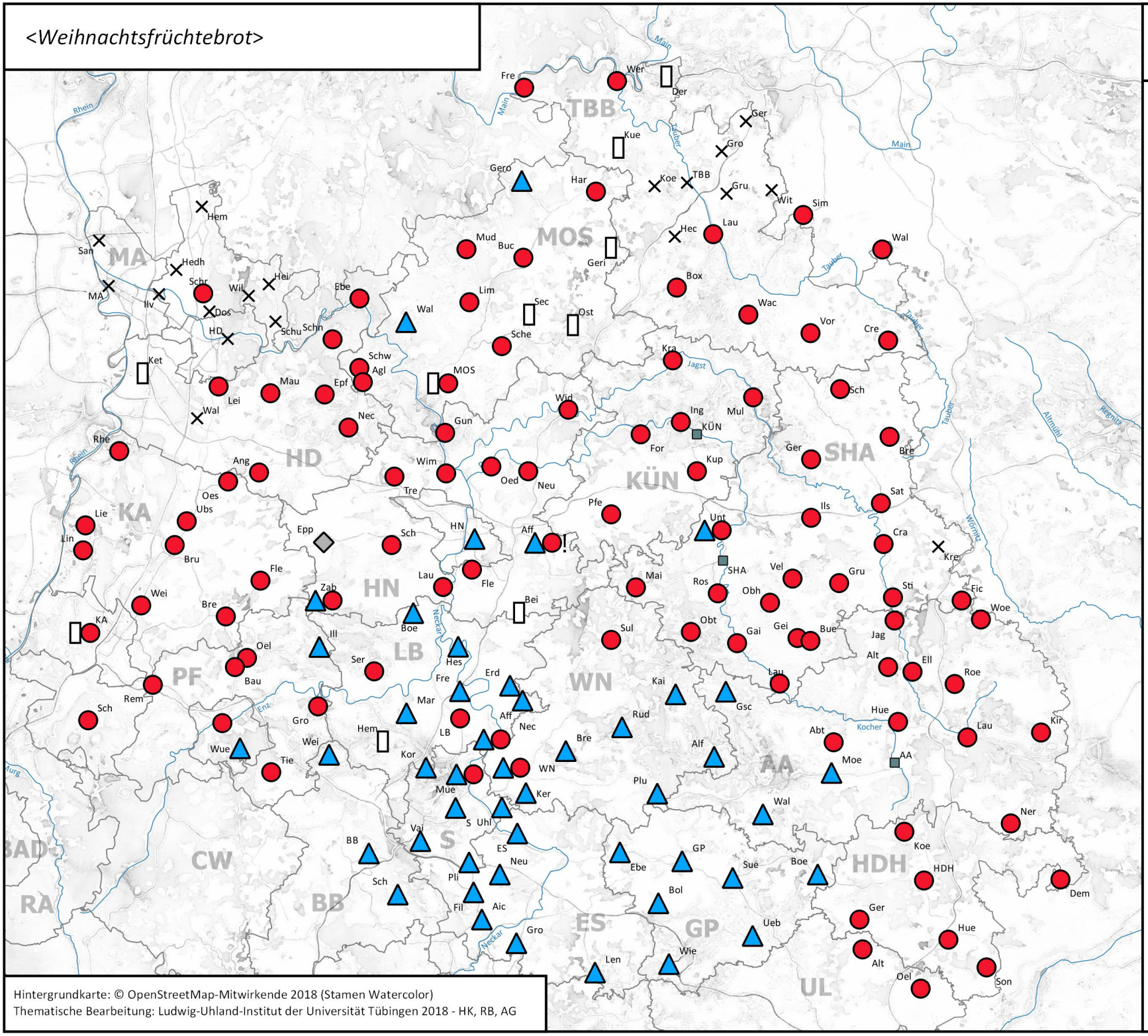

Legende

- Früchtebrot
- Hutzelbrot
- Schnitzbrot
- Beleg unsicher: Siehe Kommentar
- nicht gemacht
- Kreisstadt
- ! Siehe Kommentar

Hintergrundkarte: © OpenStreetMap-Mitwirkende 2018 (Stamen Watercolor)
Thematische Bearbeitung: Ludwig-Uhland-Institut der Universität Tübingen 2018 - HK, RB, AG

<Weihnachtsgebäck>
Karten-Nr. V/75
Fragebuch-Nr. 31.26
Legende
Plätzlein
Brötlein
(Zucker)Döckelein
Zuckerlein
Gutselein
Laiblein
Kreisstadt
Hintergrundkarte: © OpenStreetMap-Mitwirkende 2018 (Stamen Watercolor)
Thematische Bearbeitung: Ludwig-Uhland-Institut der Universität Tübingen 2018 - HK, RB, AG
Zur Endung des Diminutivs siehe III/2.3.1-2

<*Flachkuchen*>

Karten-Nr. V/76
Fragebuch-Nr. 31.25

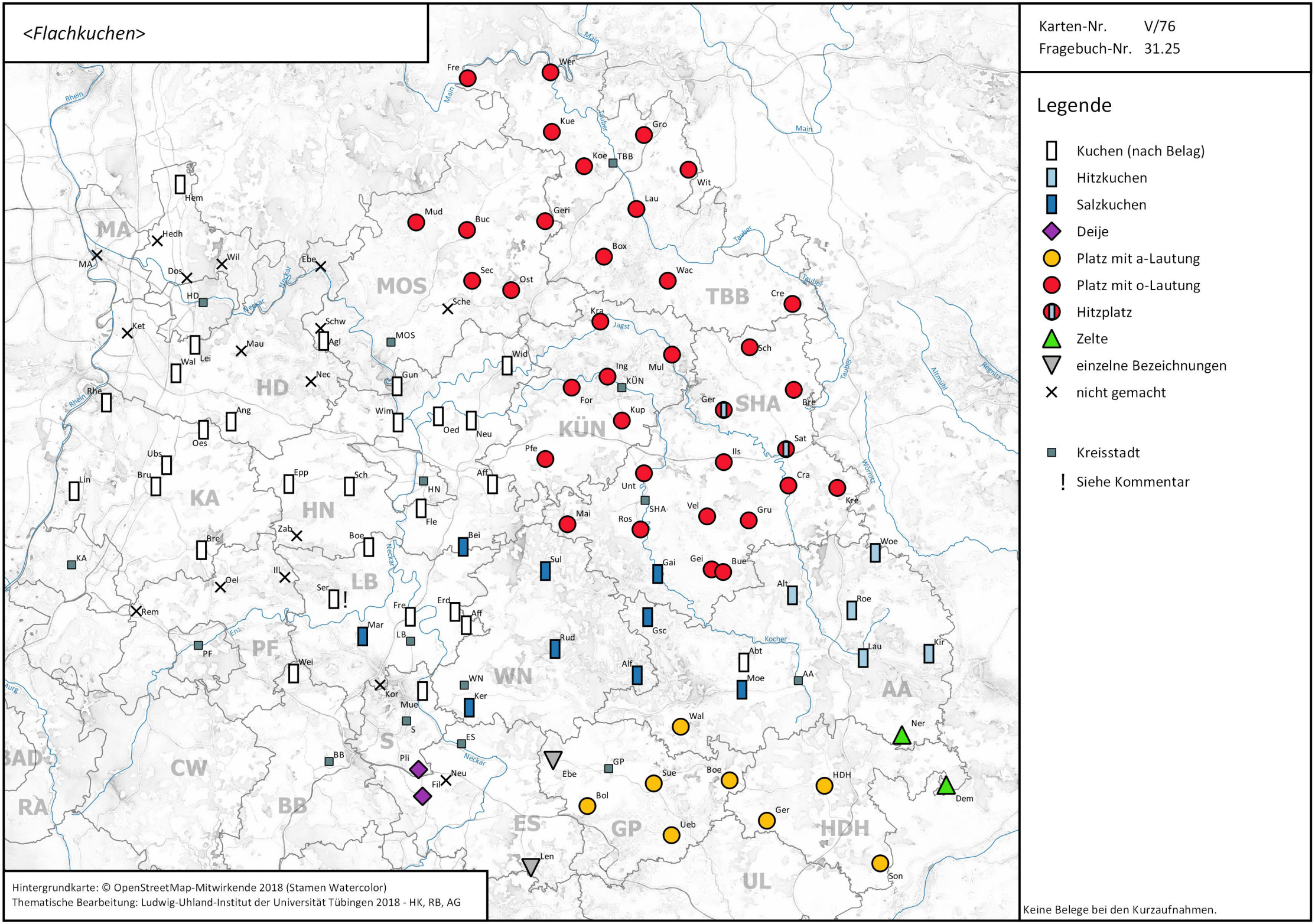

Hintergrundkarte: © OpenStreetMap-Mitwirkende 2018 (Stamen Watercolor)
Thematische Bearbeitung: Ludwig-Uhland-Institut der Universität Tübingen 2018 - HK, RB, AG

Keine Belege bei den Kurzaufnahmen.

<Pfannenkuchen>

Karten-Nr. V/77
Fragebuch-Nr. 31.27

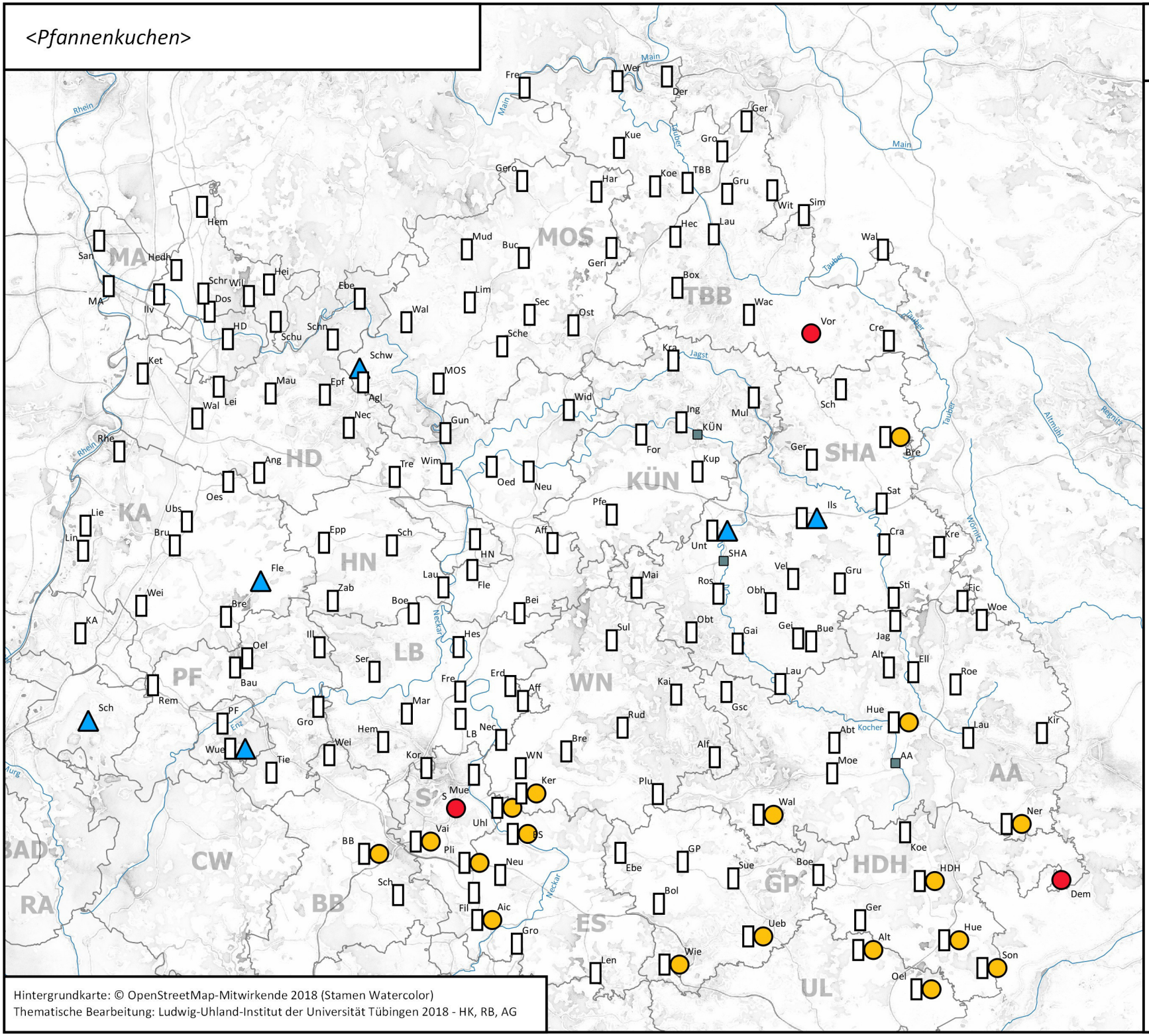

Legende

- Pfannenkuchen
- Flädlein
- Flädlein (dünne Pfannenkuchen)
- Omelett
- Kreisstadt

Hintergrundkarte: © OpenStreetMap-Mitwirkende 2018 (Stamen Watercolor)
Thematische Bearbeitung: Ludwig-Uhland-Institut der Universität Tübingen 2018 - HK, RB, AG

<zerstoßener Pfannenkuchen>

Karten-Nr. V/78
Fragebuch-Nr. 31.28

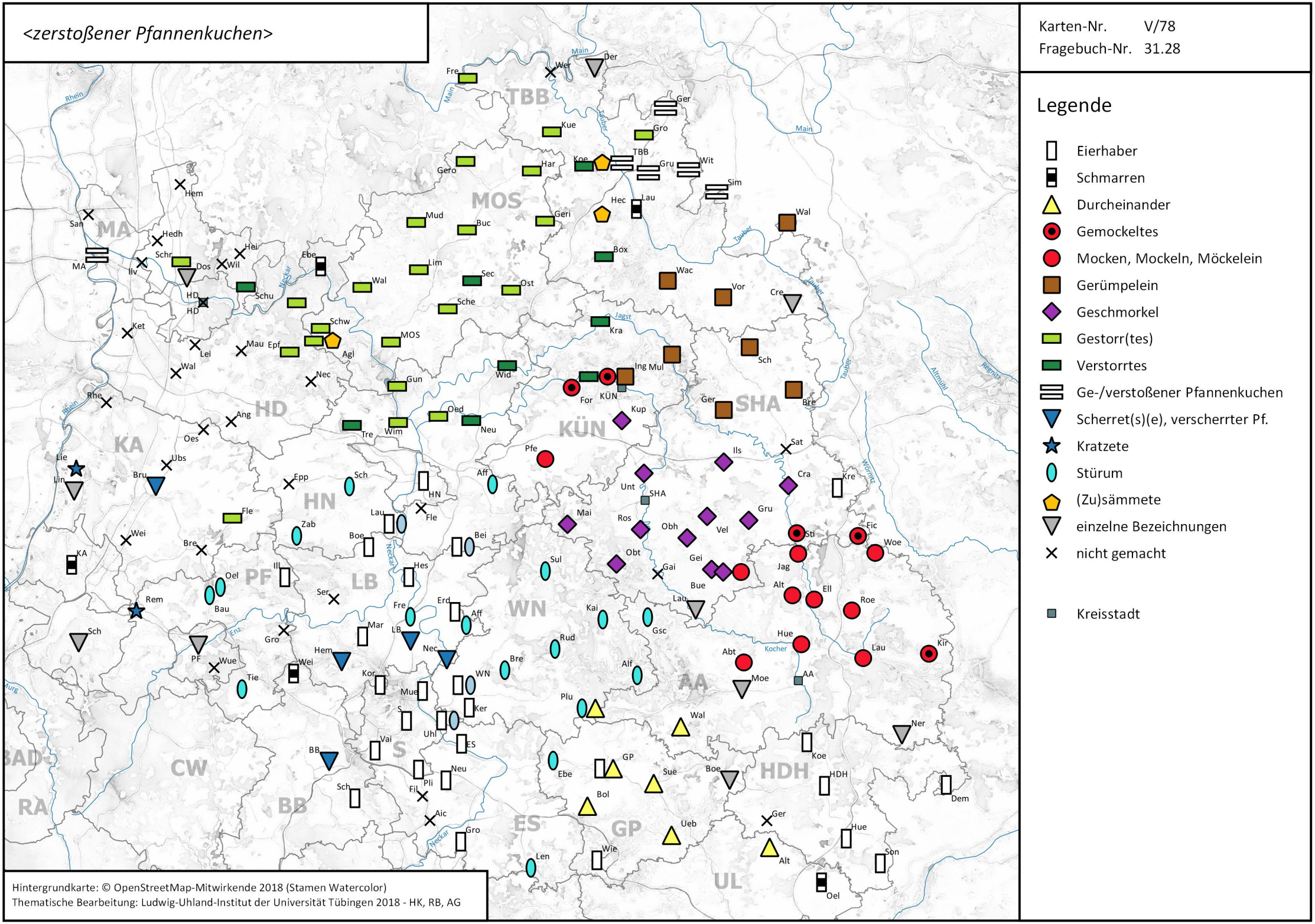

Hintergrundkarte: © OpenStreetMap-Mitwirkende 2018 (Stamen Watercolor)
Thematische Bearbeitung: Ludwig-Uhland-Institut der Universität Tübingen 2018 - HK, RB, AG

<*fad*> (Suppe)

Karten-Nr. V/79
Fragebuch-Nr. 31.32

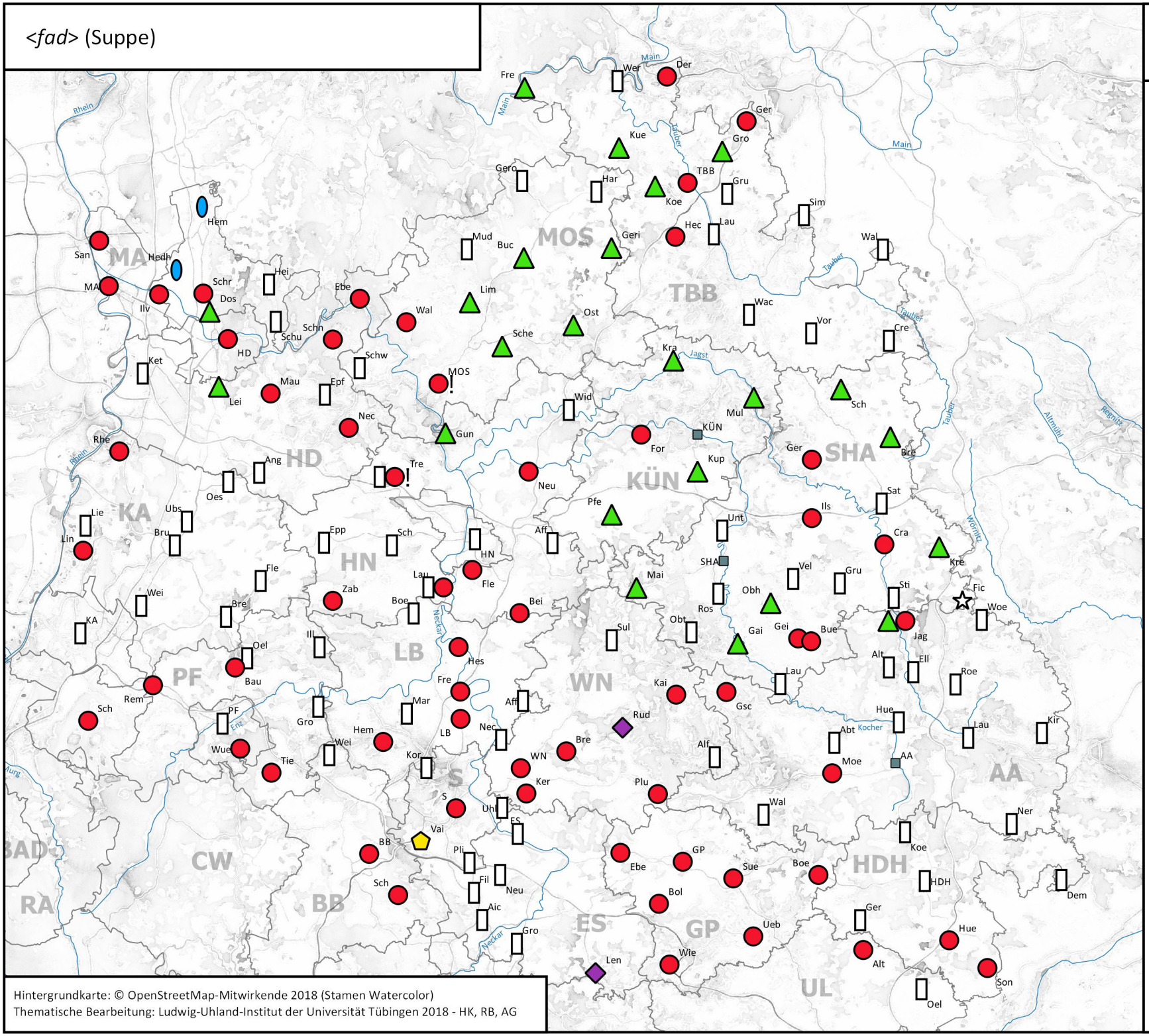

Legende

- fad
- läppig
- lau
- leise
- taub
- tonlos
- öde

- Kreisstadt
- ! Siehe Kommentar

Hintergrundkarte: © OpenStreetMap-Mitwirkende 2018 (Stamen Watercolor)
Thematische Bearbeitung: Ludwig-Uhland-Institut der Universität Tübingen 2018 - HK, RB, AG

<Bratkartoffeln>

Karten-Nr. V/80
Fragebuch-Nr. 31.43

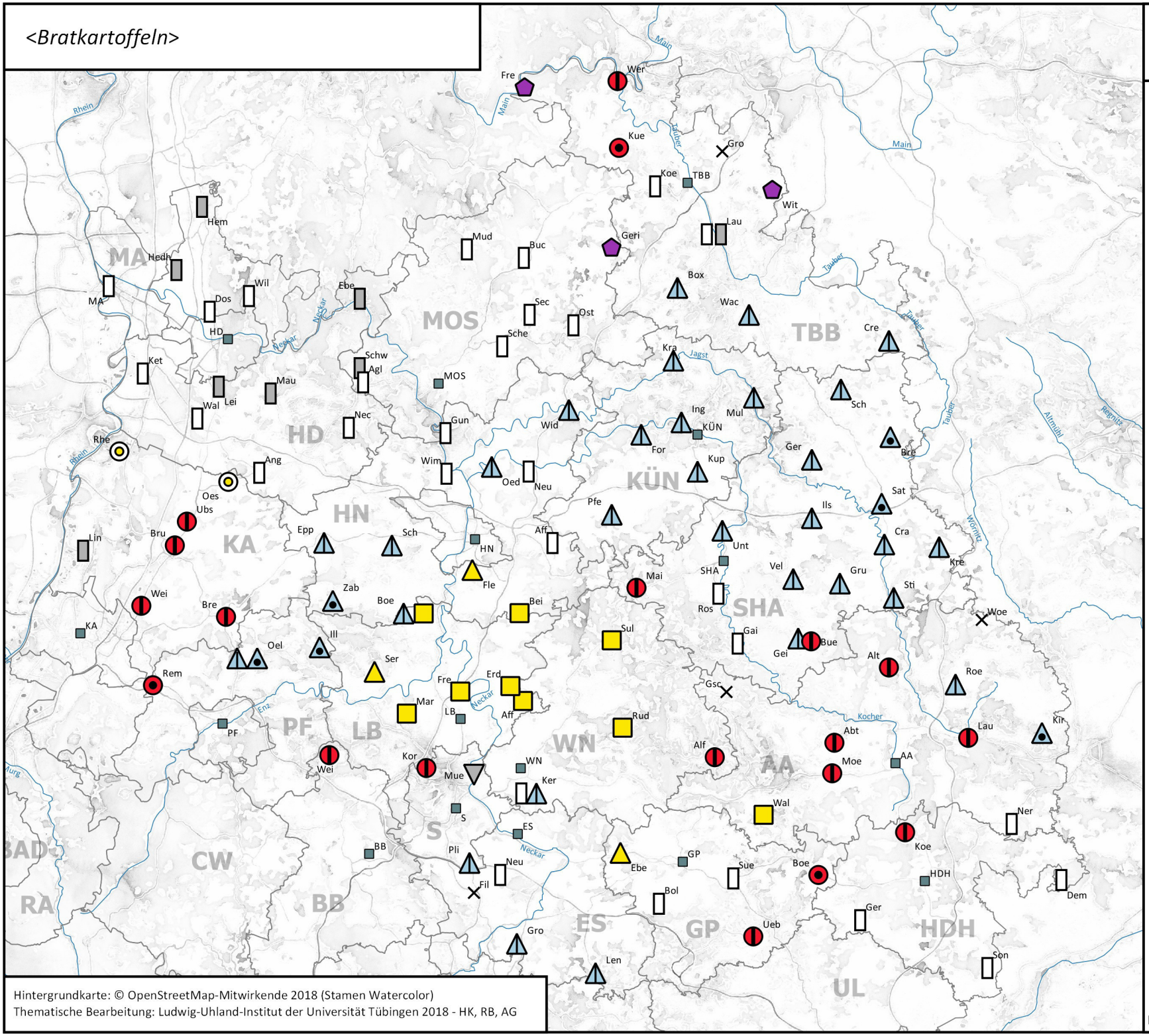

Legende

- geröstete Kartoffeln / Bratkartoffeln
- Geröstete
- geröstete Grundbirnen
- gebratene Grundbirnen
- gebrätelte Grundbirnen
- geröstete Erdbirnen
- gebratene Erdbirnen
- gebräglete Erdbirnen
- Brägele
- Schäufele
- einzelne Bezeichnungen
- nicht gemacht
- Kreisstadt

Keine Belege bei den Kurzaufnahmen.

Hintergrundkarte: © OpenStreetMap-Mitwirkende 2018 (Stamen Watercolor)
Thematische Bearbeitung: Ludwig-Uhland-Institut der Universität Tübingen 2018 - HK, RB, AG

<*Papiertüte*> für den Einkauf

Karten-Nr. V/81
Fragebuch-Nr. 31.51

Legende

- Tute
- Gucke
- Hutte
- Kreisstadt
- ! Siehe Kommentar

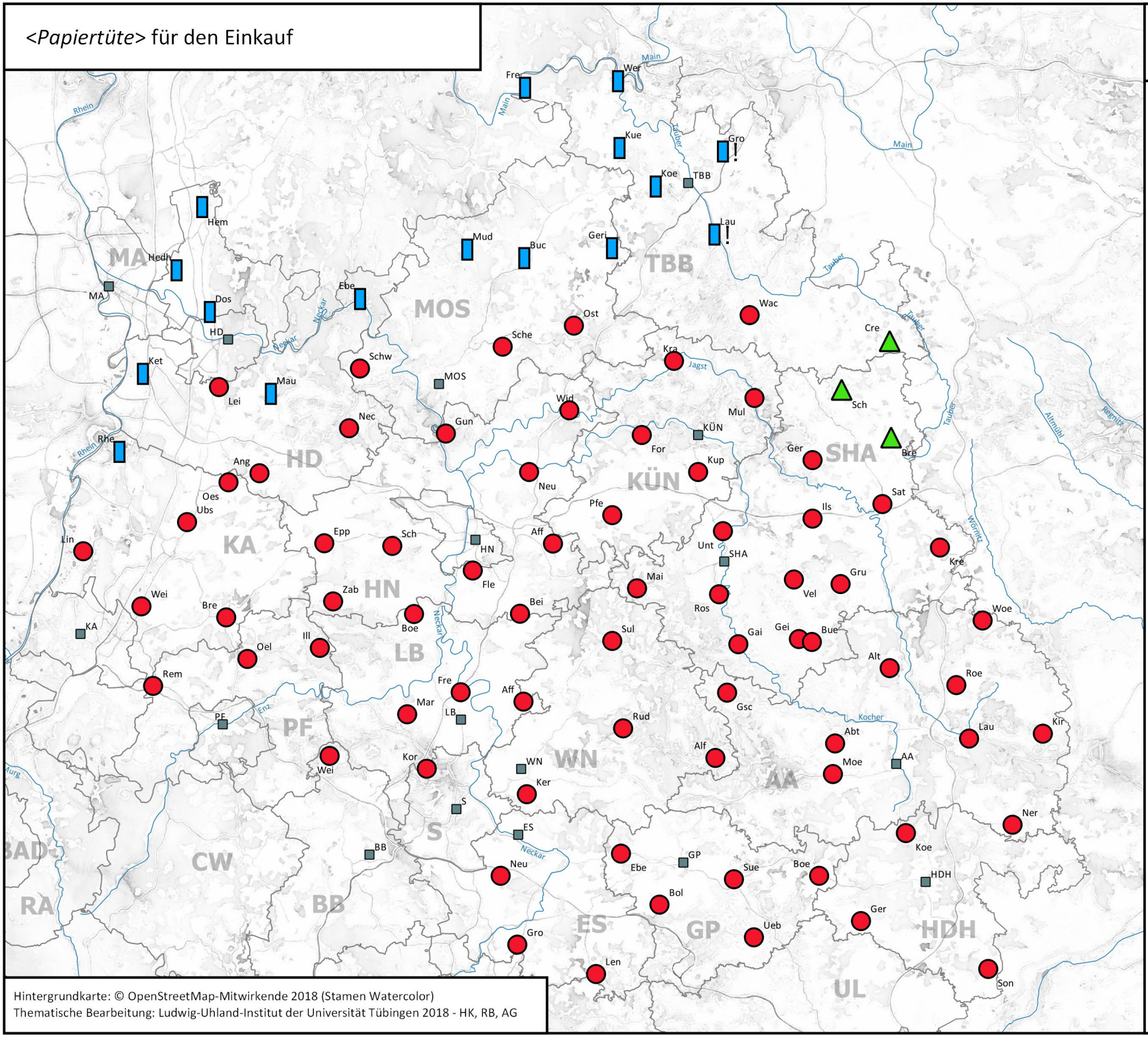

Hintergrundkarte: © OpenStreetMap-Mitwirkende 2018 (Stamen Watercolor)
Thematische Bearbeitung: Ludwig-Uhland-Institut der Universität Tübingen 2018 - HK, RB, AG

Keine Belege bei den Kurzaufnahmen.

<Bonbons>
Karten-Nr. V/82
Fragebuch-Nr. 31.52
Legende
Bonbonlein
Gutselein
Zuckerlein
Kreisstadt
! Siehe Kommentar
Hintergrundkarte: © OpenStreetMap-Mitwirkende 2018 (Stamen Watercolor)
Thematische Bearbeitung: Ludwig-Uhland-Institut der Universität Tübingen 2018 - HK, RB, AG
Keine Belege bei den Kurzaufnahmen.
Zur Endung des Diminutivs siehe III/2.3.1-2

<*Fleischküchlein*>

Karten-Nr. V/83
Fragebuch-Nr. 31.59

Legende

- Fleischküchlein
- Frikadellen
- Kreisstadt

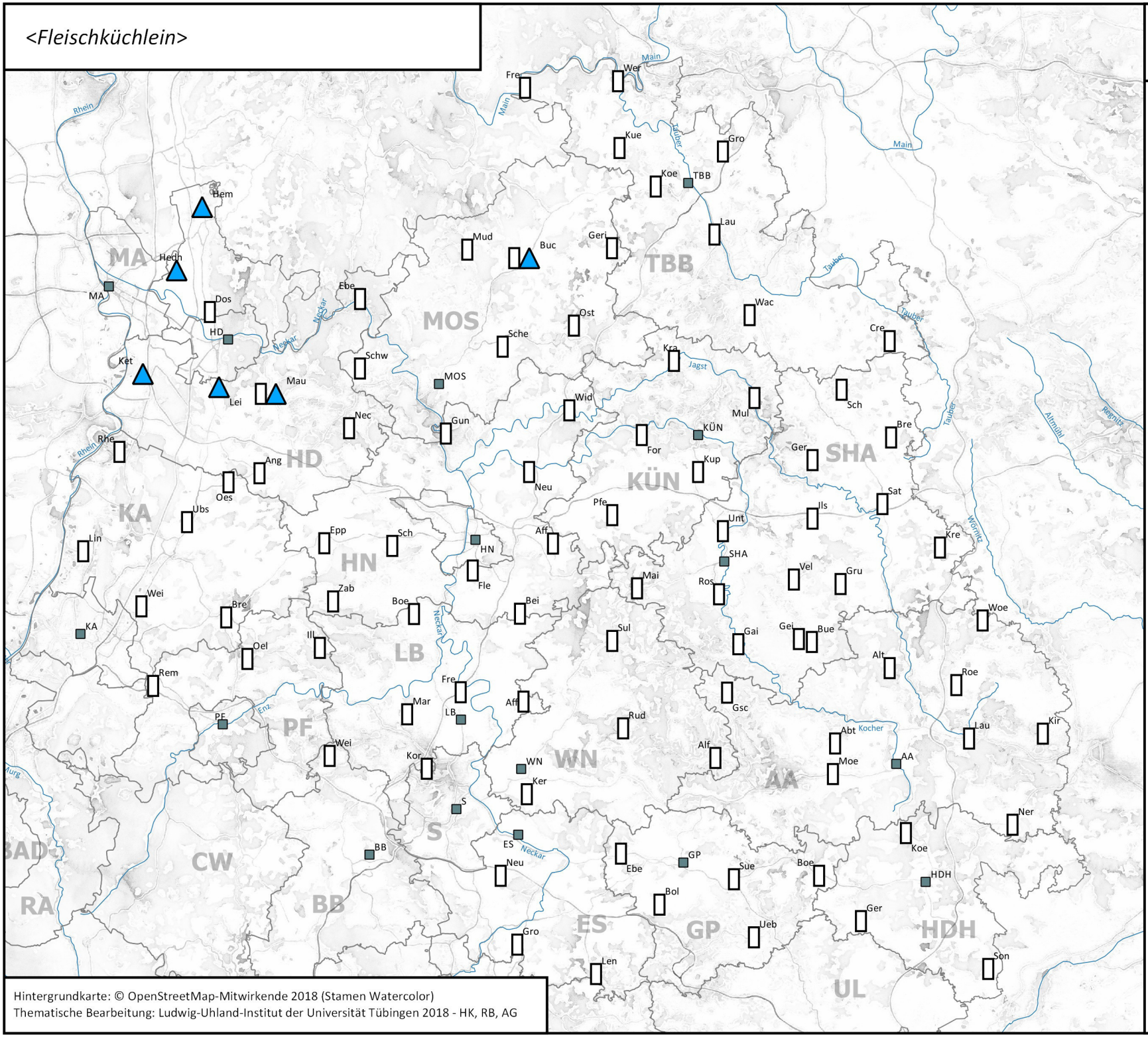

Hintergrundkarte: © OpenStreetMap-Mitwirkende 2018 (Stamen Watercolor)
Thematische Bearbeitung: Ludwig-Uhland-Institut der Universität Tübingen 2018 - HK, RB, AG

Keine Belege bei den Kurzaufnahmen.

ältere Bezeichnung für den Vater

Karten-Nr. V/84
Fragebuch-Nr. 33.1

Legende

- Vater
- Bába
- Bábe
- Kreisstadt

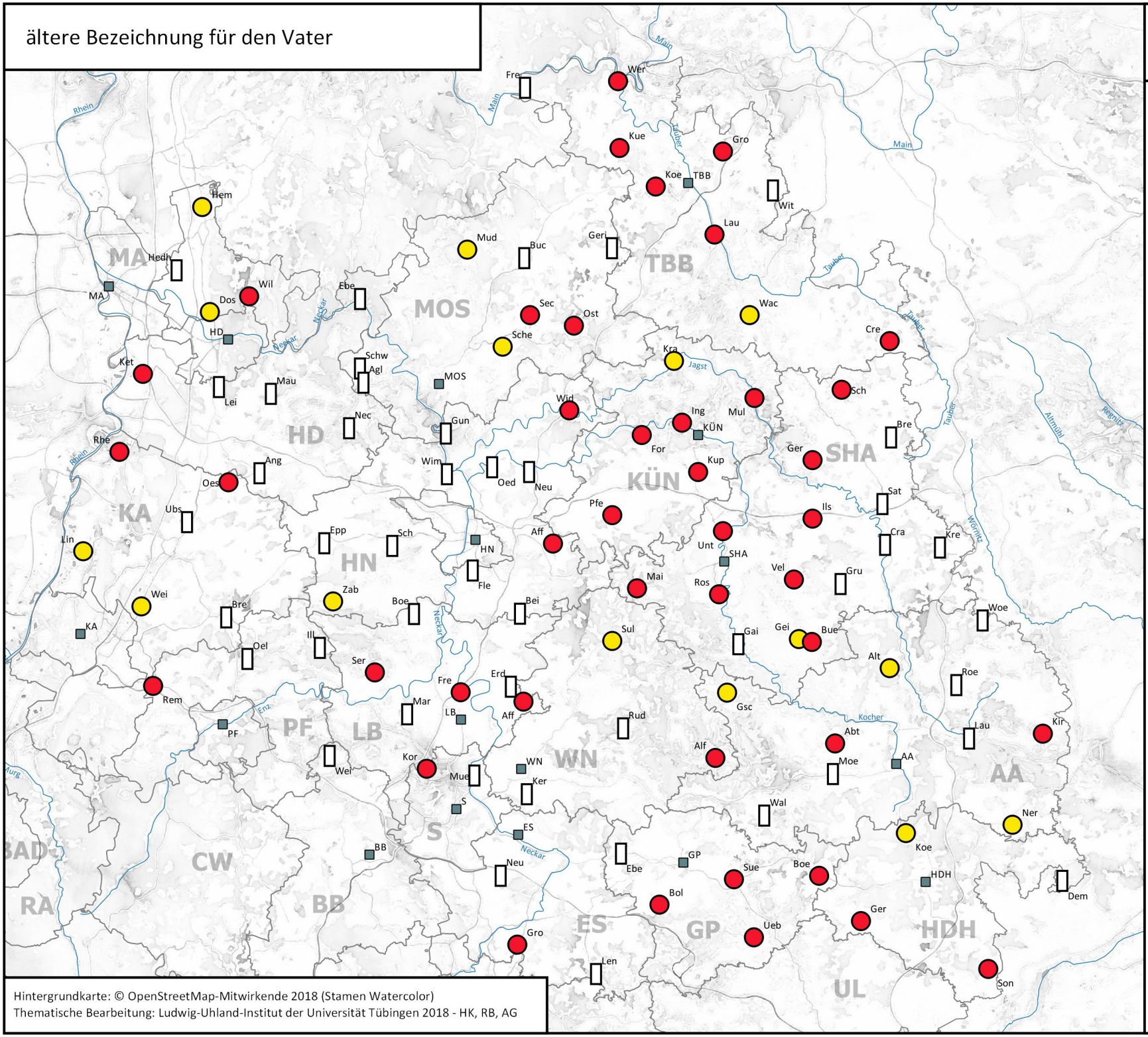

Hintergrundkarte: © OpenStreetMap-Mitwirkende 2018 (Stamen Watercolor)
Thematische Bearbeitung: Ludwig-Uhland-Institut der Universität Tübingen 2018 - HK, RB, AG

Keine Belege bei den Kurzaufnahmen.

ältere Bezeichnung für die Mutter

Karten-Nr. V/85
Fragebuch-Nr. 33.5

Legende

- Mutter
- Máma
- Máme
- Kreisstadt

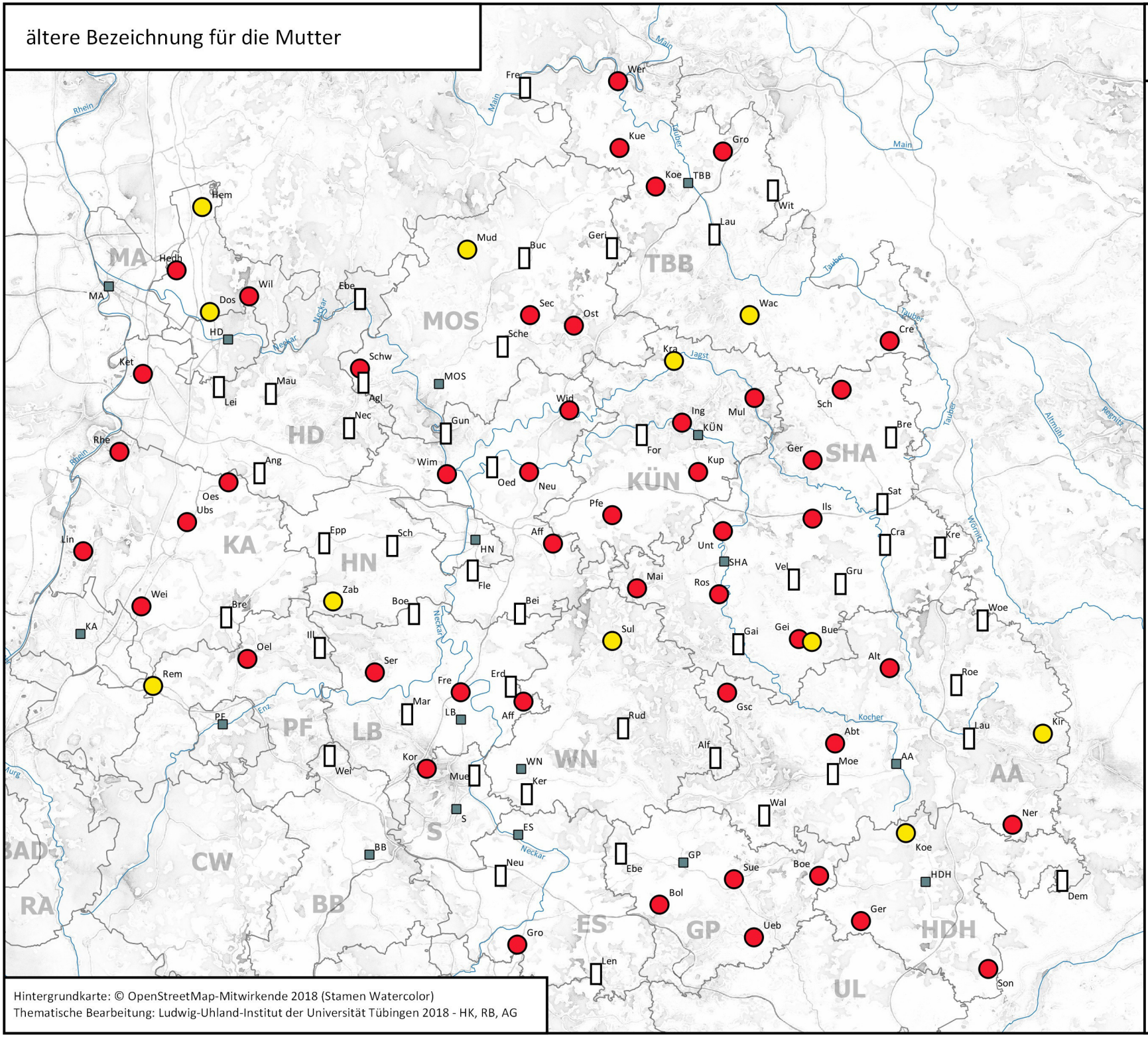

Hintergrundkarte: © OpenStreetMap-Mitwirkende 2018 (Stamen Watercolor)
Thematische Bearbeitung: Ludwig-Uhland-Institut der Universität Tübingen 2018 - HK, RB, AG

Keine Belege bei den Kurzaufnahmen.

ältere Bezeichnung für den Großvater

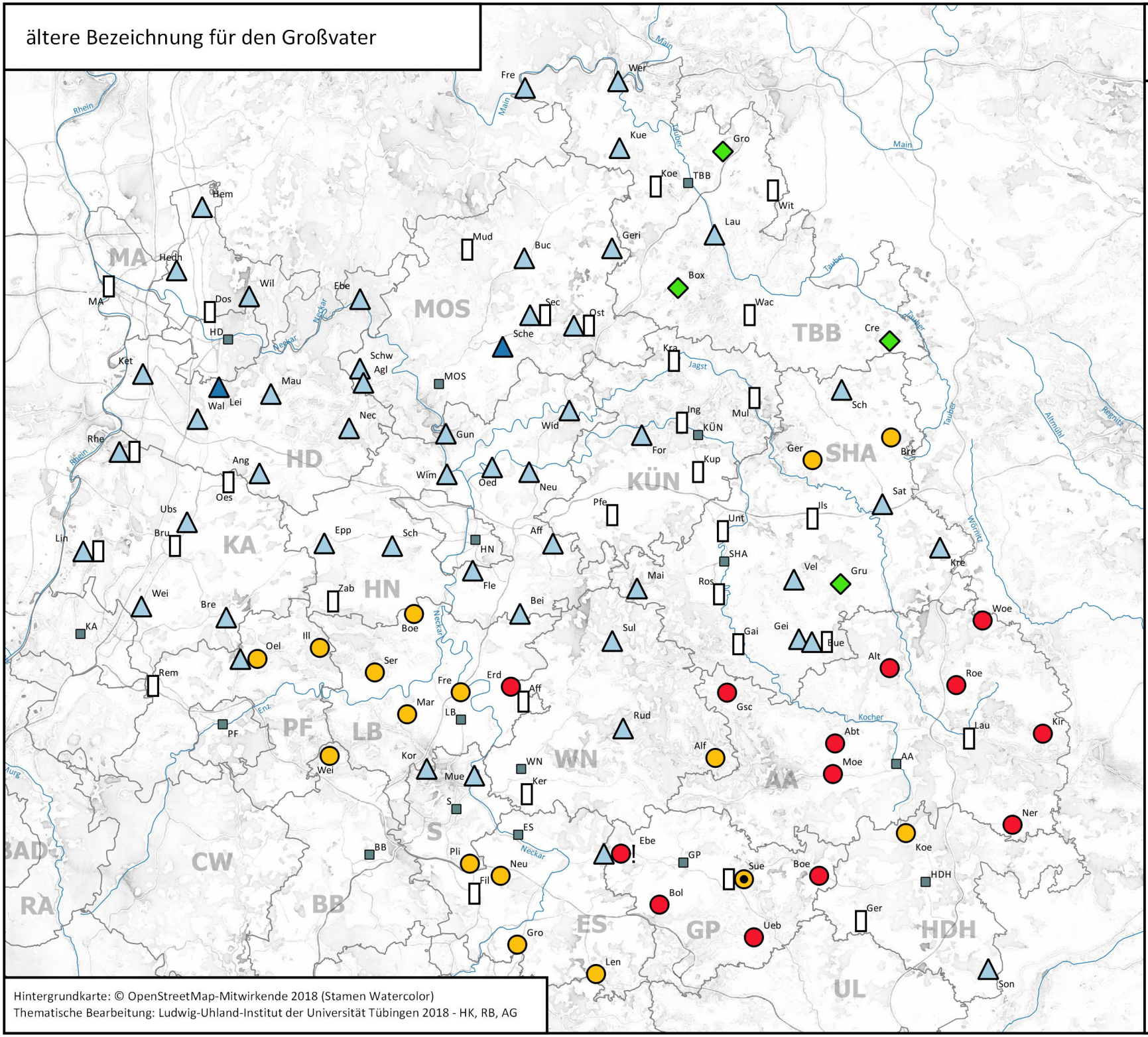

Karten-Nr. V/86
Fragebuch-Nr. 33.8

Legende

- Opa
- Großvater
- Altvater
- Ähnlein: Eele
- Ähne
- Ähne = Großonkel
- Herrlein
- Kreisstadt
- ! Siehe Kommentar

Hintergrundkarte: © OpenStreetMap-Mitwirkende 2018 (Stamen Watercolor)
Thematische Bearbeitung: Ludwig-Uhland-Institut der Universität Tübingen 2018 - HK, RB, AG

Keine Belege bei den Kurzaufnahmen.

ältere Bezeichnung für die Großmutter

Karten-Nr. V/87
Fragebuch-Nr. 33.10

Legende

- Oma
- Großmutter
- Altmutter
- Ahne
- Fraulein, n.
- Kreisstadt
- ! Siehe Kommentar

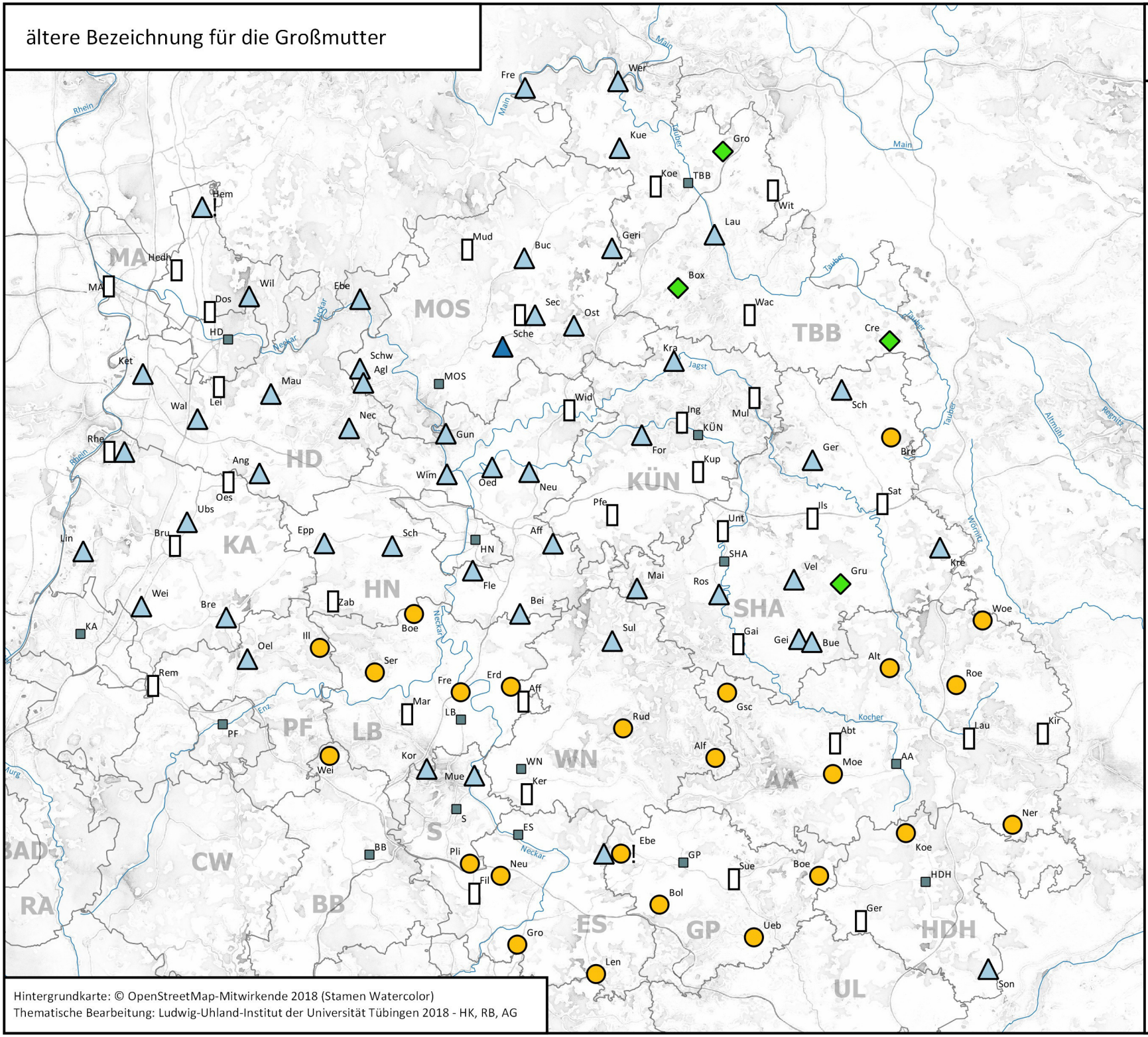

Hintergrundkarte: © OpenStreetMap-Mitwirkende 2018 (Stamen Watercolor)
Thematische Bearbeitung: Ludwig-Uhland-Institut der Universität Tübingen 2018 - HK, RB, AG

Keine Belege bei den Kurzaufnahmen.

ältere Bezeichnung für die Schwiegertochter

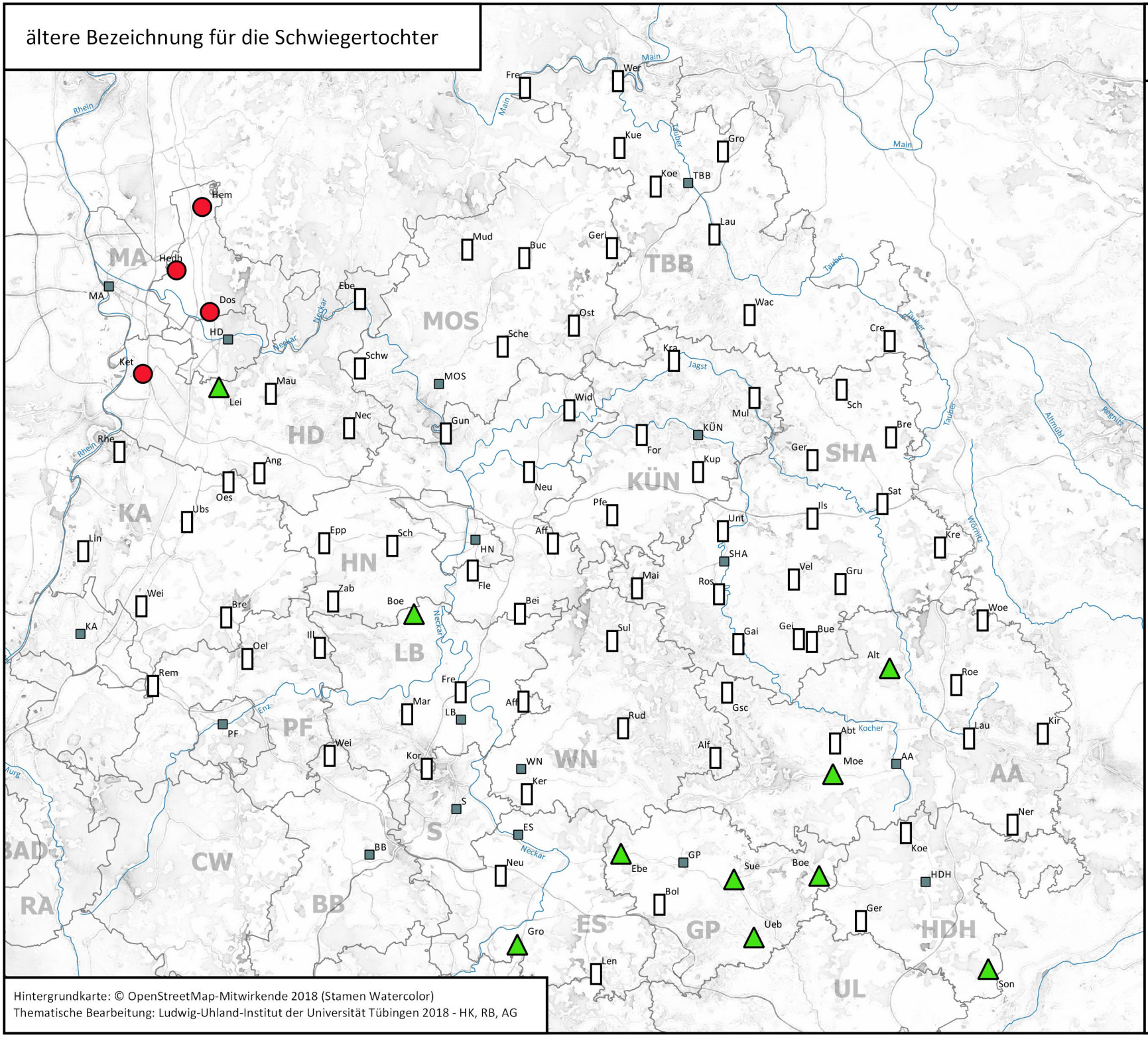

Karten-Nr. V/88
Fragebuch-Nr. 33.24

Legende

- Schwiegertochter
- Sohnsfrau
- Söhnerin
- Kreisstadt

Hintergrundkarte: © OpenStreetMap-Mitwirkende 2018 (Stamen Watercolor)
Thematische Bearbeitung: Ludwig-Uhland-Institut der Universität Tübingen 2018 - HK, RB, AG

Keine Belege bei den Kurzaufnahmen.

ältere Bezeichnung für den Schwiegersohn

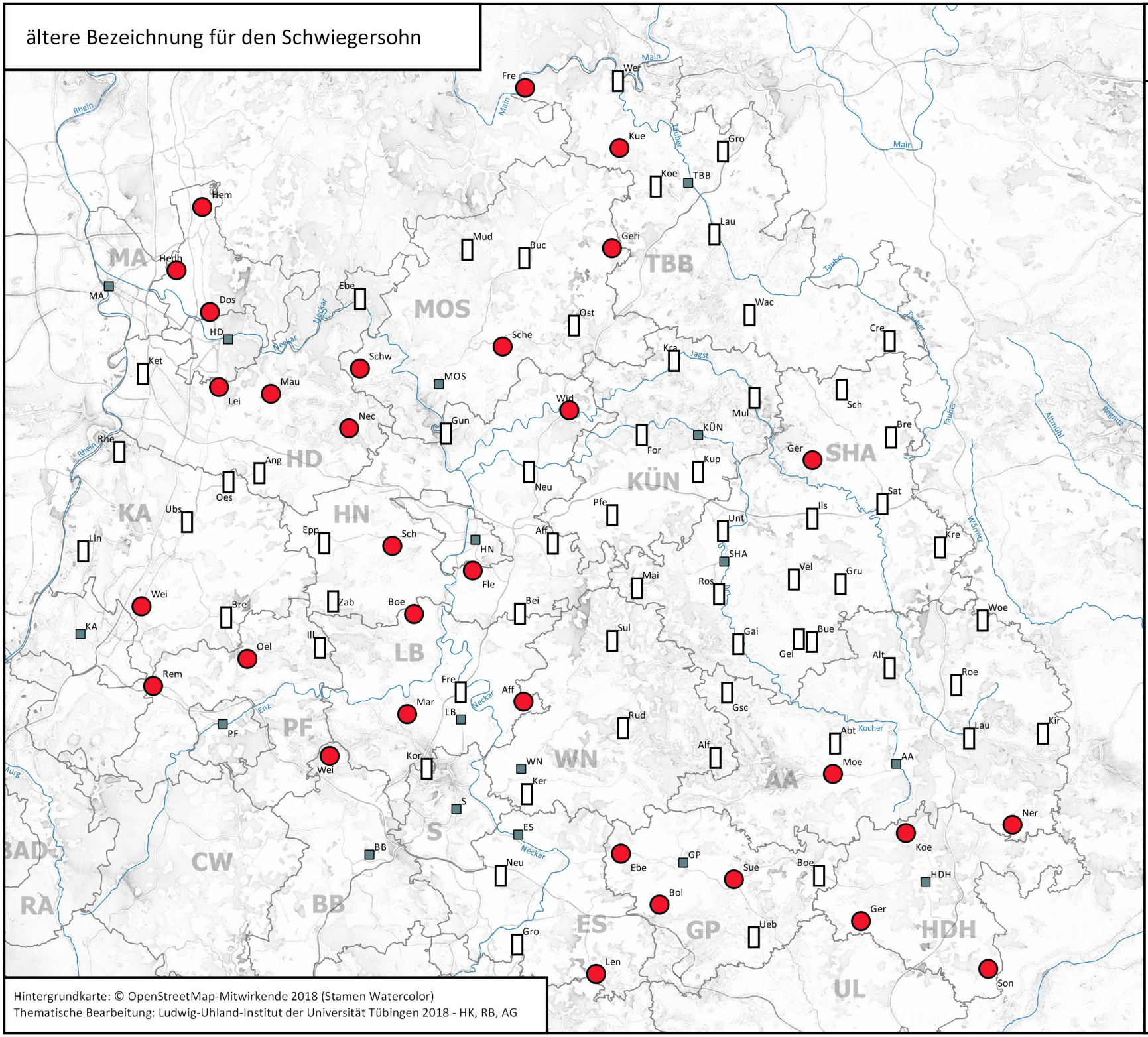

Karten-Nr. V/89
Fragebuch-Nr. 33.25

Legende

- Schwiegersohn
- Tochtermann
- Kreisstadt

Keine Belege bei den Kurzaufnahmen.

Hintergrundkarte: © OpenStreetMap-Mitwirkende 2018 (Stamen Watercolor)
Thematische Bearbeitung: Ludwig-Uhland-Institut der Universität Tübingen 2018 - HK, RB, AG

<*Taufpatin*>

Karten-Nr. V/90
Fragebuch-Nr. 33.26

Legende

- Patin, Patentante
- Dote, Dötlein
- Doti
- Döt(e)
- Dot
- Göttel
- Gott(e)(l)

- Kreisstadt
- ! Siehe Kommentar

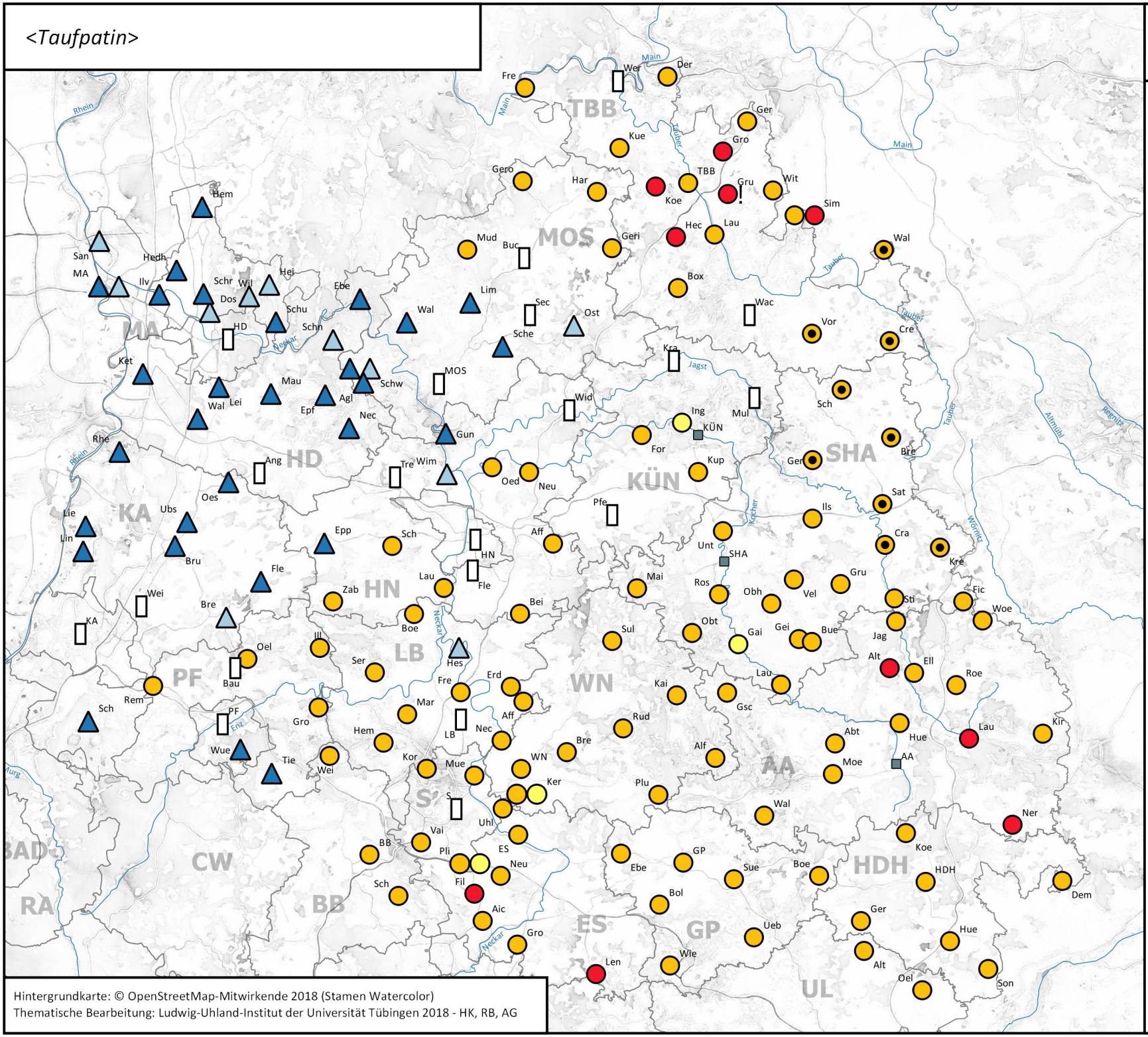

Hintergrundkarte: © OpenStreetMap-Mitwirkende 2018 (Stamen Watercolor)
Thematische Bearbeitung: Ludwig-Uhland-Institut der Universität Tübingen 2018 - HK, RB, AG

<*Taufpate*>

Karten-Nr. V/91
Fragebuch-Nr. 33.27

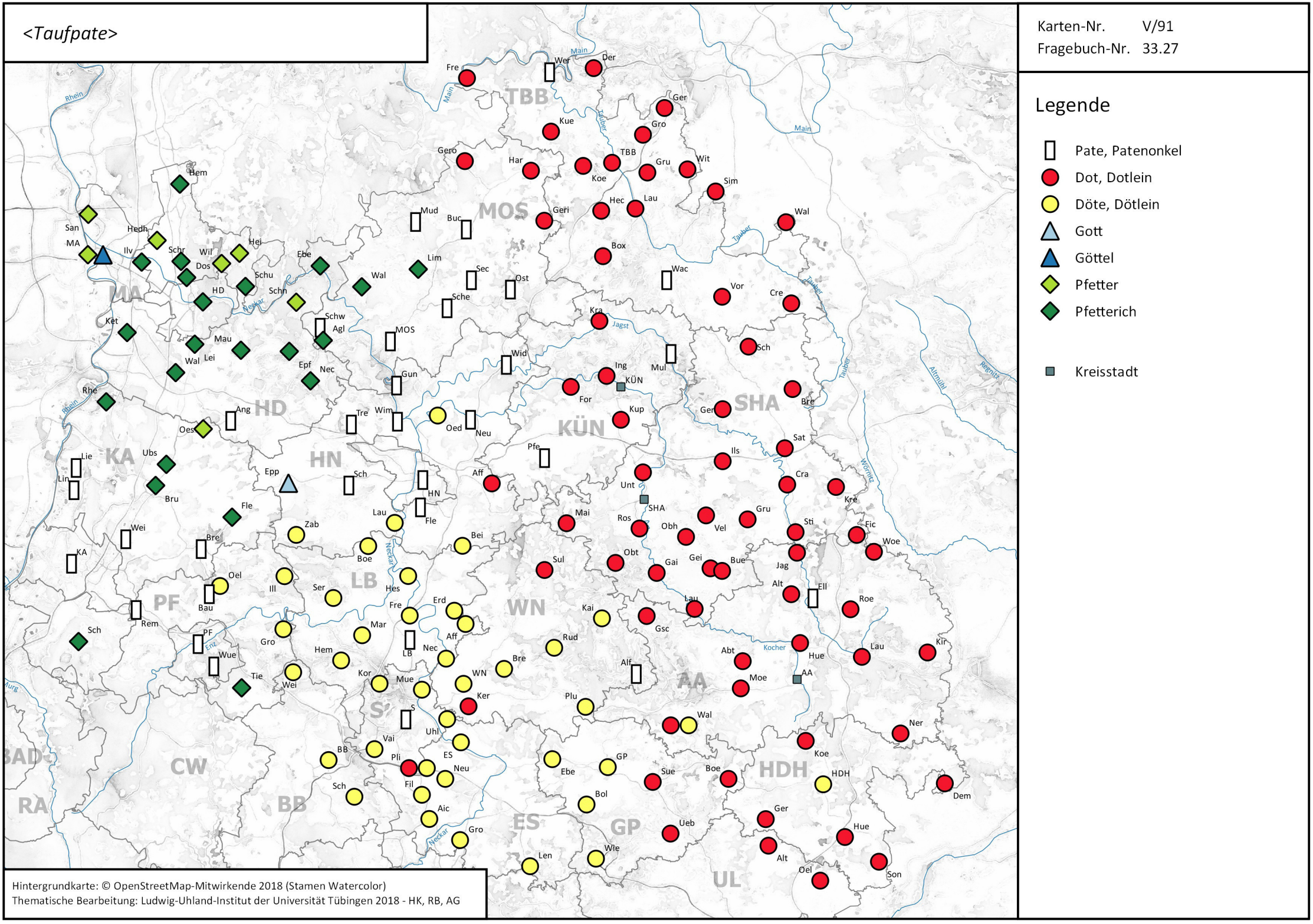

Hintergrundkarte: © OpenStreetMap-Mitwirkende 2018 (Stamen Watercolor)
Thematische Bearbeitung: Ludwig-Uhland-Institut der Universität Tübingen 2018 - HK, RB, AG

<*Bürgermeister*>

Karten-Nr. V/92
Fragebuch-Nr. 1.3

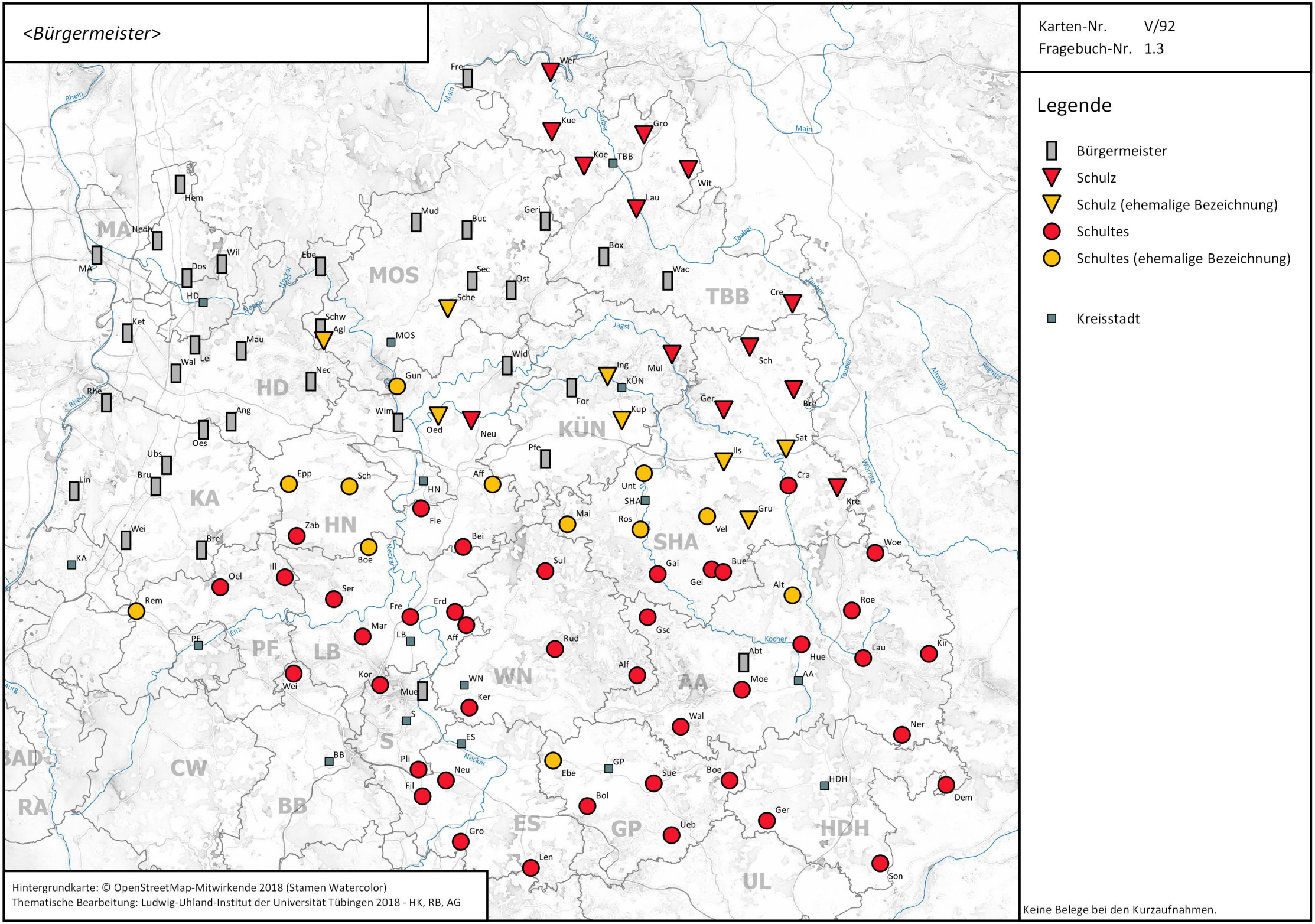

Hintergrundkarte: © OpenStreetMap-Mitwirkende 2018 (Stamen Watercolor)
Thematische Bearbeitung: Ludwig-Uhland-Institut der Universität Tübingen 2018 - HK, RB, AG

Keine Belege bei den Kurzaufnahmen.

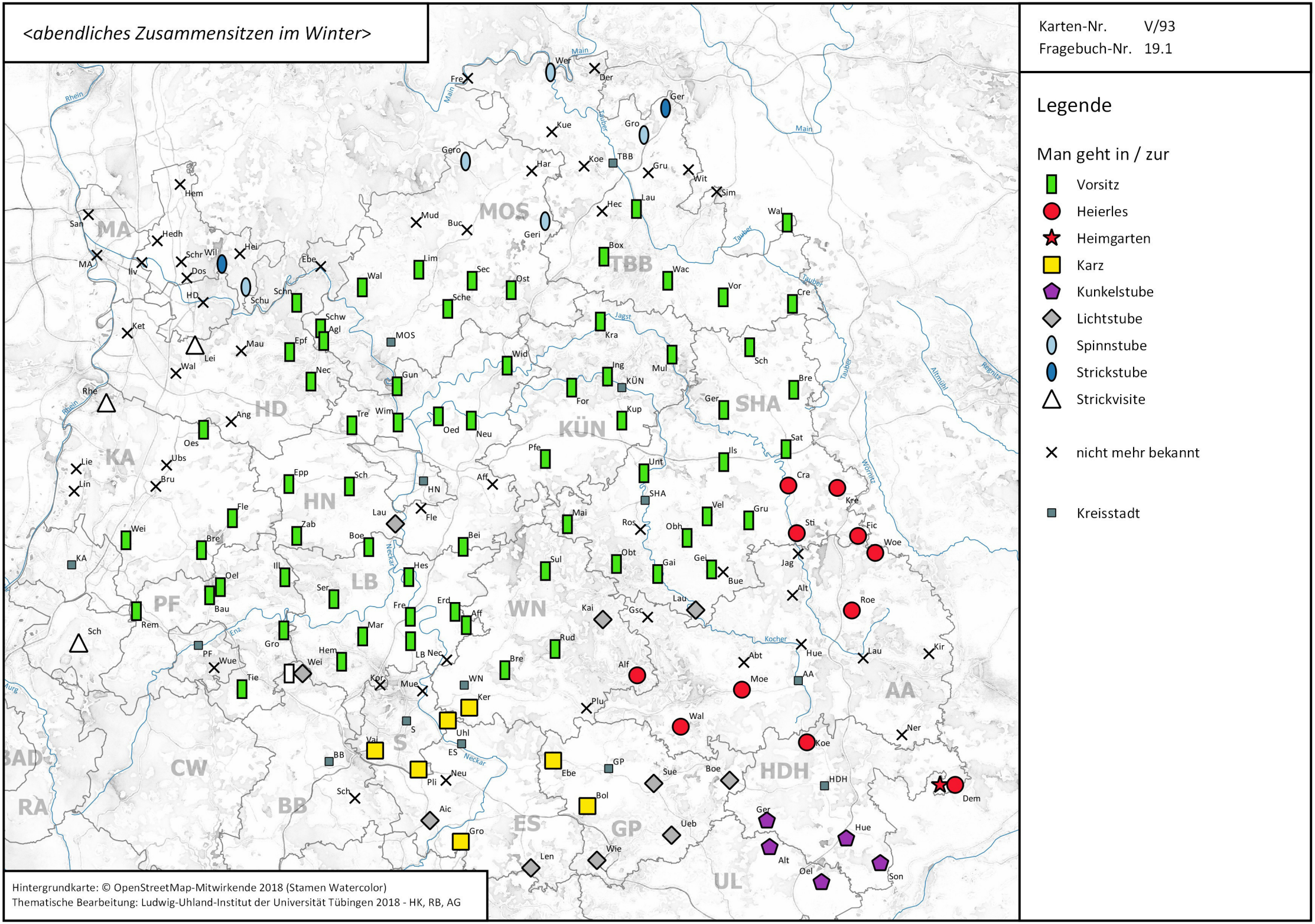
<abendliches Zusammensitzen im Winter>
Karten-Nr. V/93
Fragebuch-Nr. 19.1
Legende
Man geht in / zur
Vorsitz
Heierles
Heimgarten
Karz
Kunkelstube
Lichtstube
Spinnstube
Strickstube
Strickvisite
nicht mehr bekannt
Kreisstadt
Hintergrundkarte: © OpenStreetMap-Mitwirkende 2018 (Stamen Watercolor)
Thematische Bearbeitung: Ludwig-Uhland-Institut der Universität Tübingen 2018 - HK, RB, AG

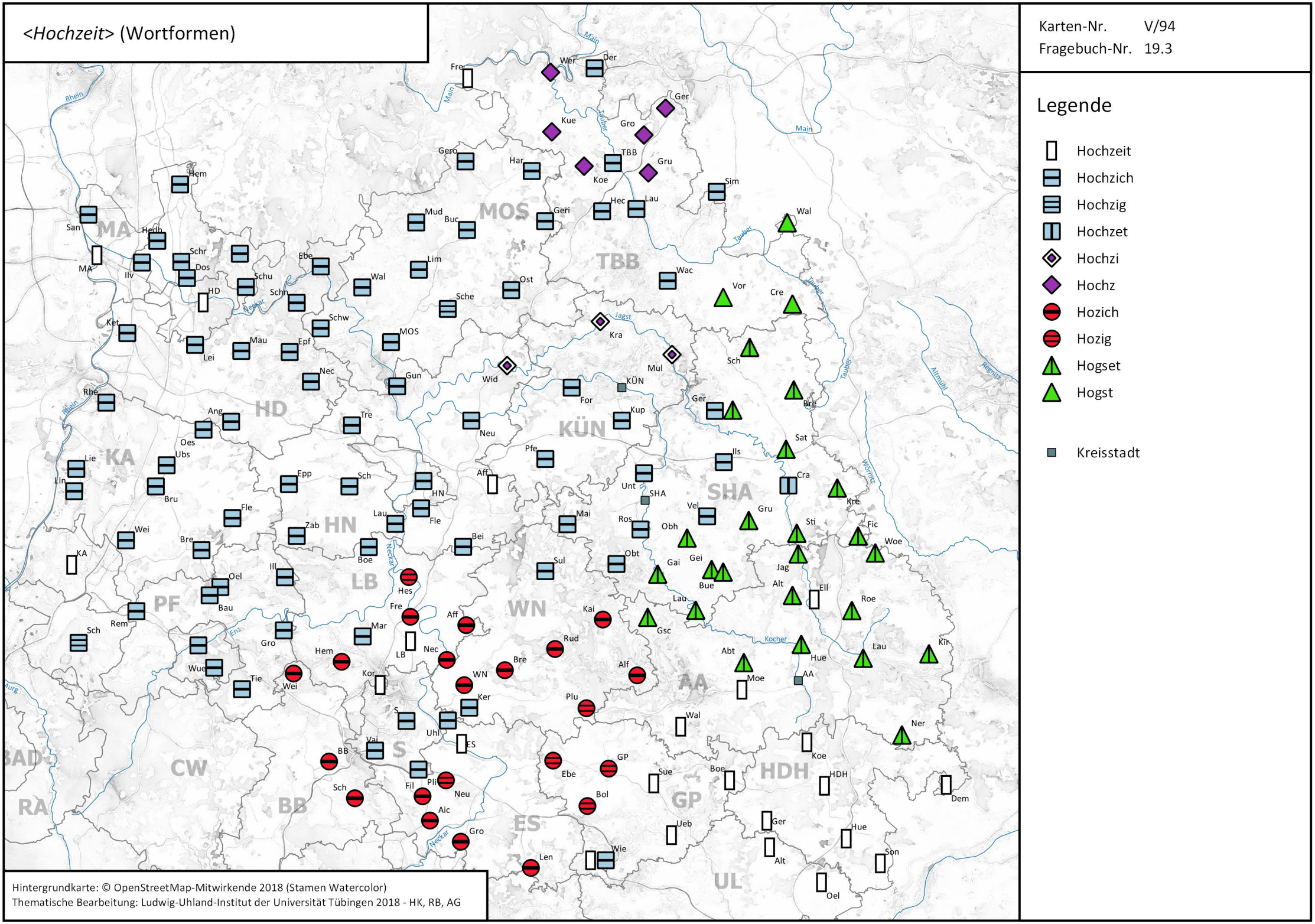
<*Hochzeit*> (Wortformen)
Karten-Nr. V/94
Fragebuch-Nr. 19.3
Legende
Hochzeit
Hochzich
Hochzig
Hochzet
Hochzi
Hochz
Hozich
Hozig
Hogset
Hogst
Kreisstadt
Hintergrundkarte: © OpenStreetMap-Mitwirkende 2018 (Stamen Watercolor)
Thematische Bearbeitung: Ludwig-Uhland-Institut der Universität Tübingen 2018 - HK, RB, AG

<heiraten>

Karten-Nr. V/95
Fragebuch-Nr. 19.4

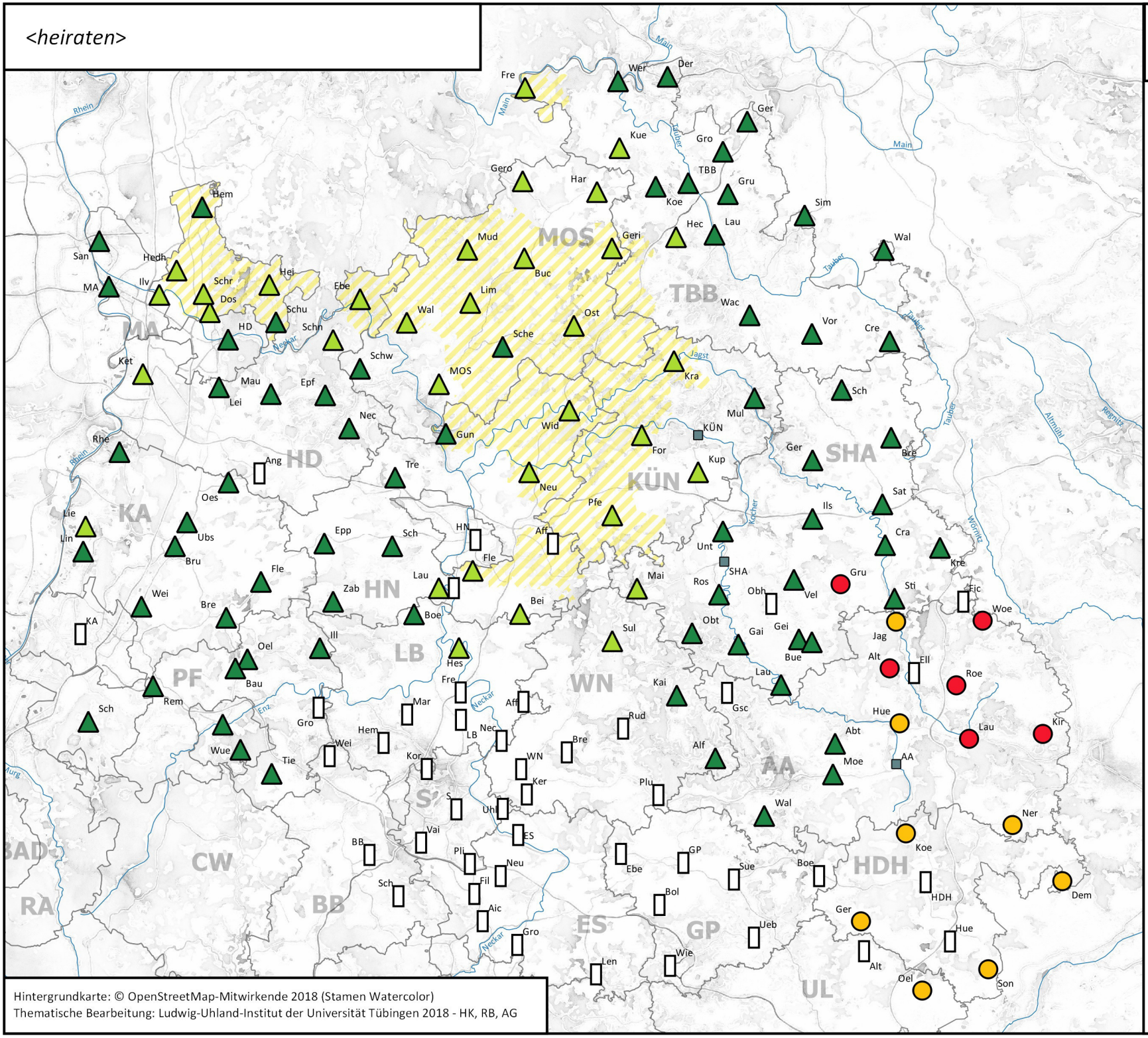

Legende

- heiraten
- hei(e)ren
- heiern
- heirichen
- heirigen
- Gebiet mit Endung -rn bei Verben auf -ren nach III/1.13
- Kreisstadt

Hintergrundkarte: © OpenStreetMap-Mitwirkende 2018 (Stamen Watercolor)
Thematische Bearbeitung: Ludwig-Uhland-Institut der Universität Tübingen 2018 - HK, RB, AG

<Totenglocke läuten>

Karten-Nr. V/96
Fragebuch-Nr. 19.14

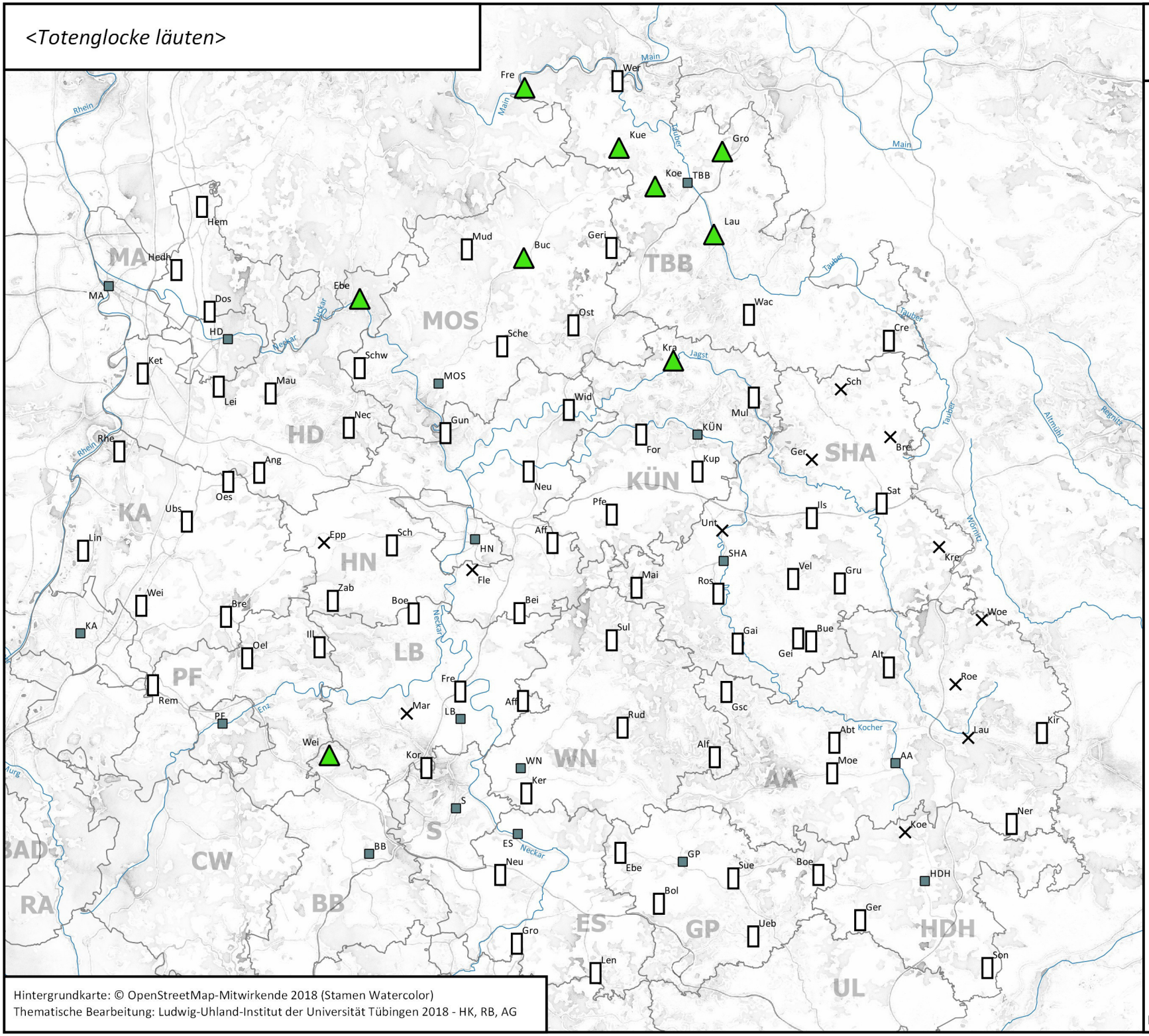

Legende

- Toten-, Sterbe-, Leichenglocke u.ä., Scheidläuten
- ausläuten
- keine Bezeichnung
- Kreisstadt

Hintergrundkarte: © OpenStreetMap-Mitwirkende 2018 (Stamen Watercolor)
Thematische Bearbeitung: Ludwig-Uhland-Institut der Universität Tübingen 2018 - HK, RB, AG

Keine Belege bei den Kurzaufnahmen.

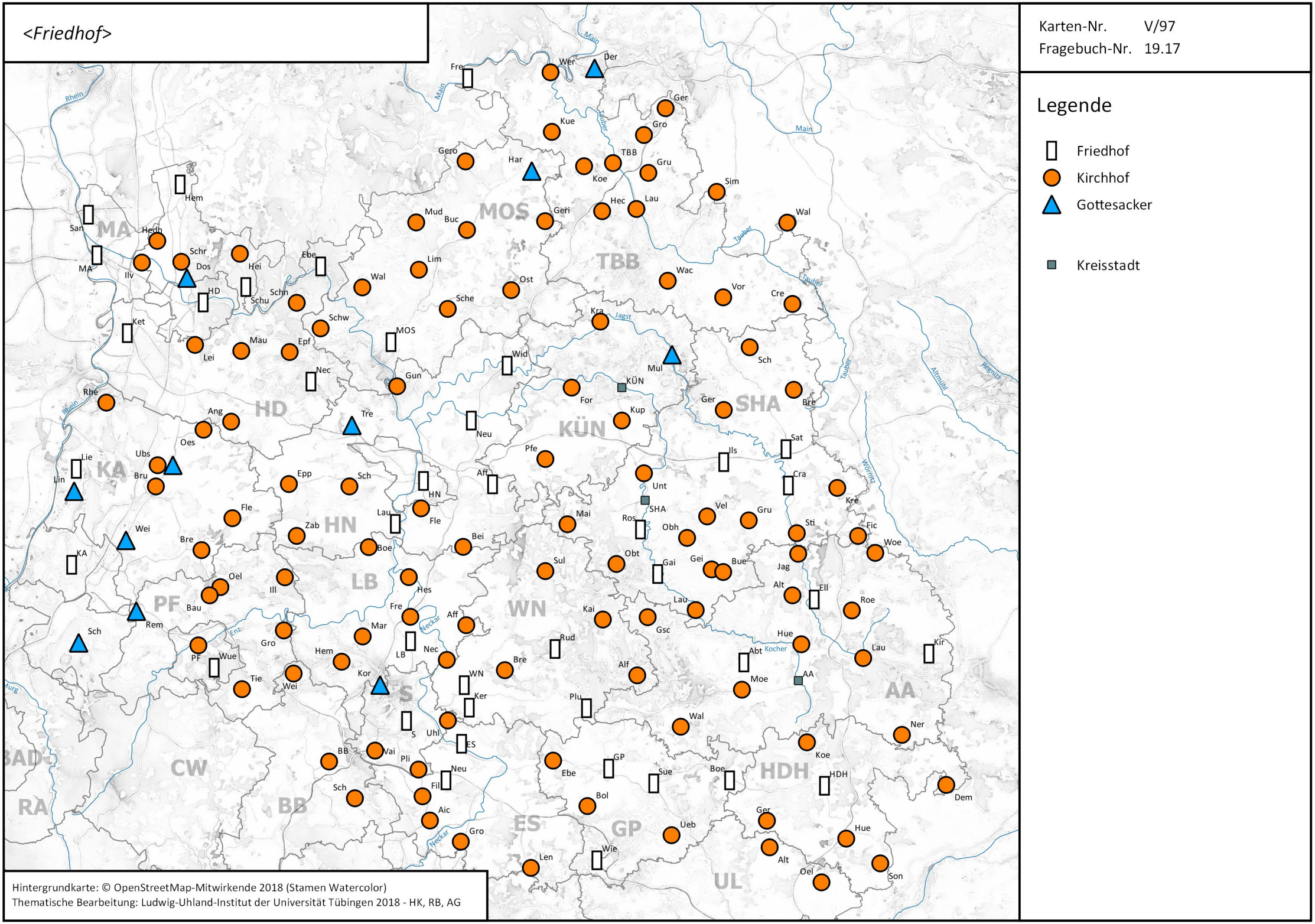
<Friedhof>
Karten-Nr. V/97
Fragebuch-Nr. 19.17
Legende
Friedhof
Kirchhof
Gottesacker
Kreisstadt
Hintergrundkarte: © OpenStreetMap-Mitwirkende 2018 (Stamen Watercolor)
Thematische Bearbeitung: Ludwig-Uhland-Institut der Universität Tübingen 2018 - HK, RB, AG

Karten-Nr. V/98
Fragebuch-Nr. 19.36

Legende

- leihen
- lehnen
- borgen
- Kreisstadt

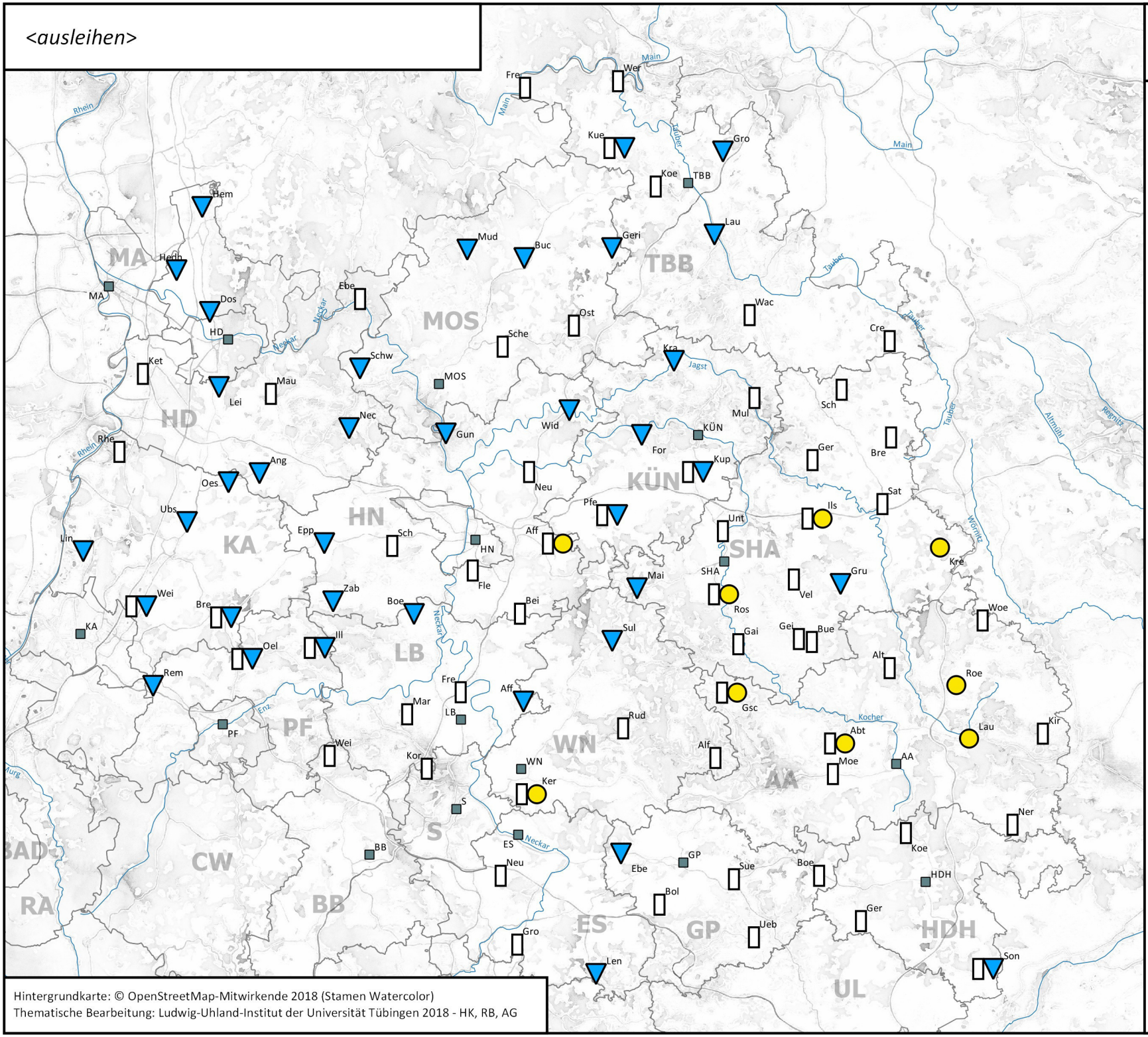

Hintergrundkarte: © OpenStreetMap-Mitwirkende 2018 (Stamen Watercolor)
Thematische Bearbeitung: Ludwig-Uhland-Institut der Universität Tübingen 2018 - HK, RB, AG

Keine Belege bei den Kurzaufnahmen.

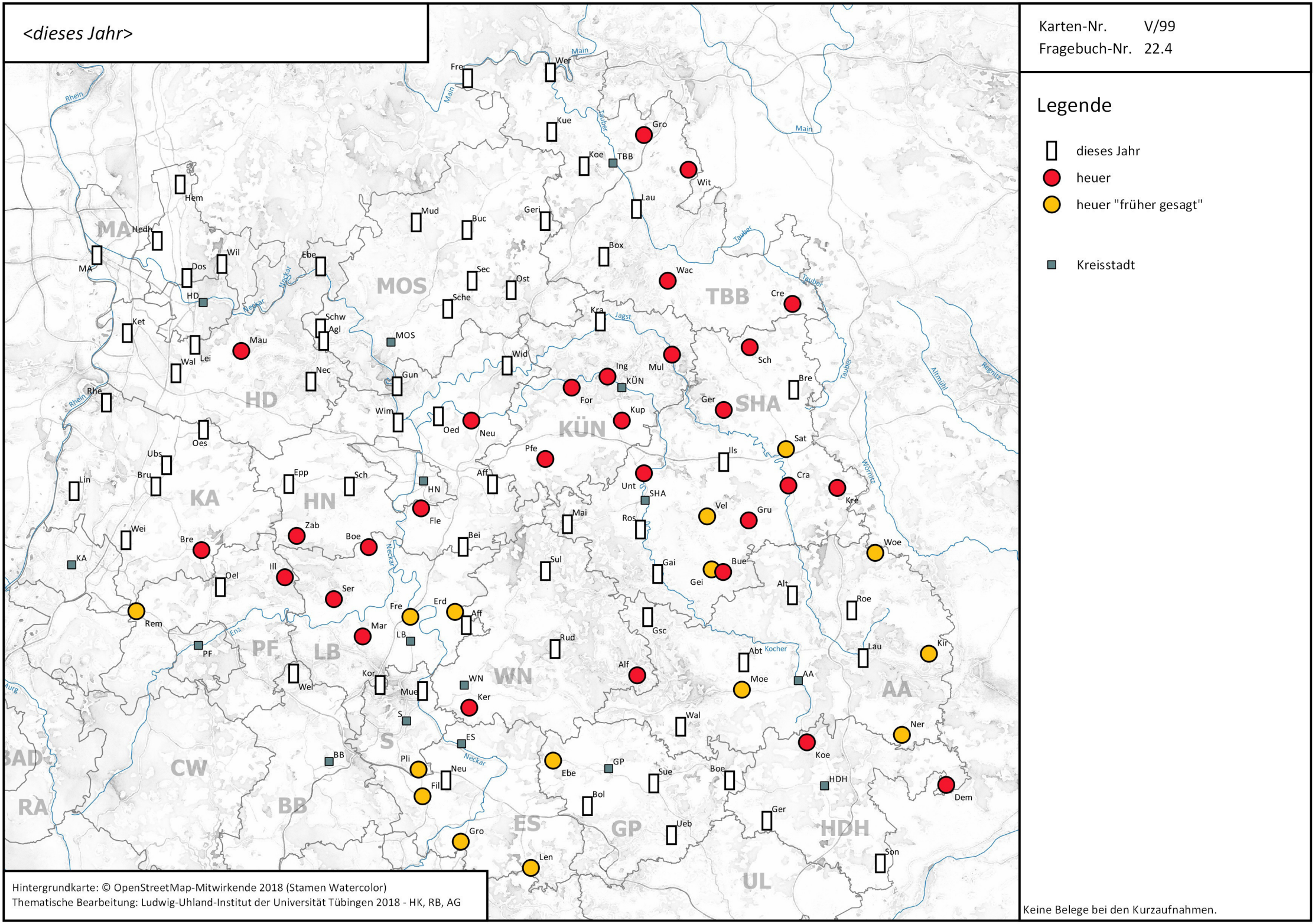
<dieses Jahr>
Karten-Nr. V/99
Fragebuch-Nr. 22.4
Legende
dieses Jahr
heuer
heuer "früher gesagt"
Kreisstadt
Hintergrundkarte: © OpenStreetMap-Mitwirkende 2018 (Stamen Watercolor)
Thematische Bearbeitung: Ludwig-Uhland-Institut der Universität Tübingen 2018 - HK, RB, AG
Keine Belege bei den Kurzaufnahmen.
MA
HD
MOS
TBB
KÜN
SHA
KA
HN
PF
LB
WN
AA
S
BAD
CW
RA
BB
ES
GP
HDH
UL
Rhein
Main
Neckar
Tauber
Jagst
Kocher
Enz
Altmühl
Regnitz
Wörnitz
Fre
Wer
Kue
Gro
Koe
TBB
Wit
Lau
Hem
Hedh
Mud
Buc
Geri
Box
Wac
Cre
Wil
Dos
Ebe
Sec
Ost
Sche
Kra
Ket
Schw
Agl
Mau
Lei
Wal
Nec
Gun
Wid
Ing
Mul
Sch
Rhe
For
Bre
Ger
Wim
Oed
Neu
Kup
Sat
Oes
Pfe
Ils
Ubs
Bru
Lin
Epp
Sch
Aff
Unt
Cra
Kre
Fle
Vel
Gru
Mai
Ros
Zab
Wei
Boe
Bei
Woe
Sul
Gai
Bue
Gei
Alt
Oel
Ill
Ser
Roe
Rem
Fre
Erd
Aff
Gsc
Mar
Rud
Kir
Abt
Lau
Alf
Moe
Kor
Mue
WN
Ker
Wal
Ner
S
ES
Koe
Pli
Neu
Ebe
GP
Sue
Boe
HDH
Dem
Fil
Bol
Ger
Gro
Ueb
Son
Len

<*Dienstag*>

Karten-Nr. V/100
Fragebuch-Nr. 22.18

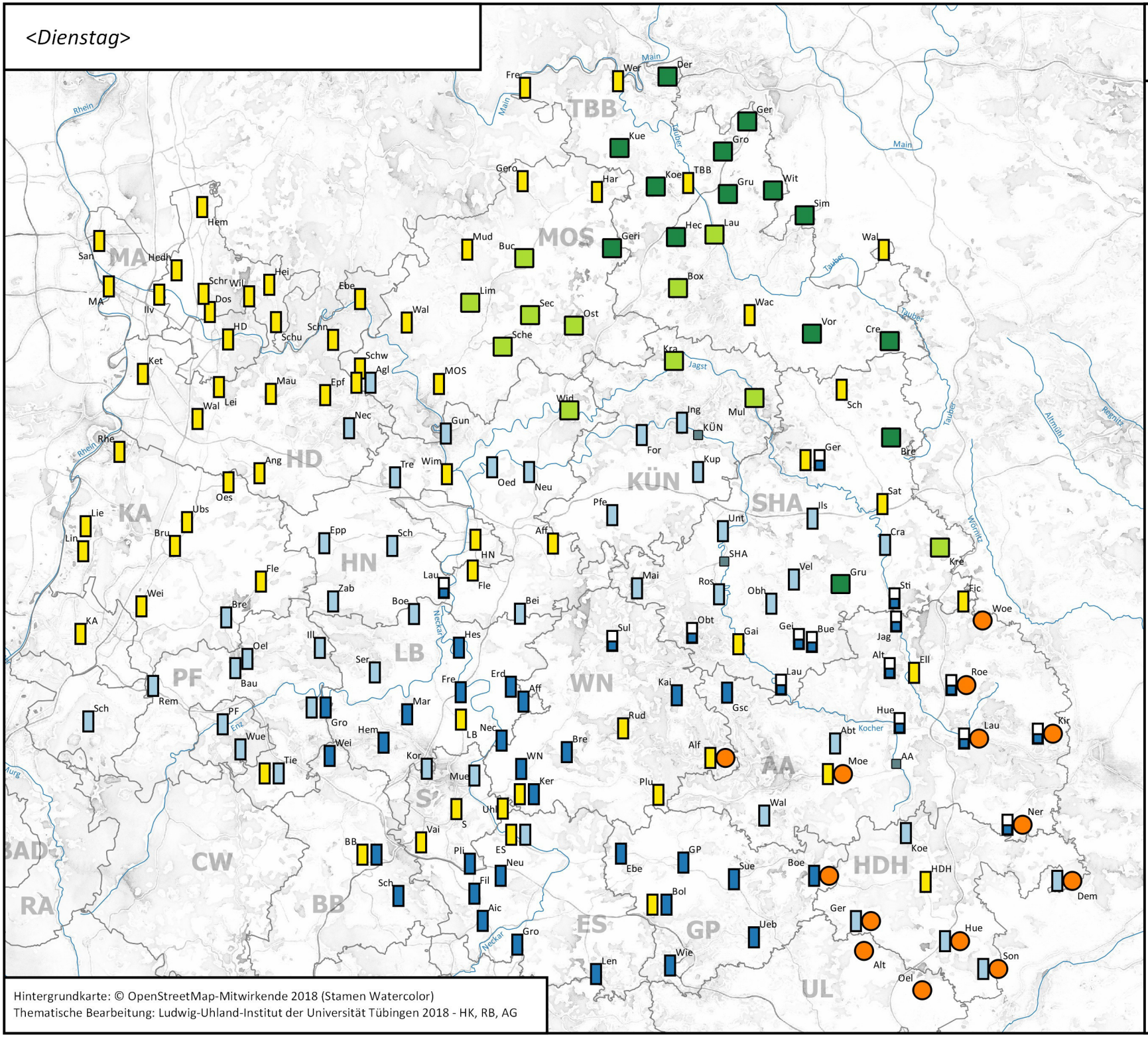

Zur genauen Verbreitung der Formen von 'Tag' als Endung siehe III/2.4.1

<*Mittwoch*>

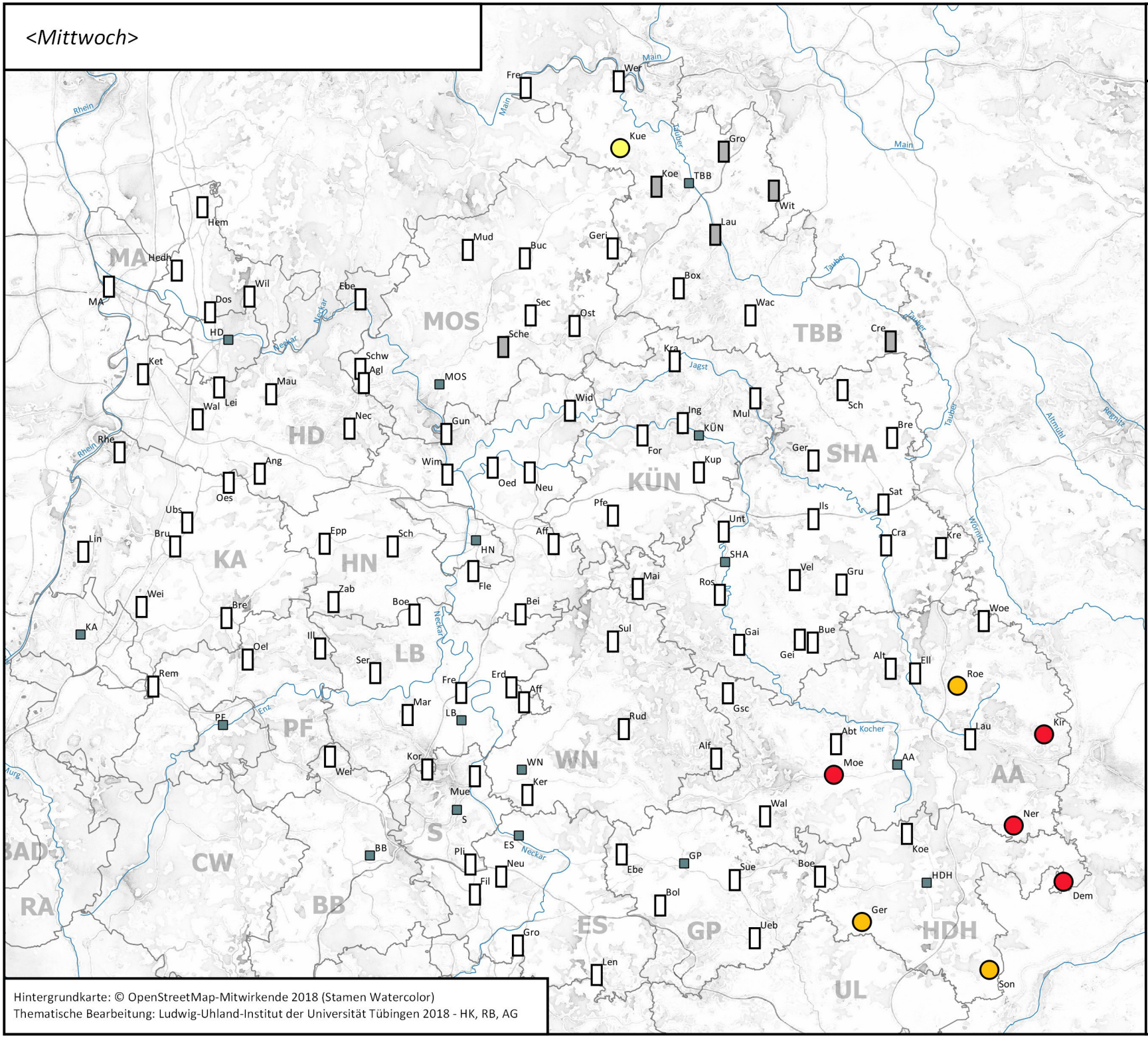

Karten-Nr. V/101
Fragebuch-Nr. 22.19

Legende

- Mittwoch
- Mittwoche
- Metti
- Mitte
- Mikte

- Kreisstadt

Hintergrundkarte: © OpenStreetMap-Mitwirkende 2018 (Stamen Watercolor)
Thematische Bearbeitung: Ludwig-Uhland-Institut der Universität Tübingen 2018 - HK, RB, AG

Keine Belege bei den Kurzaufnahmen.

<gestern Abend>

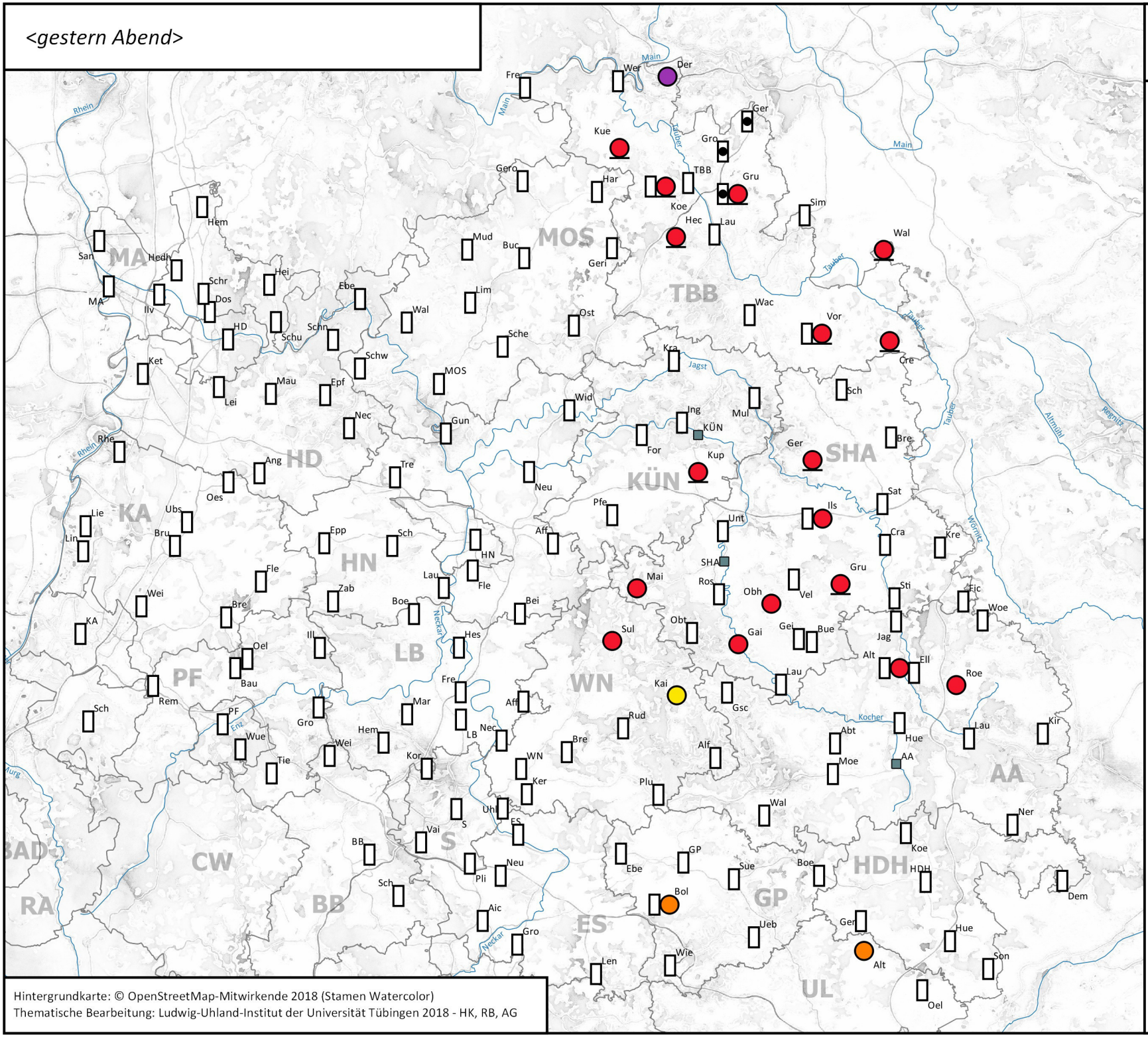

Karten-Nr. V/102
Fragebuch-Nr. 22.26

Legende

- gestern Abend
- gestern Nacht

ehemalige Bezeichnungen:

- nächtens
- nächte
- nächti
- nächtig
- nächts Nacht

- Kreisstadt

Hintergrundkarte: © OpenStreetMap-Mitwirkende 2018 (Stamen Watercolor)
Thematische Bearbeitung: Ludwig-Uhland-Institut der Universität Tübingen 2018 - HK, RB, AG

<finster / dunkel>

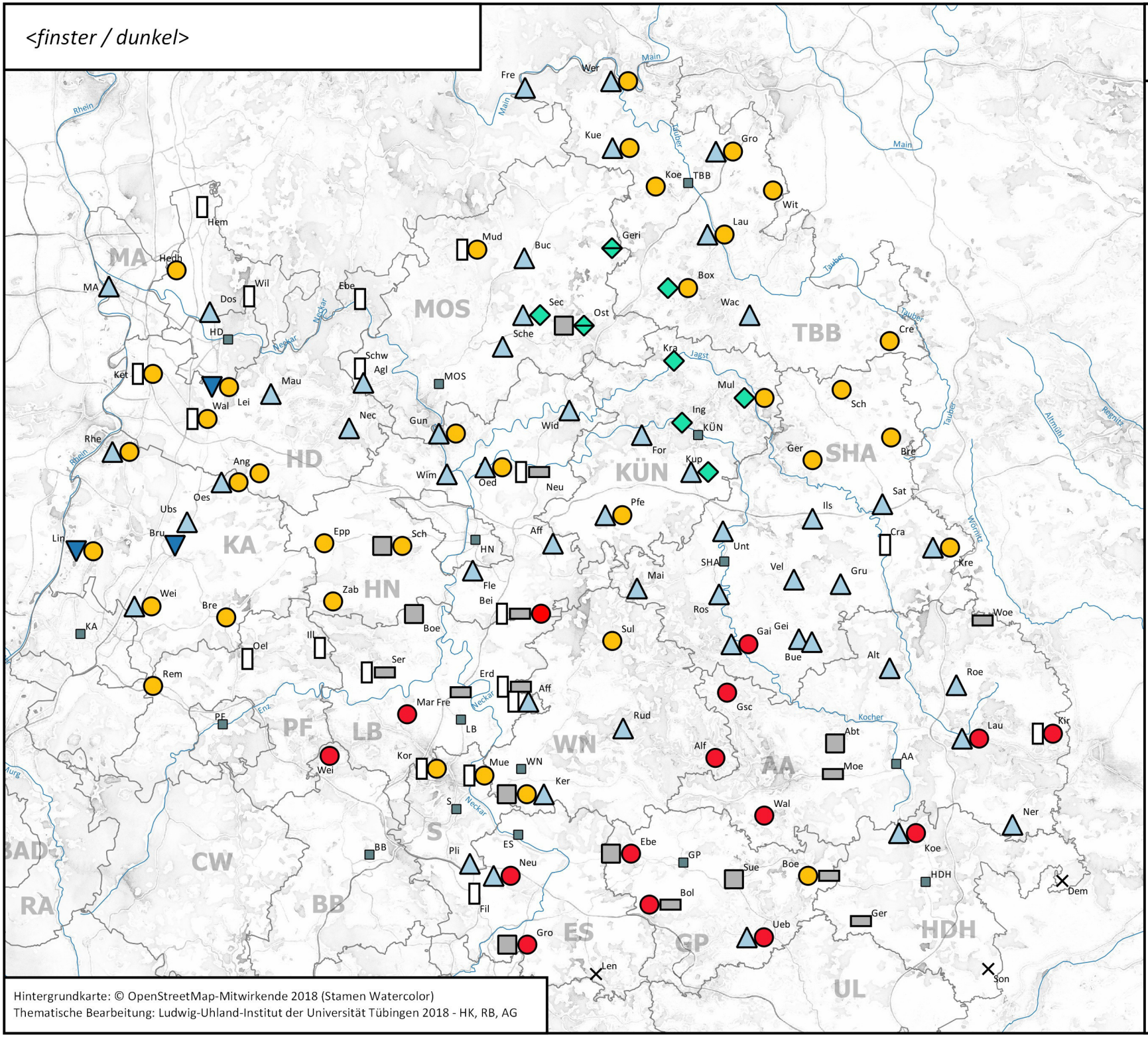

Karten-Nr. V/103
Fragebuch-Nr. 22.33

Legende

- dunkel
- es wird Nacht
- dämmerig
- duster
- dusper
- duscheli(g)
- duschelid
- finster
- mit Nasalschwund: faister, feester
- Begriff ungebräuchlich

- Kreisstadt

Keine Belege bei den Kurzaufnahmen.
Zum Nasalschwund vor Reibelaut vgl. I/5.4

Hintergrundkarte: © OpenStreetMap-Mitwirkende 2018 (Stamen Watercolor)
Thematische Bearbeitung: Ludwig-Uhland-Institut der Universität Tübingen 2018 - HK, RB, AG

Begrüßung

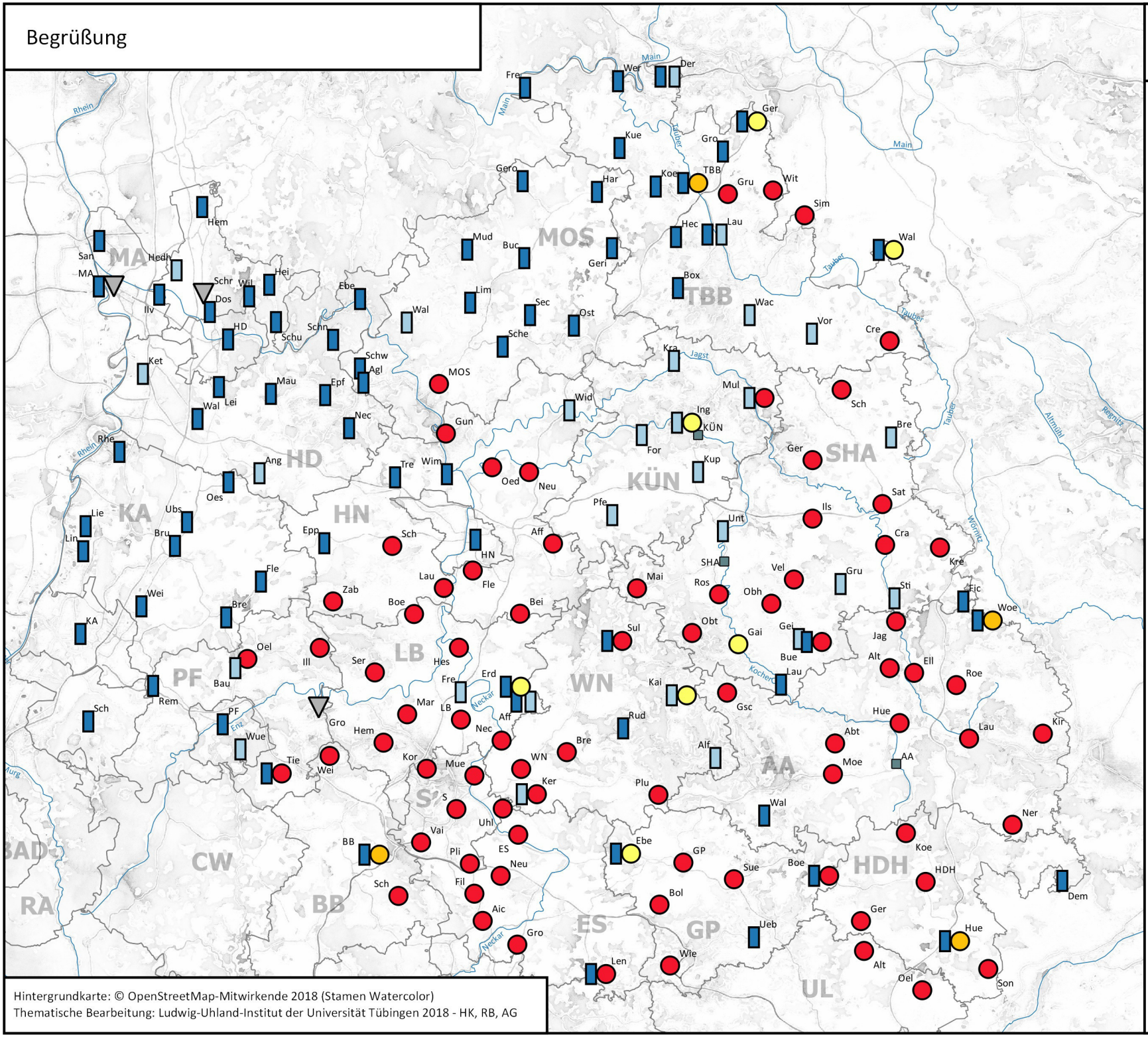

Karten-Nr. V/104
Fragebuch-Nr. 22.41

Legende

- Guten Tag
- Guten + Tageszeit (Morgen/Abend)
- Grüß Gott
- Grüß Gott (neu)
- Grüß Gott (eingeschränkt verwendet, siehe Kommentar)
- einzelne Bezeichnungen
- Kreisstadt

Hintergrundkarte: © OpenStreetMap-Mitwirkende 2018 (Stamen Watercolor)
Thematische Bearbeitung: Ludwig-Uhland-Institut der Universität Tübingen 2018 - HK, RB, AG

Abschiedsgruß

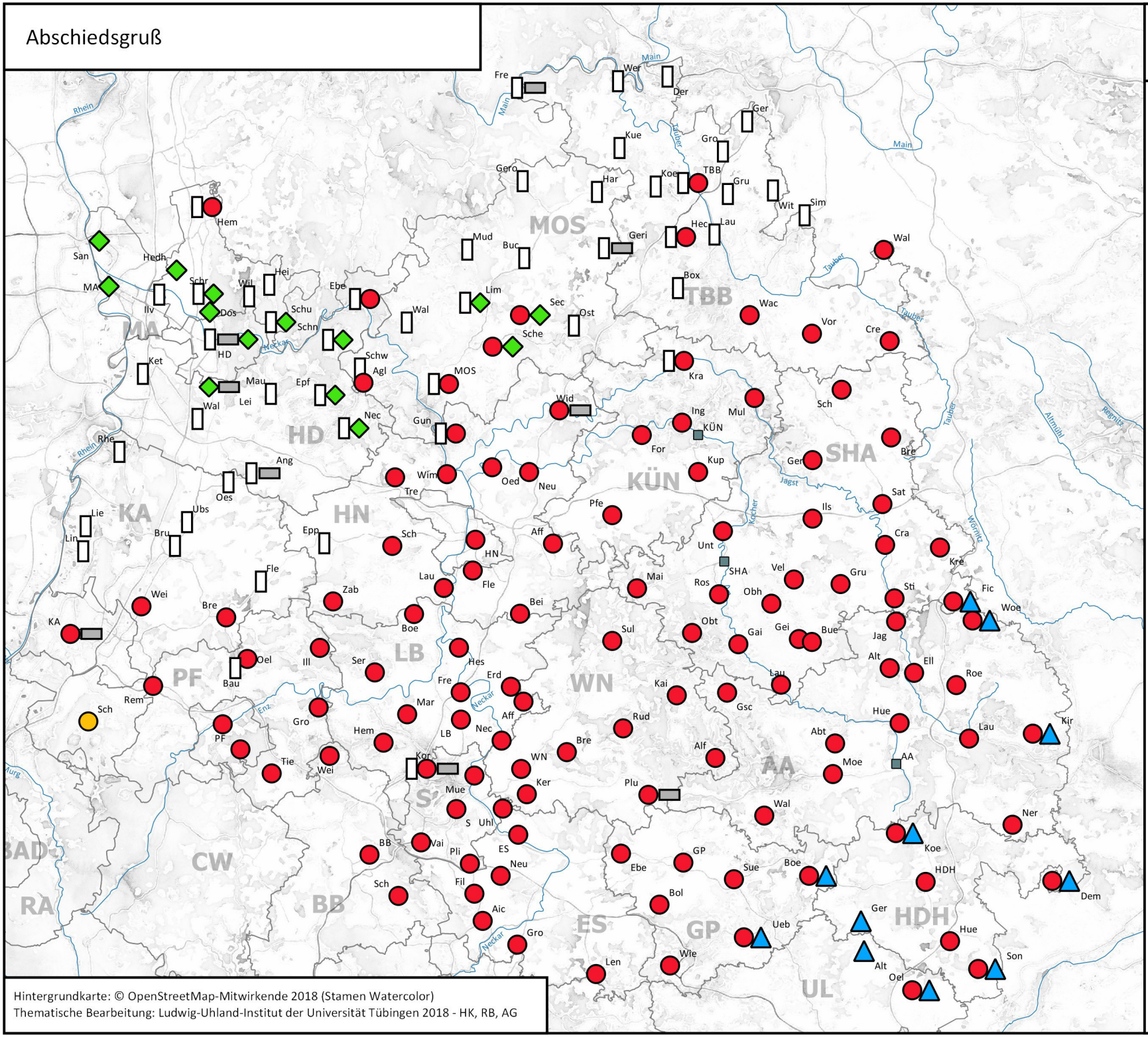

Karten-Nr. V/105
Fragebuch-Nr. 22.43

Legende

- Wiedersehen
- Tschüss
- Adée
- Ádjee
- Álaa (dann)
- Behüte dich Gott

- Kreisstadt

Hintergrundkarte: © OpenStreetMap-Mitwirkende 2018 (Stamen Watercolor)
Thematische Bearbeitung: Ludwig-Uhland-Institut der Universität Tübingen 2018 - HK, RB, AG

<Fastnacht>

Karten-Nr. V/106
Fragebuch-Nr. 22.50

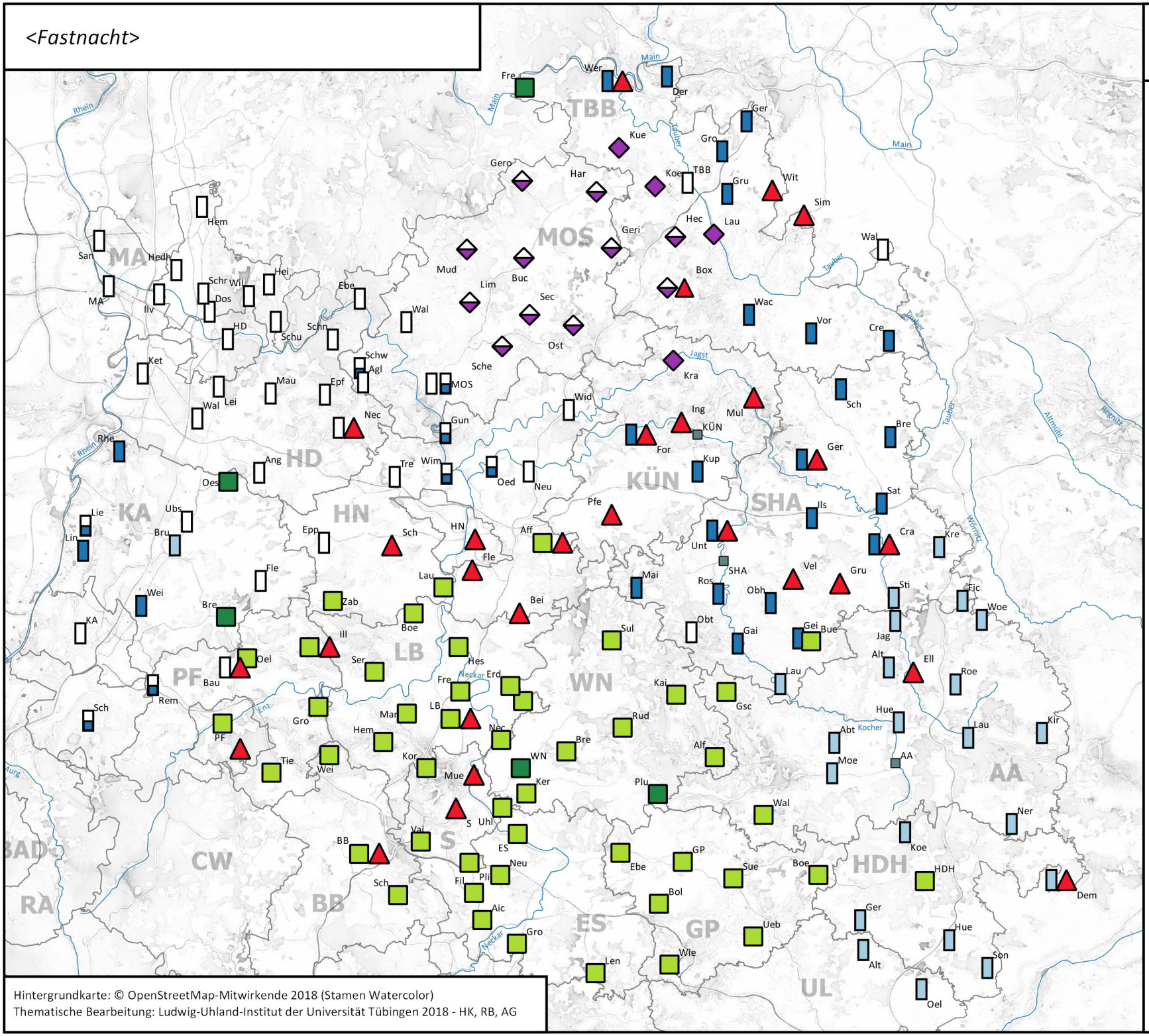

Legende

- Fasnacht
- Faasnacht
- Faasenacht, Foosenacht
- Fasenacht
- Fasch(e)nacht
- Fosch(e)nacht
- Faasnet
- Faas(e)nt
- Fasching

- Kreisstadt

Hintergrundkarte: © OpenStreetMap-Mitwirkende 2018 (Stamen Watercolor)
Thematische Bearbeitung: Ludwig-Uhland-Institut der Universität Tübingen 2018 - HK, RB, AG

<hinan>
Fragesatz: *Setz dich hin!*

Karten-Nr. V/107
Fragebuch-Nr. 30.22

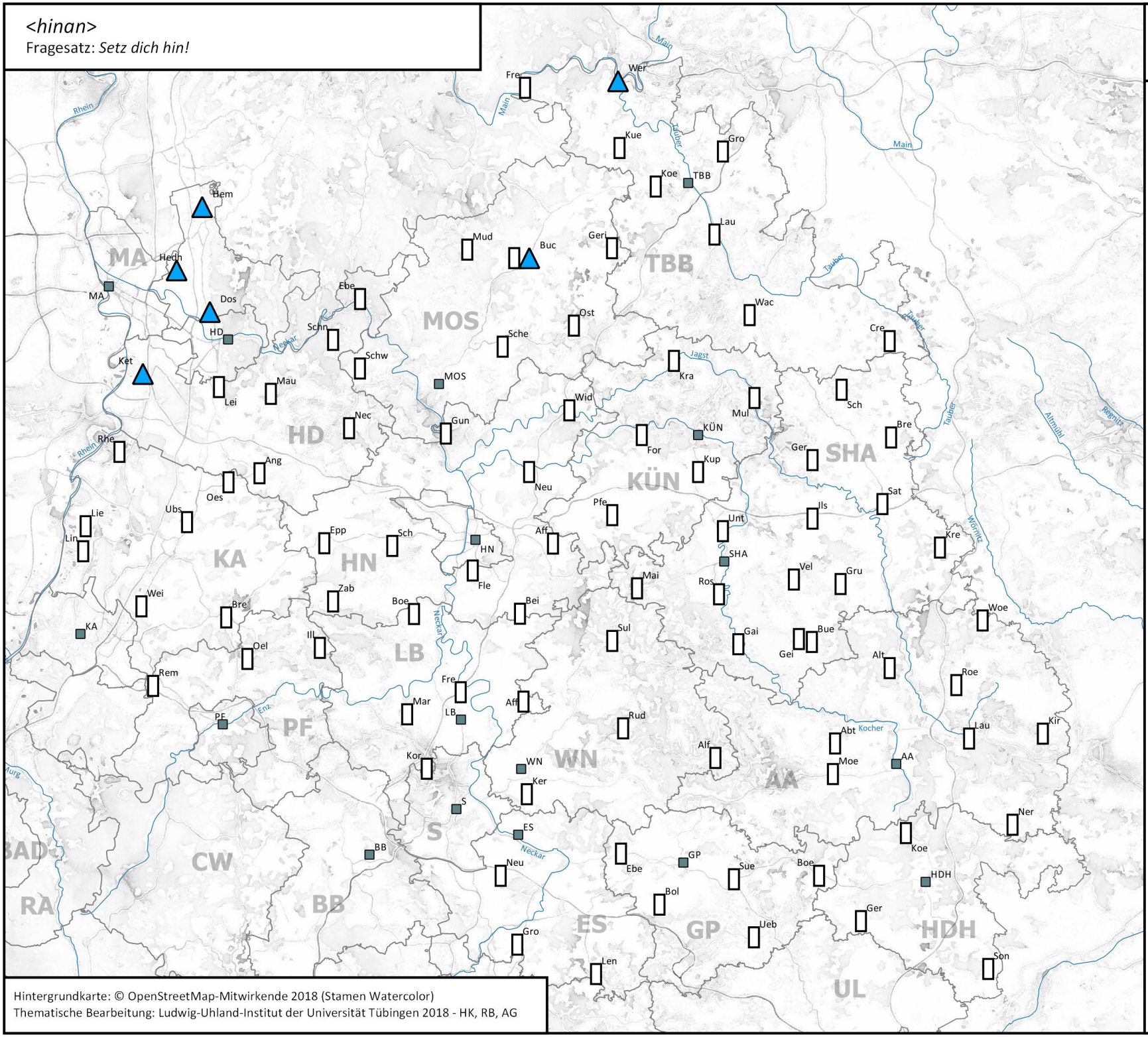

Keine Belege bei den Kurzaufnahmen.

<herauf>
Fragesatz: *Sag ihm, er soll heraufkommen.*

Karten-Nr. V/108
Fragebuch-Nr. 23.10

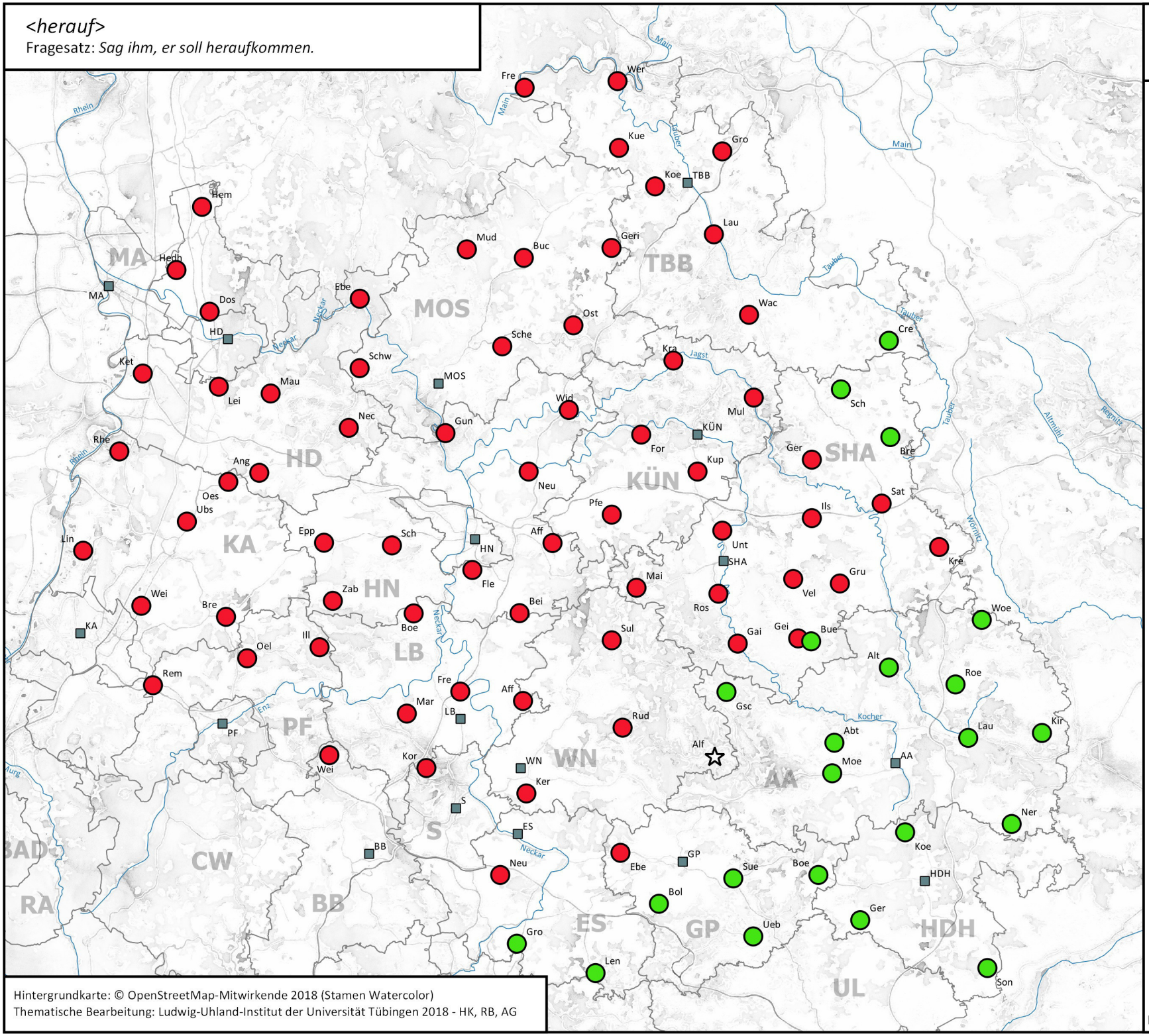

Legende

Typ 'herauf'

- rauf
- ruf
- aure (Beleg unsicher)
- Kreisstadt

Keine Belege bei den Kurzaufnahmen.

Hintergrundkarte: © OpenStreetMap-Mitwirkende 2018 (Stamen Watercolor)
Thematische Bearbeitung: Ludwig-Uhland-Institut der Universität Tübingen 2018 - HK, RB, AG

<herunter>
Fragesatz: *Komm herunter, es ist jemand da.*

Karten-Nr. V/109
Fragebuch-Nr. 23.9

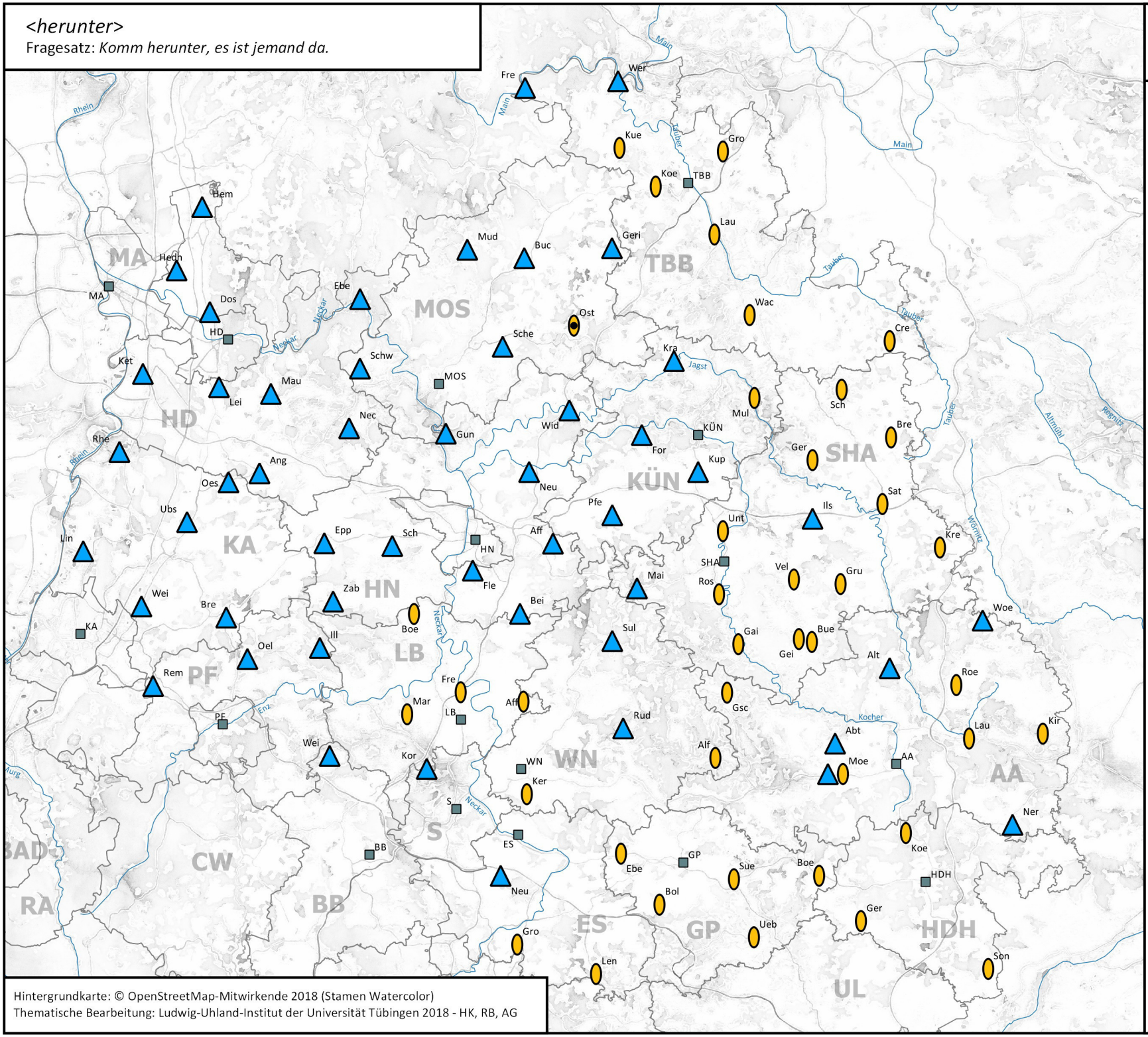

Legende

Typ 'herunter'

- runter

Typ 'herab'

- raa
- rab

- Kreisstadt

Keine Belege bei den Kurzaufnahmen.

Hintergrundkarte: © OpenStreetMap-Mitwirkende 2018 (Stamen Watercolor)
Thematische Bearbeitung: Ludwig-Uhland-Institut der Universität Tübingen 2018 - HK, RB, AG

<hinunter>

Frage 23.11: *Geh hinunter in den Keller!*

Frage 30.8: *Die Türklinke muss man hinunterdrücken.*

Karten-Nr. V/110

Fragebuch-Nr. 23.11, 30.8

Bei zwei Symbolen: links: **23.11**, rechts: **30.8**

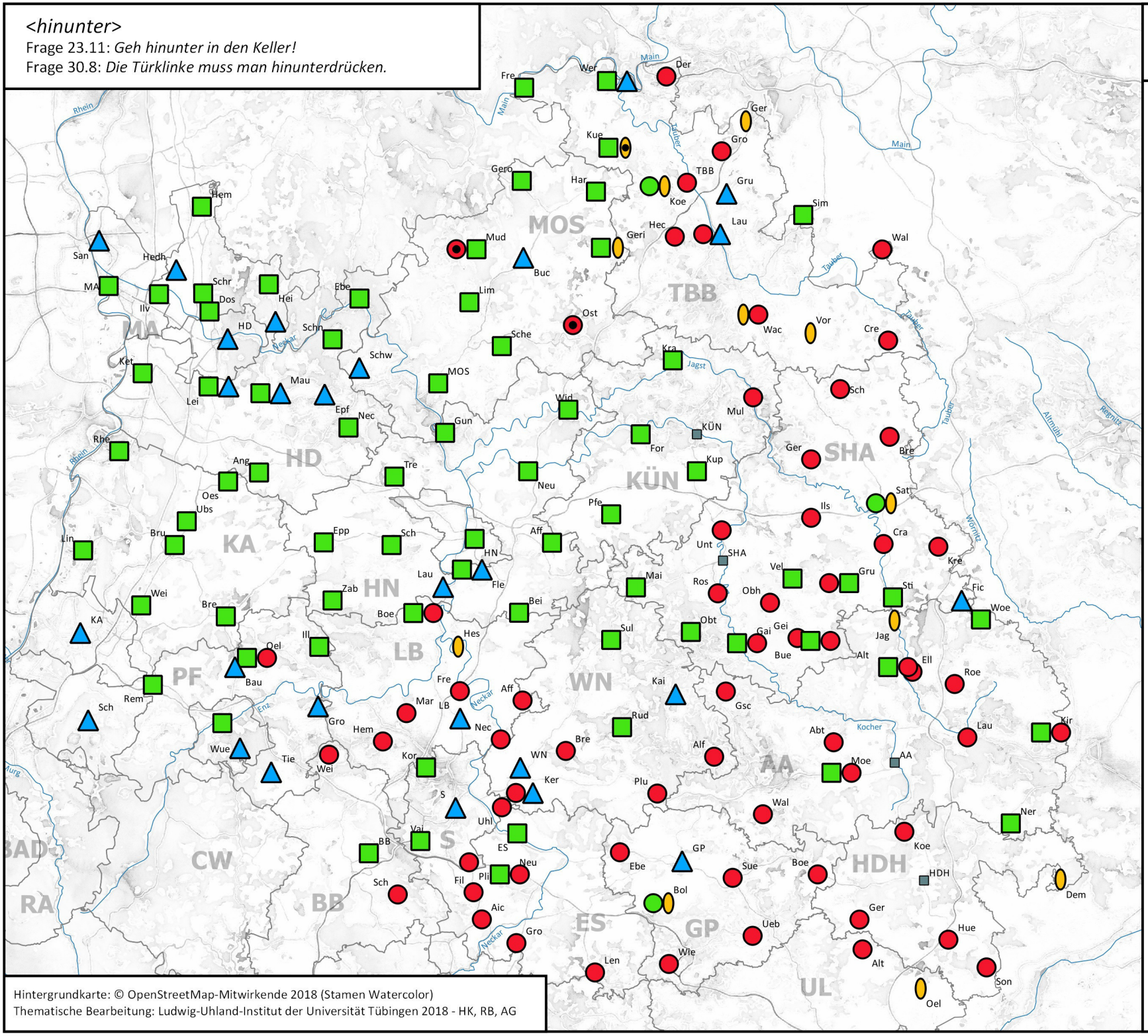

Legende

Typ 'hinunter' / 'herunter'

- nun(t)er
- run(t)er

Typ 'hinab' / 'herab'

- naa
- nab
- raa
- rab

- Kreisstadt

Hintergrundkarte: © OpenStreetMap-Mitwirkende 2018 (Stamen Watercolor)

Thematische Bearbeitung: Ludwig-Uhland-Institut der Universität Tübingen 2018 - HK, RB, AG

<droben / drunten>
Fragesatz: *Wo ist er? Er ist …*

Karten-Nr. V/111
Fragebuch-Nr. 23.7-8

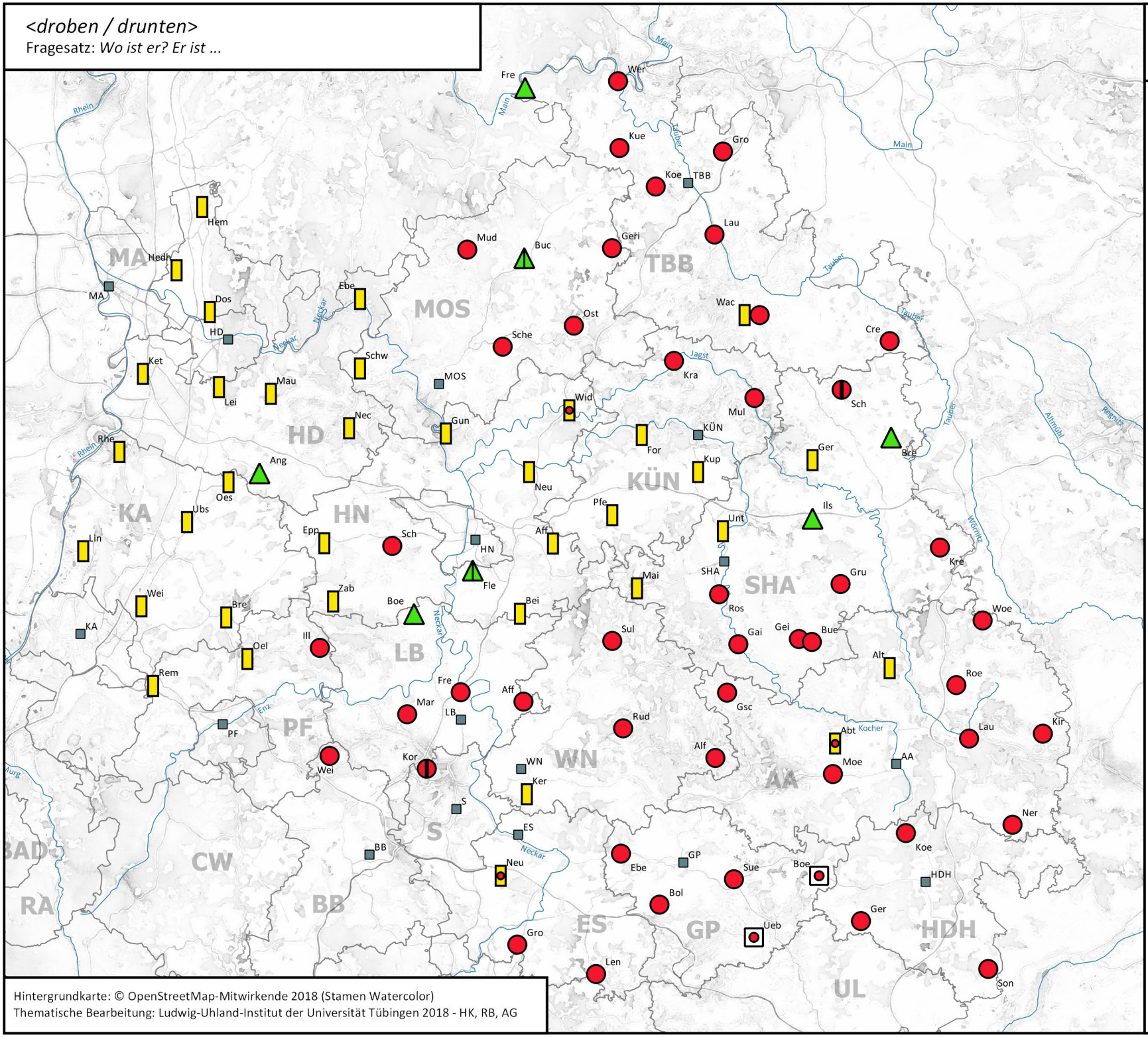

Legende

- droben / drunten
- droben / dunten
- doben / drunten
- doben / dunten
- da hoben / dunten
- da oben / unten
- oben / drunten

- Kreisstadt

Keine Belege bei den Kurzaufnahmen.

zum Wandel von
- u > o vor n siehe I/6.1
- b > w in zwischenvok. Position siehe II/1.1
- nt > nn in zwischenvok. Position siehe II/1.7.1-2

Hintergrundkarte: © OpenStreetMap-Mitwirkende 2018 (Stamen Watercolor)
Thematische Bearbeitung: Ludwig-Uhland-Institut der Universität Tübingen 2018 - HK, RB, AG

<*drüben*> (überm Bach)

Karten-Nr. V/112
Fragebuch-Nr. 23.3

Legende

- drüben [drĭbə, drĭwə, drübə etc.]
- düben [dībə, dĭbə, diwə etc.]
- dummen: dome [ḍomə]

- Kreisstadt

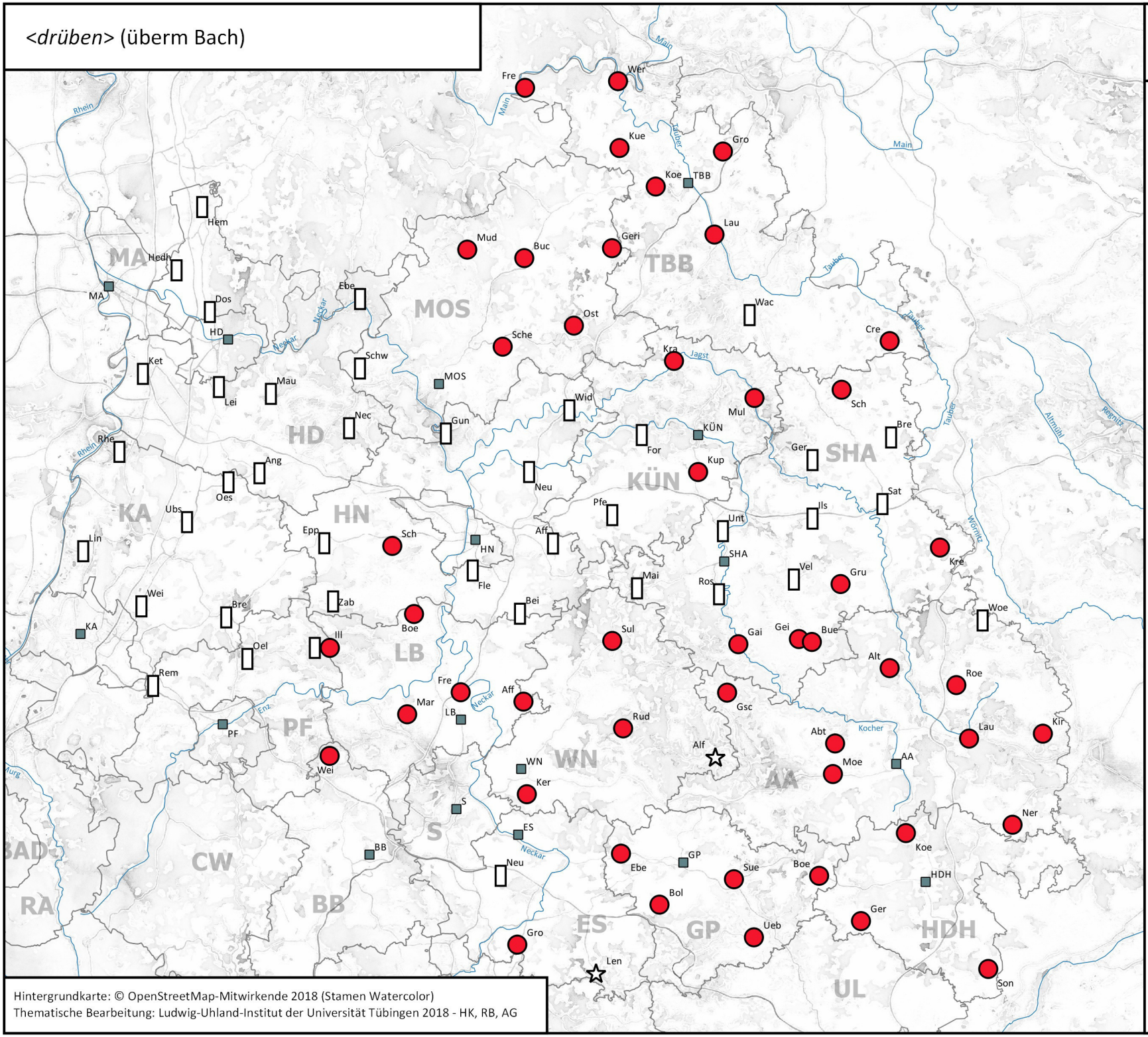

Hintergrundkarte: © OpenStreetMap-Mitwirkende 2018 (Stamen Watercolor)
Thematische Bearbeitung: Ludwig-Uhland-Institut der Universität Tübingen 2018 - HK, RB, AG

Keine Belege bei den Kurzaufnahmen.
Zum Wandel von b > w in zwischenvokalischer Position siehe II/1.1

<nicht>
Frage 27.12: *Das wollen wir nicht.*
Frage 32.15: *Das tun wir nicht.*

Karten-Nr. V/113
Fragebuch-Nr. 27.12, 32.15

Legende

- ned(e), nid(e)
- ed(e), id(e)
- Kreisstadt

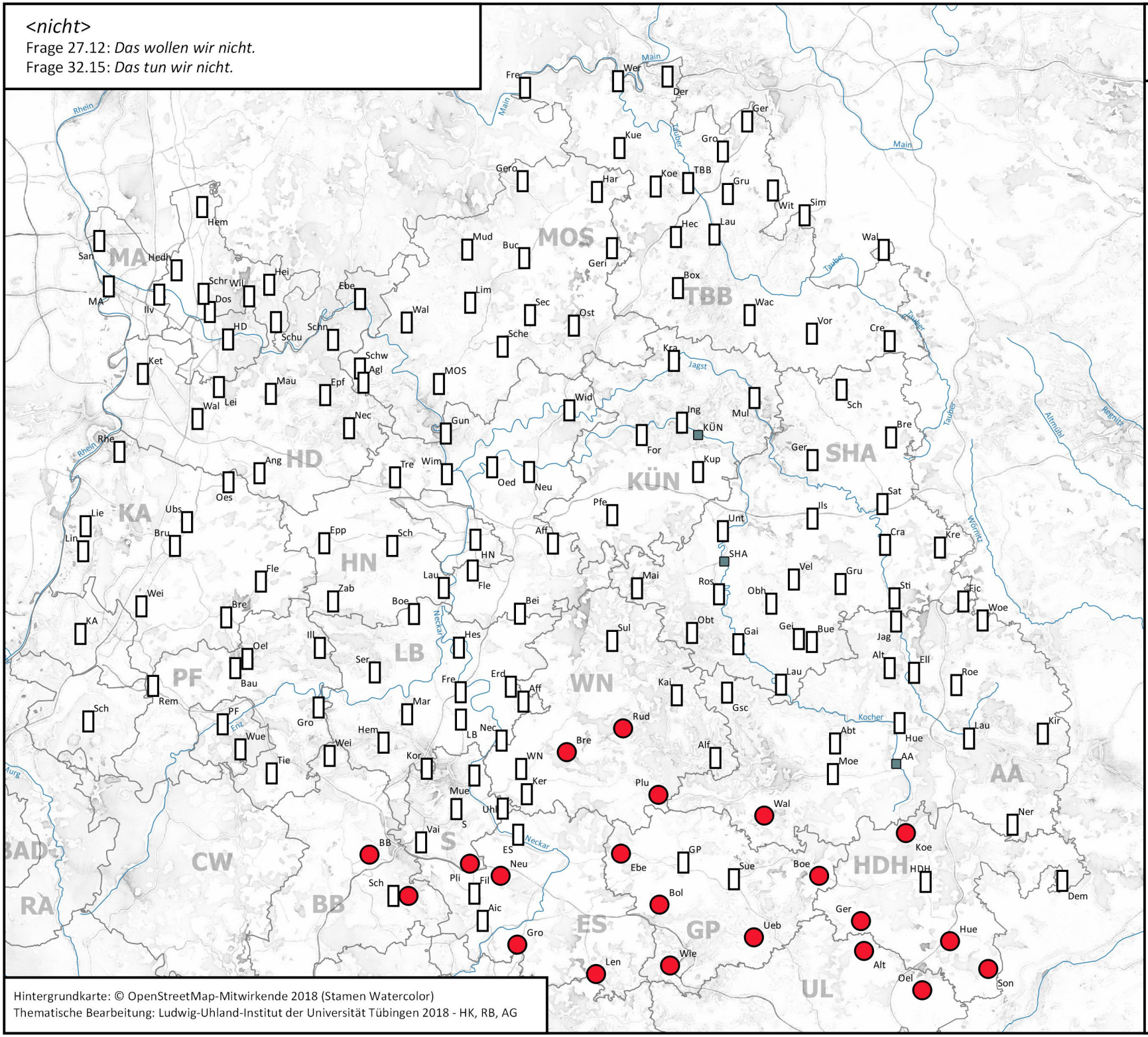

Hintergrundkarte: © OpenStreetMap-Mitwirkende 2018 (Stamen Watercolor)
Thematische Bearbeitung: Ludwig-Uhland-Institut der Universität Tübingen 2018 - HK, RB, AG

<nirgends>

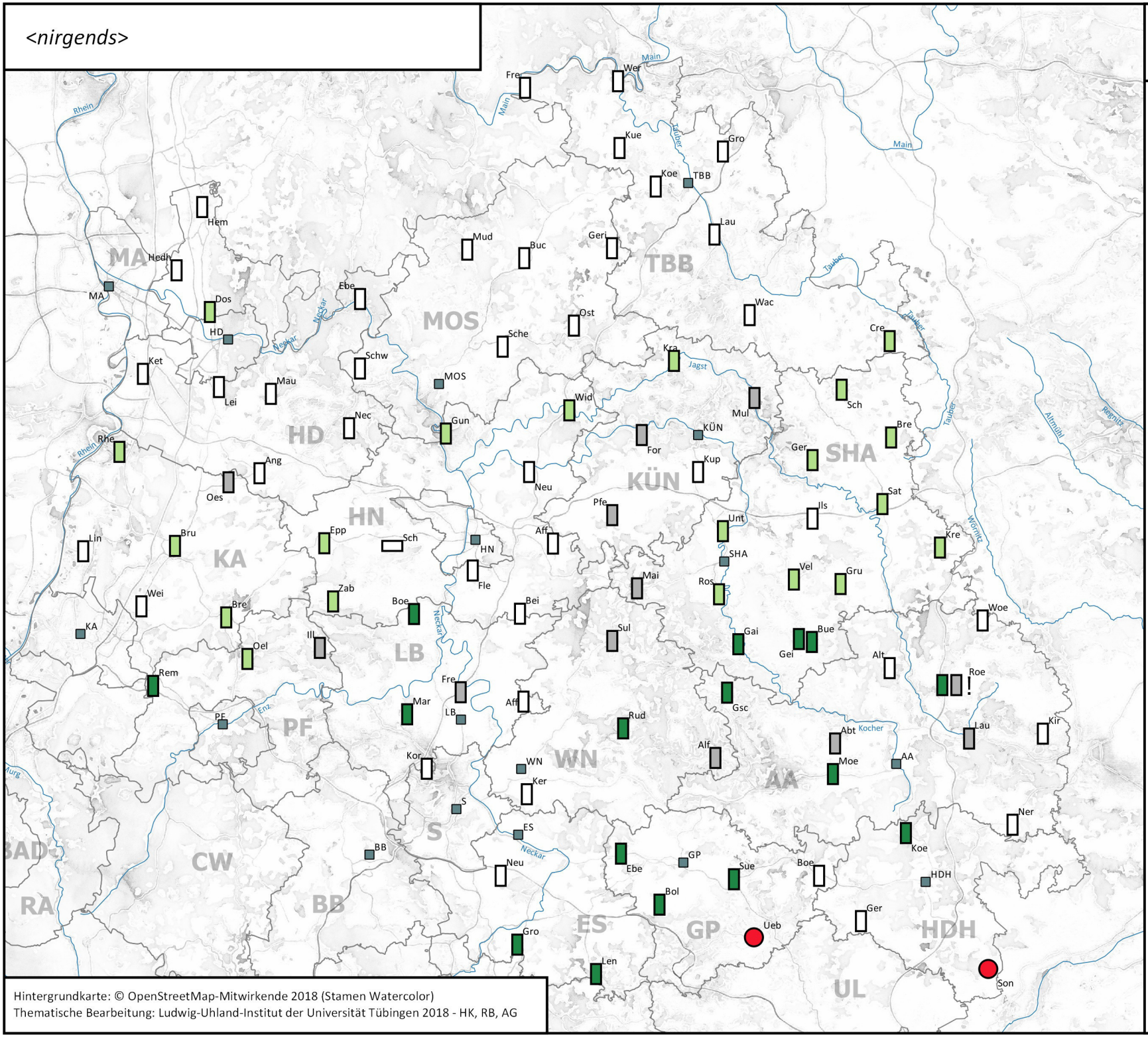

Hintergrundkarte: © OpenStreetMap-Mitwirkende 2018 (Stamen Watercolor)
Thematische Bearbeitung: Ludwig-Uhland-Institut der Universität Tübingen 2018 - HK, RB, AG

Karten-Nr. V/114
Fragebuch-Nr. 19.40

Legende

- nirgends, nergends, -ch-, -j-
- nirget(s), -ch-, -j-
- nergets im Gebiet i > e vor r (s. u.)
- nergets
- nienets
- nicht

- Kreisstadt
- ! Siehe Kommentar

Keine Belege bei den Kurzaufnahmen.

zum Wandel von
- i > e vor r siehe I/5.8-10
- g > ch / j siehe II/1.3.1-3

<irgendwo>

Karten-Nr. V/115
Fragebuch-Nr. 19.41

Legende

- irgendwo
- wo, wu
- mo
- amenort
- eimenorts
- eimets [oęməds]
- emort
- eberet
- ebet

Kreisstadt

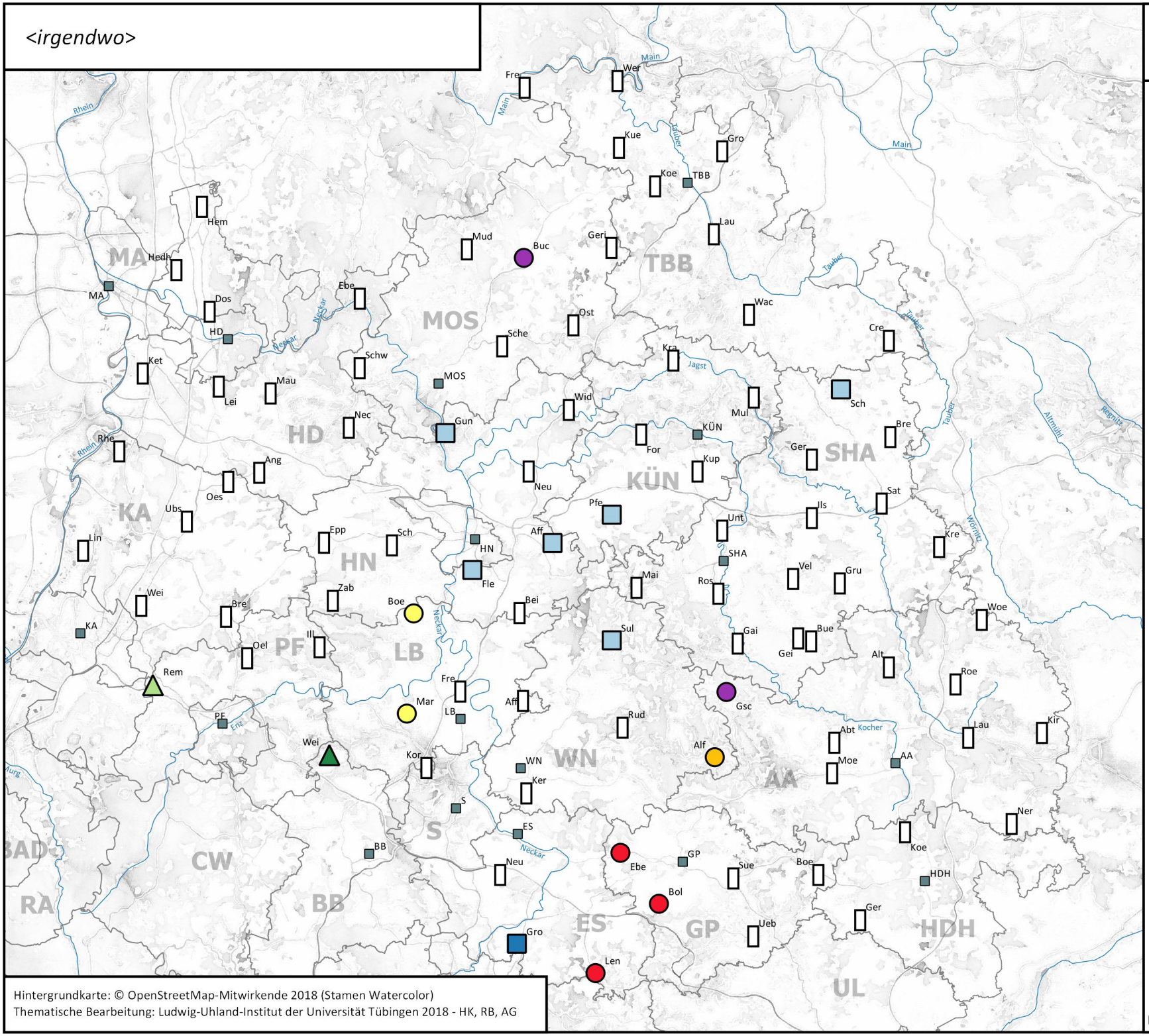

Hintergrundkarte: © OpenStreetMap-Mitwirkende 2018 (Stamen Watercolor)
Thematische Bearbeitung: Ludwig-Uhland-Institut der Universität Tübingen 2018 - HK, RB, AG

Keine Belege bei den Kurzaufnahmen.

<jemanden>

Fragesatz: *Siehst du jemanden?*

Karten-Nr. V/116

Fragebuch-Nr. 32.9

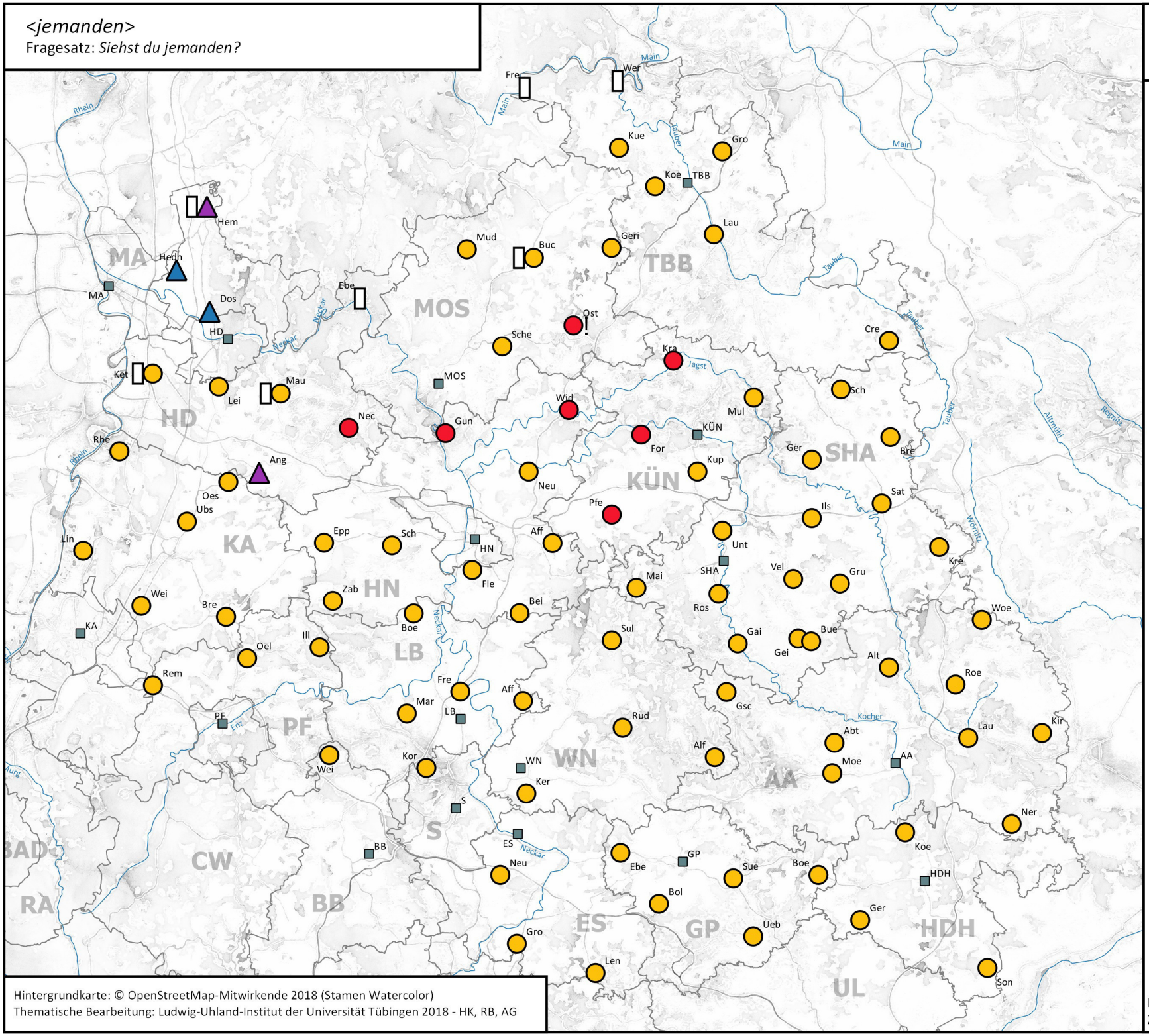

Legende

- jemand
- ebber
- ebbern
- eins
- einer

- Kreisstadt
- ! Siehe Kommentar

Hintergrundkarte: © OpenStreetMap-Mitwirkende 2018 (Stamen Watercolor)

Thematische Bearbeitung: Ludwig-Uhland-Institut der Universität Tübingen 2018 - HK, RB, AG

Keine Belege bei den Kurzaufnahmen.

Zur Lautung von ei vor Nasal in 'eins' siehe I/21.3

<niemanden>
Fragesatz: *Ich sehe niemanden.*

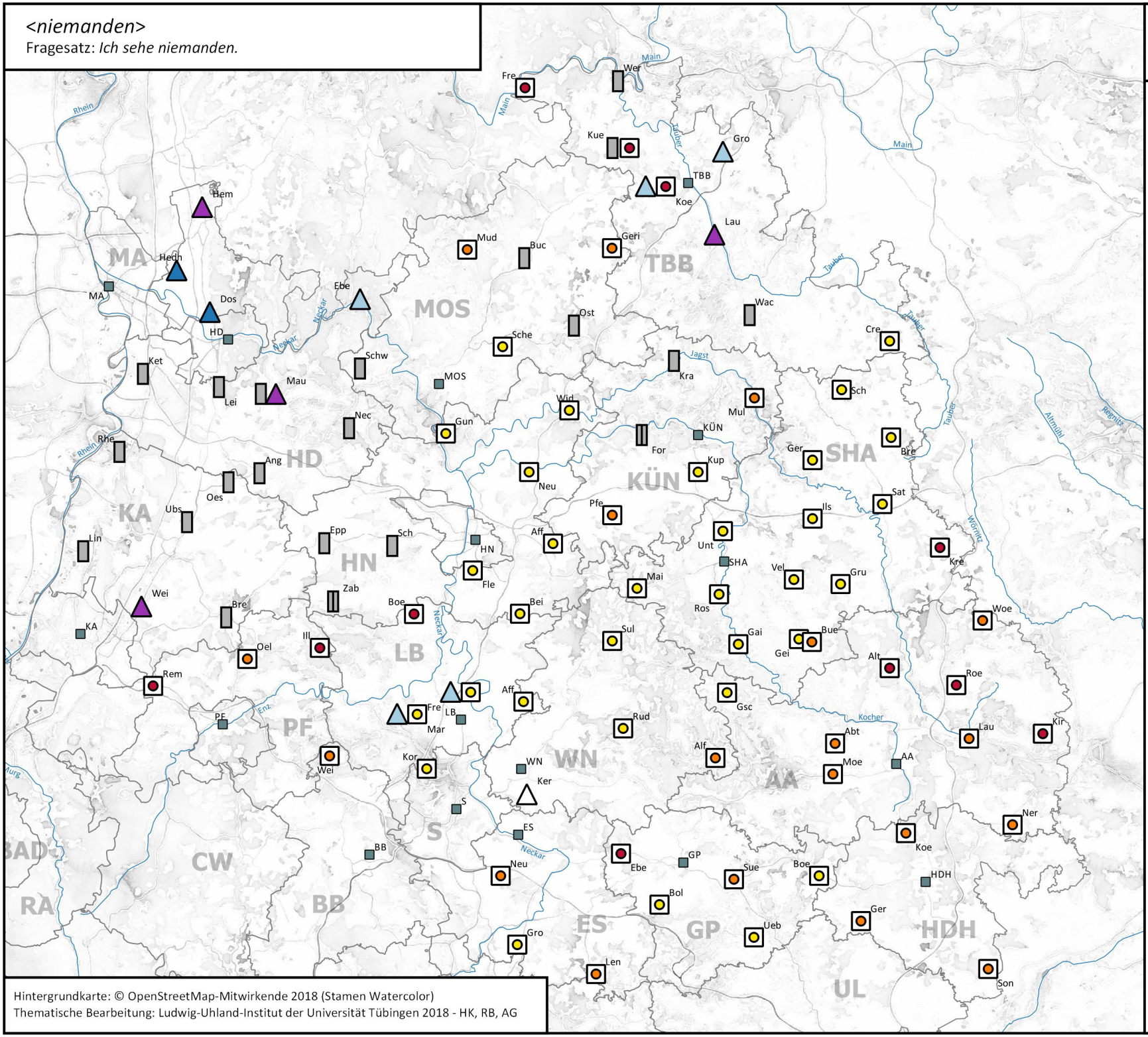

Legende

- niemand
- nieman
- nieme(r)
- niemed
- nieme(r)(d)s
- kein
- keins
- keiner
- keinen

Kreisstadt

Karten-Nr. V/117
Fragebuch-Nr. 32.10

Keine Belege bei den Kurzaufnahmen.
Zur Lautung von ei vor Nasal in 'eins' siehe I/21.3

Hintergrundkarte: © OpenStreetMap-Mitwirkende 2018 (Stamen Watercolor)
Thematische Bearbeitung: Ludwig-Uhland-Institut der Universität Tübingen 2018 - HK, RB, AG

<ein bisschen>

Karten-Nr. V/118
Fragebuch-Nr. 31.30

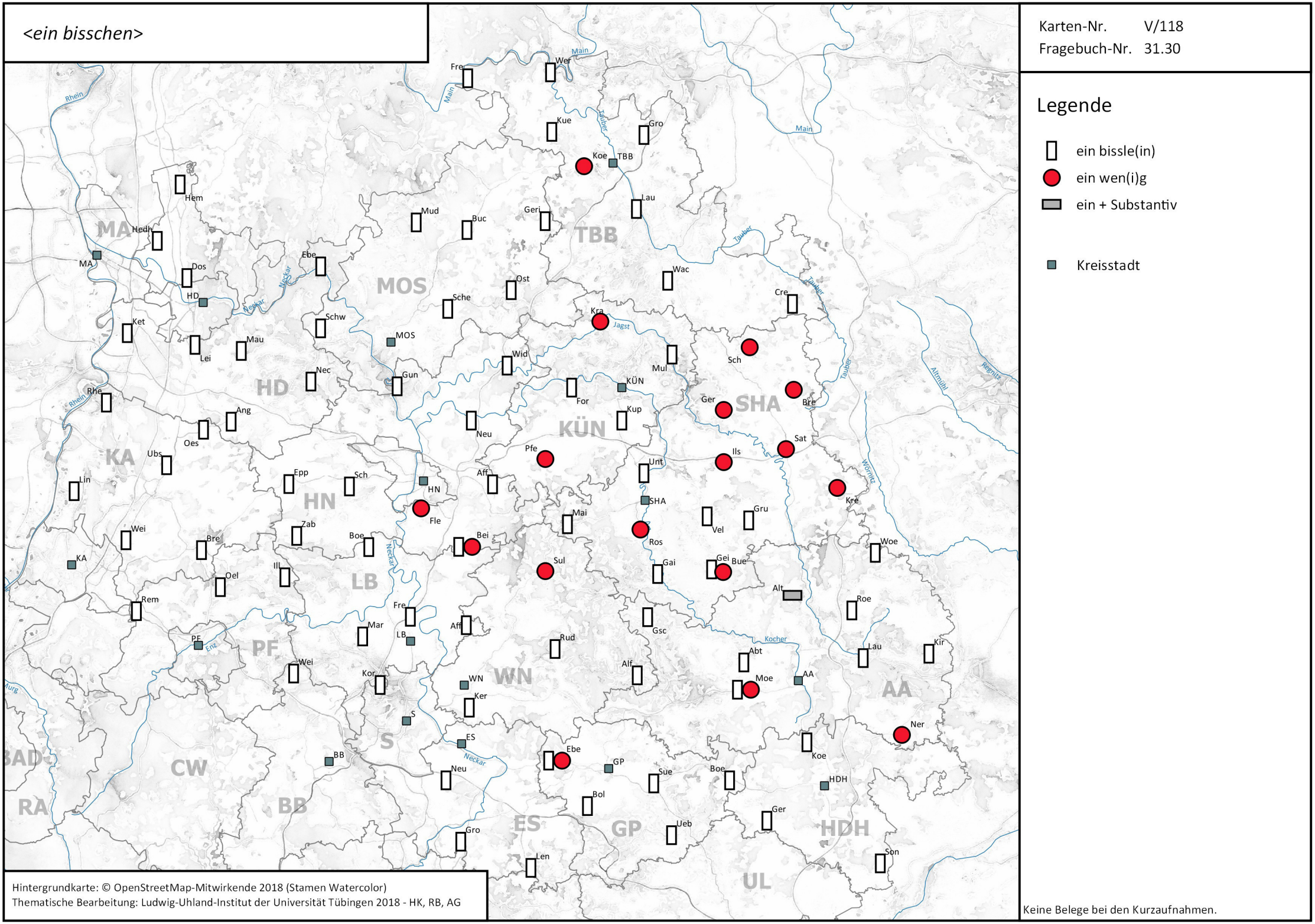

Keine Belege bei den Kurzaufnahmen.

<nur / bloß>
Fragesatz: *Er sagt es nur mir/dir/uns/euch.*

Karten-Nr. V/119
Fragebuch-Nr. 35.32-35

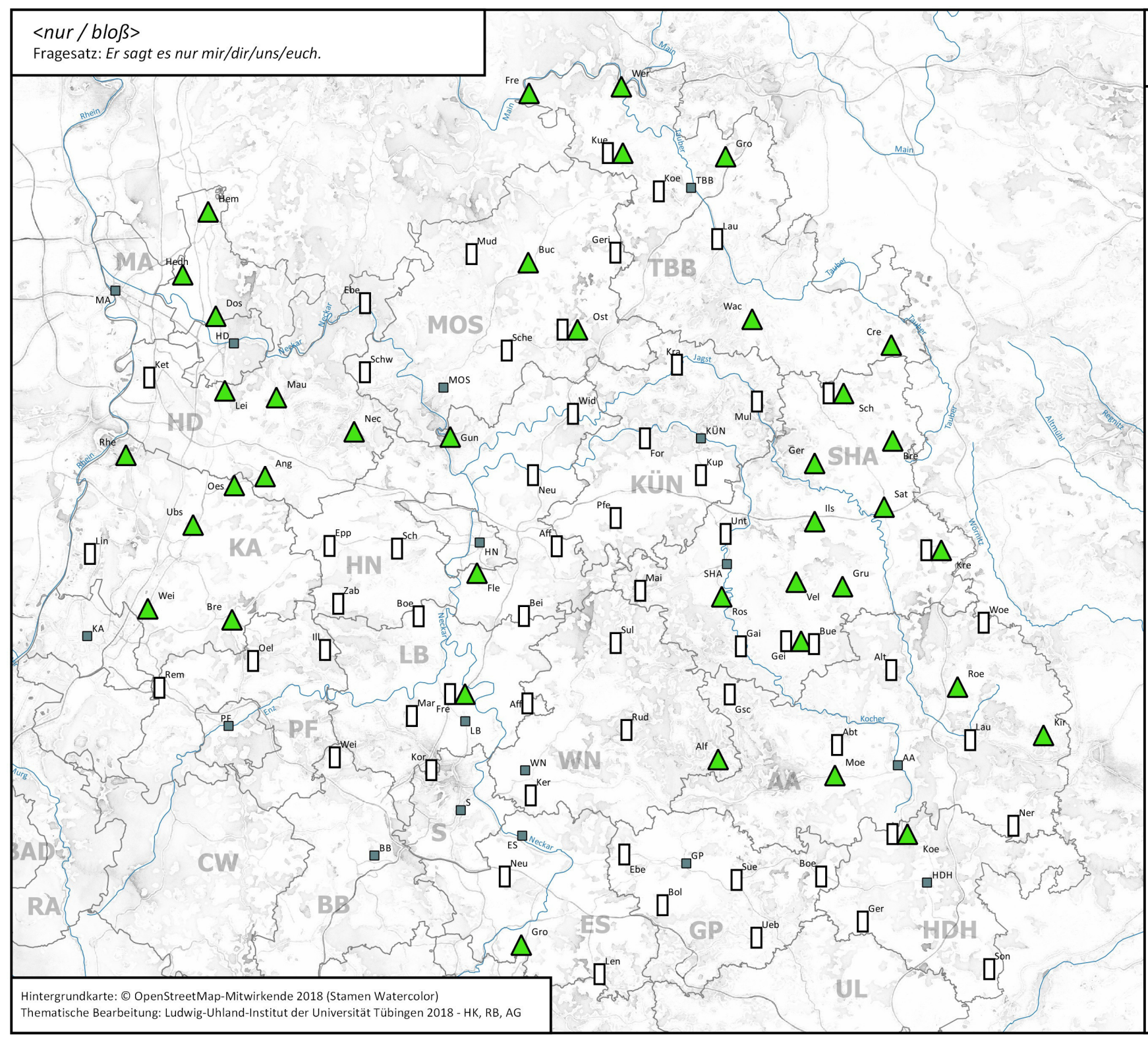

Hintergrundkarte: © OpenStreetMap-Mitwirkende 2018 (Stamen Watercolor)
Thematische Bearbeitung: Ludwig-Uhland-Institut der Universität Tübingen 2018 - HK, RB, AG

Keine Belege bei den Kurzaufnahmen.