Sprachatlas von Nord Baden-Württemberg (SNBW)

Herausgegeben von Hubert Klausmann

Band IV – Wortschatz 1

Kartenband

Bearbeitet von Hubert Klausmann

in Zusammenarbeit mit Rudolf Bühler und Andreas Ganzenmüller

Tübingen 2019

Diese Forschungsarbeit wurde durch das Ministerium für Wissenschaft, Forschung und Kunst Baden-Württemberg und durch den Förderverein Schwäbischer Dialekt e.V. unterstützt.

This work was supported by a grant from the Ministry of Science, Research and the Arts of Baden-Württemberg and the “Förderverein Schwäbischer Dialekt e.V.”.

Vorwort zu Band IV

Im Jahr 2015 hat das Ministerium für Wissenschaft, Forschung und Kunst Baden-Württemberg als Fortsetzung des Sprachatlasprojekts „Sprachalltag I“ das große Digitalisierungsprojekt „Sprachalltag II“ genehmigt. Ziel war es, neben der Fortsetzung der Sprachatlasarbeit einen „Sprechenden Sprachatlas“ zu veröffentlichen und das große Arno-Ruoff-Archiv mit seinen 2.000 Interviewaufnahmen zu digitalisieren. Da hierfür unser Mitarbeiterstab mit einem Informatik-Fachmann ergänzt wurde, konnten wir dessen Wissen für die Publikation der Sprachatlasbände nutzen und diese georeferenziert und als Ganzkarten digital publizieren.

Bei der Planung unseres Sprachatlasprojekts im Jahr 2009 sind wir von knapp 100 Wortkarten ausgegangen. Es zeigte sich nun aber, dass das gegenüber den Nachbaratlanten stark verkleinerte Fragebuch die doppelte Anzahl an Karten hervorbrachte. Daher haben wir diese auf zwei Bände verteilt.

Der hier vorliegende Band widmet sich den Themen „Landwirtschaft“, „Wald- und Holzwirtschaft“, „Freilebende Tiere“, „Wetter“, „Obst und Gemüse“, „Einzäunungen“, „Haus und Stall“. Wie schon bei den vorangegangenen Bänden reichte der Kartenrand für größere Anmerkungen nicht aus, weshalb alle Anmerkungen, aber auch noch weitere Informationen zum Kartenverständnis in einem eigenen Kommentarband stehen werden, den wir in Kürze nachreichen.

Neben dem Ministerium für Wissenschaft, Forschung und Kunst Baden-Württemberg und der Universität Tübingen habe ich wieder dem Förderverein Schwäbischer Dialekt zu danken, der nun schon seit vielen Jahren unser Projekt unterstützt.

Die von mir handgezeichneten Karten wurden von meinem Mitarbeiter Dr. Rudolf Bühler und unserem Informatik-Fachmann Andreas Ganzenmüller auf das digitale, georeferenzierte Ganzkartenformat übertragen. Hierbei haben sie manche Belege nochmals im Original-Fragebuch nachgeschlagen und auch bei den Symbolen die Stimmigkeit überprüft. Für all dies, aber auch für ihre Geduld mit meinen Korrekturvorschlägen sei Ihnen an dieser Stelle ganz herzlich gedankt. Schließlich habe ich meinem Co-Projektleiter Prof. Dr. Reinhard Johler zu danken, der mich wie immer in jeder Hinsicht unterstützte.

Tübingen, im Januar 2019

Hubert Klausmann

SNBW Band IV

Kartenverzeichnis

1. Landwirtschaft

1.1. Die Milchwirtschaft / Das Rind

IV/1	Das männliche Zuchttier (beim Rind)
IV/2	wiederkäuen
IV/3	Der Kuhfladen
IV/4	Die Kotballen (an den Schenkeln)
IV/5	Ein Kosewort für das Kalb
IV/6	blähen (bei der Kuh)
IV/7	wählerisch beim Essen sein
IV/8	Die Futterrüben
IV/9	Die Jauche
IV/10	Die ungekochte saure Milch
IV/11	Der Quark

1.2. Das Schwein

IV/12	Das männliche Zuchttier
IV/13	Das verschnittene männliche Schwein
IV/14	brünstig
IV/15	Das weibliche Zuchtschwein vor dem Werfen
IV/16	Das weibliche Zuchtschwein nach dem Werfen
IV/17	Die Büchse / Dose für Fleisch

1.3. Das Geflügel

IV/18	Der Haushahn
IV/19	Das Huhn
IV/20	Das Kinderwort für Hühnlein
IV/21	Die Bruthenne
IV/22	scharren (der Hühner)
IV/23	Das Ei
IV/24	Der Gänserich

1.4. Das Pferd und die Zugmaschine

IV/25	Die Pferdeäpfel
IV/26	Die Zugmaschine

1.5. Hund und Katze

IV/27	hecheln (beim Hund)
IV/28	Der Kater

1.6. Die Heuernte

IV/29	welk (beim Gras)
IV/30	Der Sensenstiel
IV/31	Der Wetzsteinbehälter
IV/32	Eine Reihe frisch gemähten Grases
IV/33	Die großen Reihen Heu, die man am Abend macht
IV/34	Die Heuhaufen bei Unwetter
IV/35	Der Mäher
IV/36	Eine Schicht Heu auf dem Heuwagen
IV/37	Einen Arm voll

1.7. Der Ackerbau

IV/38	Die dicken Erdklumpen
IV/39	Das Randstück des Ackers
IV/40	Der Grenzstein

1.8. Das Getreide

IV/41	Das Getreide (allgemeine Bezeichnung)
IV/42	Der Mais
IV/43	Die Sense mit Korngestell
IV/44	Ein Büschel Stroh
IV/45	Die Putzmühle
IV/46	Getreide sieben
IV/47	Der grobe Stoff

1.9. Der Wagen

IV/48	Die Bremse am Wagen
IV/49	Die Peitsche
IV/50	Das knallende Ende der Peitschenschnur

2. Wald- und Holzwirtschaft

IV/51	Die vom Stamm gesägten Rundhölzer
IV/52	Holz spalten
IV/53	Die Holzscheiter
IV/54	Holz aufschichten
IV/55	Der Axtstiel
IV/56	Der Holzkorb mit zwei Handgriffen
IV/57	Das Reisigbündel
IV/58	Das Haumesser für grobes Reisig

3. Freilebende Tiere

IV/59	Die Zecke
IV/60	Die Fliege
IV/61	Die Hornisse
IV/62	Ein altes Spinnennetz

IV/63 Der Maulwurf
IV/64 Der Rabe
IV/65 Die Elster
IV/66 Die Biene

4. Wetter

IV/67 wetterleuchten
IV/68 graupeln
IV/69 Die Pfütze

5. Obst und Gemüse

IV/70 Der Quetschfleck beim Apfel
IV/71 Die Schale beim Obst
IV/72 Das Kerngehäuse beim Apfel
IV/73 Obst ernten
IV/74 Kirschen pflücken
IV/75 Obstbäume veredeln
IV/76 Die Johannisbeeren
IV/77 Die Gartenerdbeere
IV/78 gären (vom Most im Fass)
IV/79 Die Kartoffel
IV/80 Samenkartoffeln in den Boden stecken
IV/81 jäten
IV/82 keimen (der Kartoffel)
IV/83 Die roten Rüben
IV/84 Die Vogelscheuche
IV/85 Die Buschbohnen
IV/86 Die Hülsen der Bohnen
IV/87 Der Salatkopf
IV/88 Blumen gießen
IV/89 Die Gießkanne
IV/90 Der Löwenzahn

6. Einzäunungen

IV/91 Der Zaun
IV/92 Der Zaun mit senkrechten Latten
IV/93 Der Kreuzzaun

7. Haus und Stall

IV/94 Was bedeutet „1. Stock“ im Haus?
IV/95 Die Treppe (innen, aus Holz)
IV/96 *Staffel, Stapfel, Stäffele* (Verbreitung und Bedeutung)
IV/97 Der Dachboden im Haus
IV/98 Der Heulagerraum
IV/99 Die Futterkrippe
IV/100 Der Schuppen
IV/101 Die Dachrinne
IV/102 Der Hausgang

Liste der Aufnahmeorte, nach Landkreisen geordnet

AA-Alt: Altmannsweiler
AA-Abt: Abtsgmünd
AA-Ell: Ellwangen
AA-Gsc: Gschwend
AA-Hue: Hüttlingen
AA-Jag: Jagstzell
AA-Kir: Kirchheim am Ries
AA-Lau: Lauchheim
AA-Moe: Mögglingen
AA-Ner: Neresheim
AA-Roe: Röhlingen
AA-Wal: Waldstetten
AA-Woe: Wört

BB: Böblingen (Stadt)
BB-Sch: Schönaich
BB-Wei: Weissach

ES: Esslingen (Stadt)
Es-Aic: Aichtal
ES-Fil: Filderstadt
ES-Gro: Großbettlingen
ES-Len: Lenningen
ES-Neu: Neuhausen auf den Fildern

GP: Göppingen (Stadt)
GP-Boe: Böhmenkirch
GP-Bol: Bad Boll
GP-Ebe: Ebersbach an der Fils
GP-Sue: Süßen
GP-Ueb: Bad Überkingen
GP-Wie: Wiesensteig

HD: Heidelberg (Stadt)
HD-Ang: Angelbachtal
HD-Dos: Dossenheim
HD-Ebe: Eberbach
HD-Epf: Epfenbach
HD-Hedh: Heddesheim
HD-Hei: Heiligkreuzsteinach
HD-Hem: Hemsbach
HD-Ilv: Ilvesheim
HD-Ket: Ketsch
HD-Lei: Leimen
HD-Mau: Mauer
HD-Nec: Neckarbischofsheim
HD-Schn: Schönbrunn
HD-Schu: Schönau
HD-Schr: Schriesheim
HD-Wal: Walldorf
HD-Wil: Wilhelmsfeld

HDH: Heidenheim (Stadt)
HDH-Dem: Demmingen
HDH-Ger: Gerstetten
HDH-Hue: Hürben
HDH-Koe: Königsbronn
HDH-Son: Sontheim an der Brenz

HN: Heilbronn (Stadt)
HN-Aff: Affaltrach
HN-Bei: Beilstein
HN-Epp: Eppingen
HN-Fle: Flein
HN-Gun: Gundelsheim
HN-Lau: Lauffen am Neckar
HN-Neu: Neuenstadt am Kocher
HN-Oed: Oedheim
Hn-Sch: Schwaigern
HN-Tre: Treschklingen
HN-Wid: Widdern
HN-Wim: Bad Wimpfen
HN-Zab: Zaberfeld

KA: Karlsruhe (Stadt)
KA-Bre: Bretten
KA-Bru: Bruchsal
KA-Fle: Flehingen
KA-Lie: Liedolsheim
KA-Lin: Linkenheim
KA-Oes: Östringen
KA-Rhe: Rheinhausen
KA-Sch: Schöllbronn
KA-Ubs: Ubstadt-Weiher
KA-Wie: Weingarten

KÜN-For: Forchtenberg
KÜN-Ing: Ingelfingen
KÜN-Kra: Krautheim
KÜN-Kup: Kupferzell
KÜN-Mul: Mulfingen
KÜN-Pfe: Pfedelbach

LB: Ludwigsburg (Stadt)
LB-Aff: Affalterbach
LB-Boe: Bönnigheim
LB-Erd: Erdmannhausen
LB-Fre: Freiberg am Neckar
LB-Hem: Hemmingen
LB-Hes: Hessigheim
LB-Kor: Korntal
LB-Mar: Markgröningen
LB-Nec: Neckarrems
LB-Ser: Sersheim

MA: Mannheim (Stadt)
MA-San: Sandhofen

MOS: Mosbach (Stadt)
MOS-Agl: Aglasterhausen
MOS-Buc: Buchen
MOS-Geri: Gerichtstetten
MOS-Gero: Gerolzahn
MOS-Har: Hardheim
MOS-Lim: Limbach
MOS-Mud: Mudau
MOS-Ost: Osterburken
MOS-Sche: Schefflenz
MOS-Schw: Schwarzach
MOS-Sec: Seckach
MOS-Wal: Waldbrunn

PF: Pforzheim (Stadt)
PF-Bau: Bauschlott
PF-Gro: Großglattbach
PF-Ill: Illingen-Schützingen
PF-Oel: Ölbronn
PF-Rem: Remchingen
PF-Tie: Tiefenbronn
PF-Wue: Würm

S: Stuttgart (Stadt)
S-Mue: Münster
S-Pli: Plieningen
S-Uhl: Uhlbach
S-Vai: Vaihingen

SHA-Bre: Brettheim
SHA-Bue: Bühlerzell
SHA-Cra: Crailsheim
SHA-Fic: Fichtenau-Unterdeufstetten
SHA-Gai: Gaildorf
SHA-Gei: Geifertshofen
SHA-Ger: Gerabronn
SHA-Gru: Gründelhardt
SHA-Ils: Ilshofen
SHA-Kre: Kreßberg
SHA-Lau: Laufen am Kocher
SHA-Mai: Mainhardt
SHA-Obh: Oberfischach
SHA-Obt: Oberrot
SHA-Ros: Rosengarten-Rieden
SHA-Sat: Satteldorf
SHA-Sch: Schrozberg
SHA-Sti: Stimpfach
SHA-Unt: Untermünkheim
SHA-Vel: Vellberg

TBB: Tauberbischofsheim (Stadt)
TBB-Box: Boxberg
TBB-Cre: Creglingen
TBB-Der: Dertingen
TBB-Fre: Freudenberg
TBB-Ger: Gerchsheim
TBB-Gro: Großrinderfeld
TBB-Gru: Grünsfeld
TBB-Hec: Heckfeld
TBB-Koe: Königheim
TBB-Kue: Külsheim
TBB-Lau: Lauda-Königshofen
TBB-Sim: Simmringen
TBB-Vor: Vorbachzimmern
TBB-Wac: Wachbach
TBB-Wal: Waldmannshofen
TBB-Wer: Wertheim
TBB-Wit: Wittighausen

UL-Alt: Altheim
UL-Oel: Öllingen

WN: Waiblingen (Stadt)
WN-Alf: Alfdorf
WN-Bre: Breuningsweiler
WN-Kai: Kaisersbach
WN-Ker: Kernen-Stetten
WN-Sul: Sulzbach an der Murr
WN-Plu: Plüderhausen
WN-Rud: Rudersberg

Erhebungsarten / BW Historisch

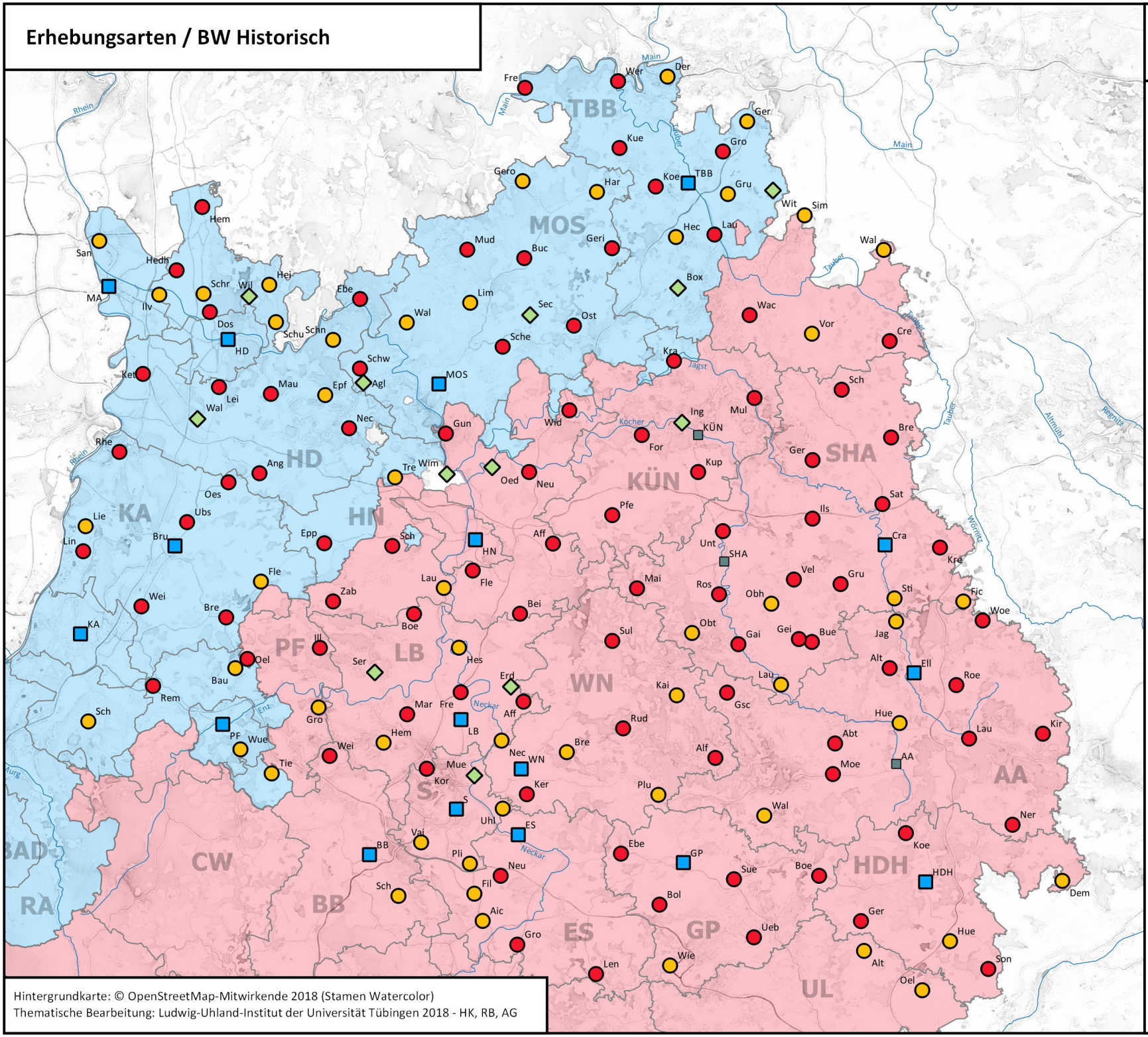

Karten-Nr. -
Fragebuch-Nr. -

Legende

Erhebungsorte [171]

- Vollerhebung [90]
- Kurzerhebung [52]
- Stadtaufnahme [17]
- Sprechender Sprachatlas [12]

- Großherzogtum Baden
- Königreich Württemberg

- Kreisstadt

Hintergrundkarte: © OpenStreetMap-Mitwirkende 2018 (Stamen Watercolor)
Thematische Bearbeitung: Ludwig-Uhland-Institut der Universität Tübingen 2018 - HK, RB, AG

<*männliches Zuchttier*> beim Rind

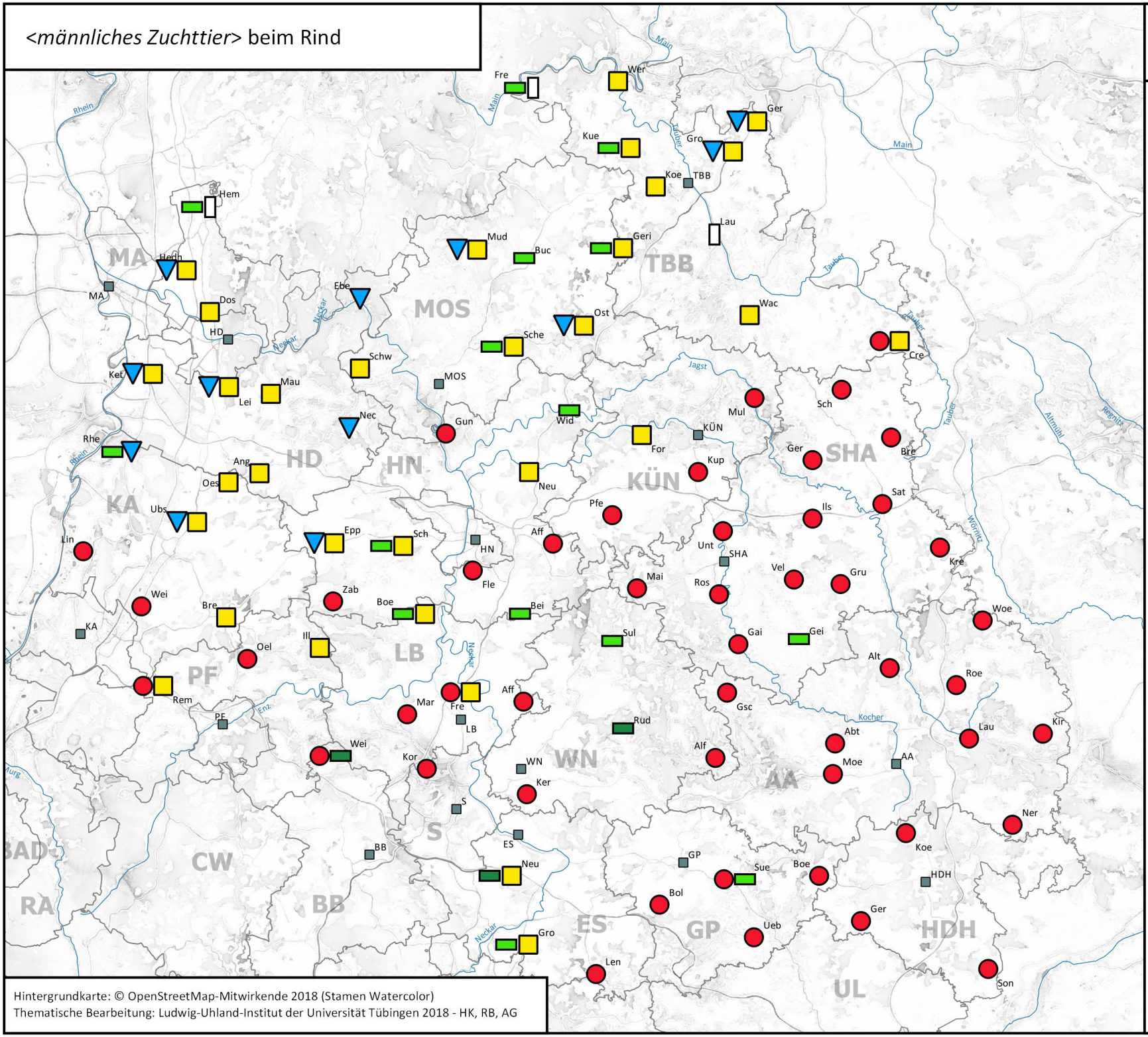

Karten-Nr. IV/1
Fragebuch-Nr. 2.1

Legende

- Stier
- Bulle
- Hummel
- Fasel
- Farren
- Pfarrer

- Kreisstadt

Hintergrundkarte: © OpenStreetMap-Mitwirkende 2018 (Stamen Watercolor)
Thematische Bearbeitung: Ludwig-Uhland-Institut der Universität Tübingen 2018 - HK, RB, AG

Keine Belege bei den Kurzaufnahmen.

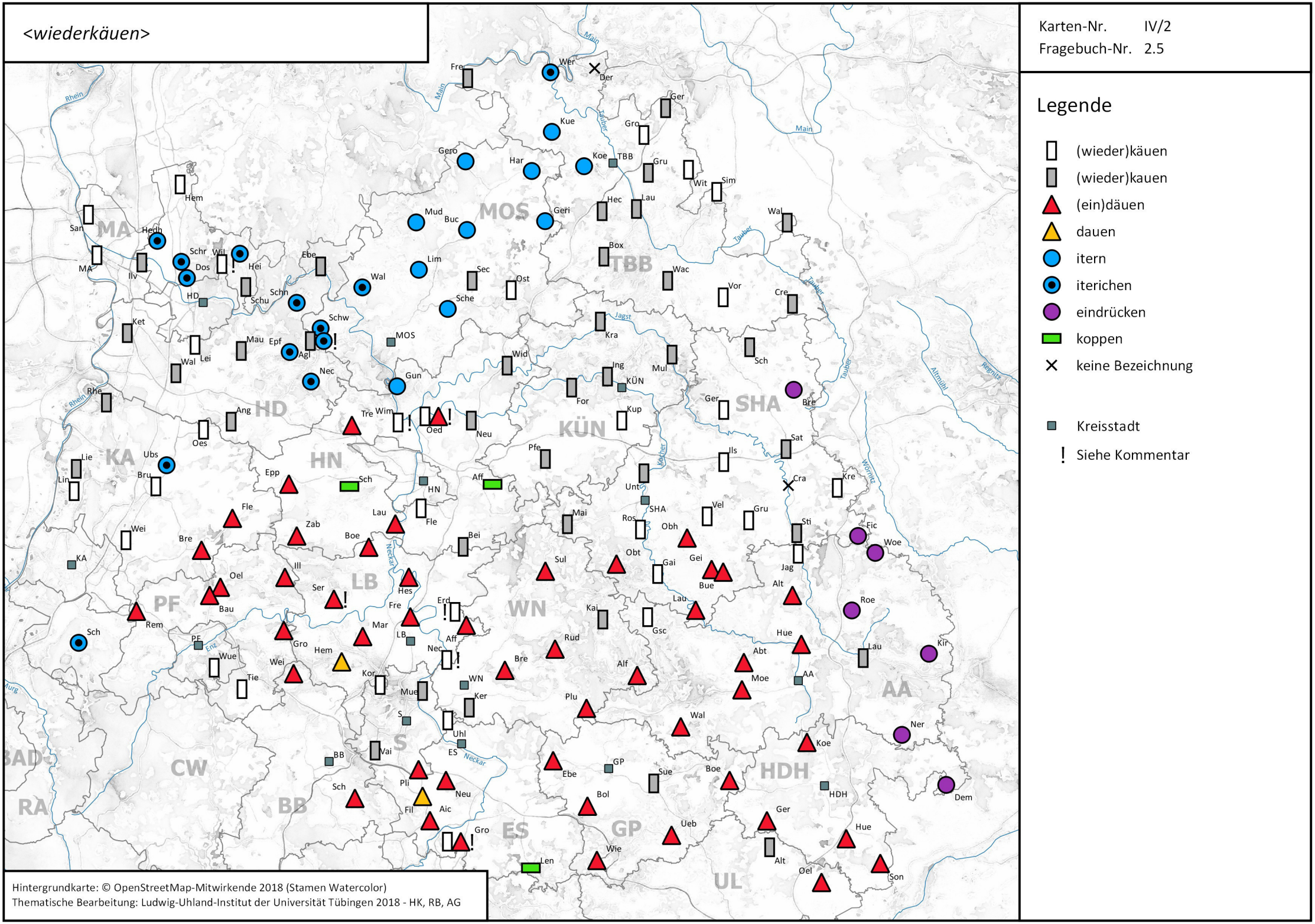
<wiederkäuen>
Karten-Nr. IV/2
Fragebuch-Nr. 2.5
Legende
(wieder)käuen
(wieder)kauen
(ein)däuen
dauen
itern
iterichen
eindrücken
koppen
keine Bezeichnung
Kreisstadt
! Siehe Kommentar
Hintergrundkarte: © OpenStreetMap-Mitwirkende 2018 (Stamen Watercolor)
Thematische Bearbeitung: Ludwig-Uhland-Institut der Universität Tübingen 2018 - HK, RB, AG

<Kuhfladen>

Karten-Nr. IV/3
Fragebuch-Nr. 2.6

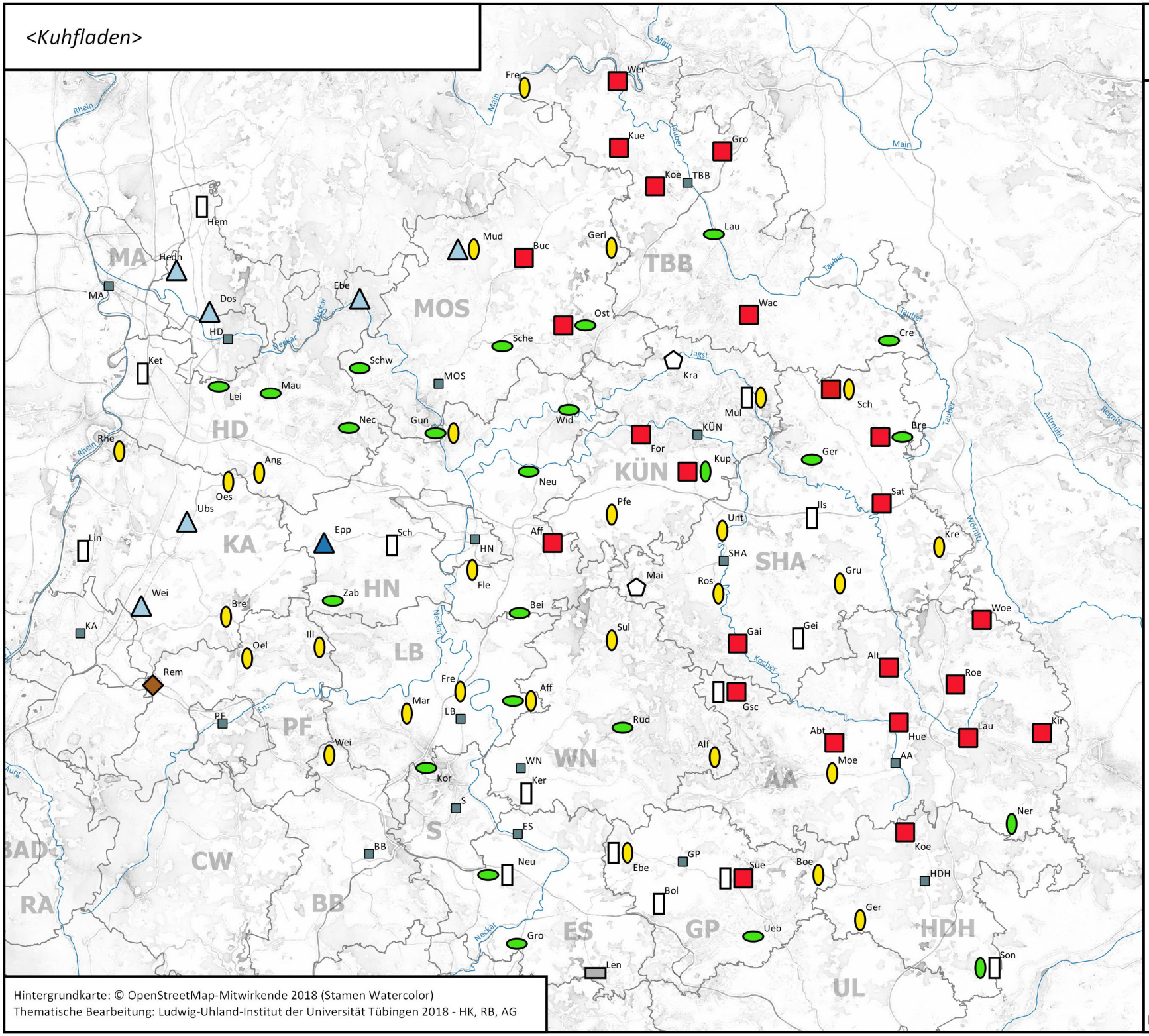

Legende

- Fladen
- Haufen
- Mist
- Batzen
- Kuhlappen
- Kuhdreck
- Scheißdreck
- Scheiße
- Platscher
- Flotschen

- Kreisstadt

Hintergrundkarte: © OpenStreetMap-Mitwirkende 2018 (Stamen Watercolor)
Thematische Bearbeitung: Ludwig-Uhland-Institut der Universität Tübingen 2018 - HK, RB, AG

Keine Belege bei den Kurzaufnahmen.

<*Kotballen*> an den Schenkeln

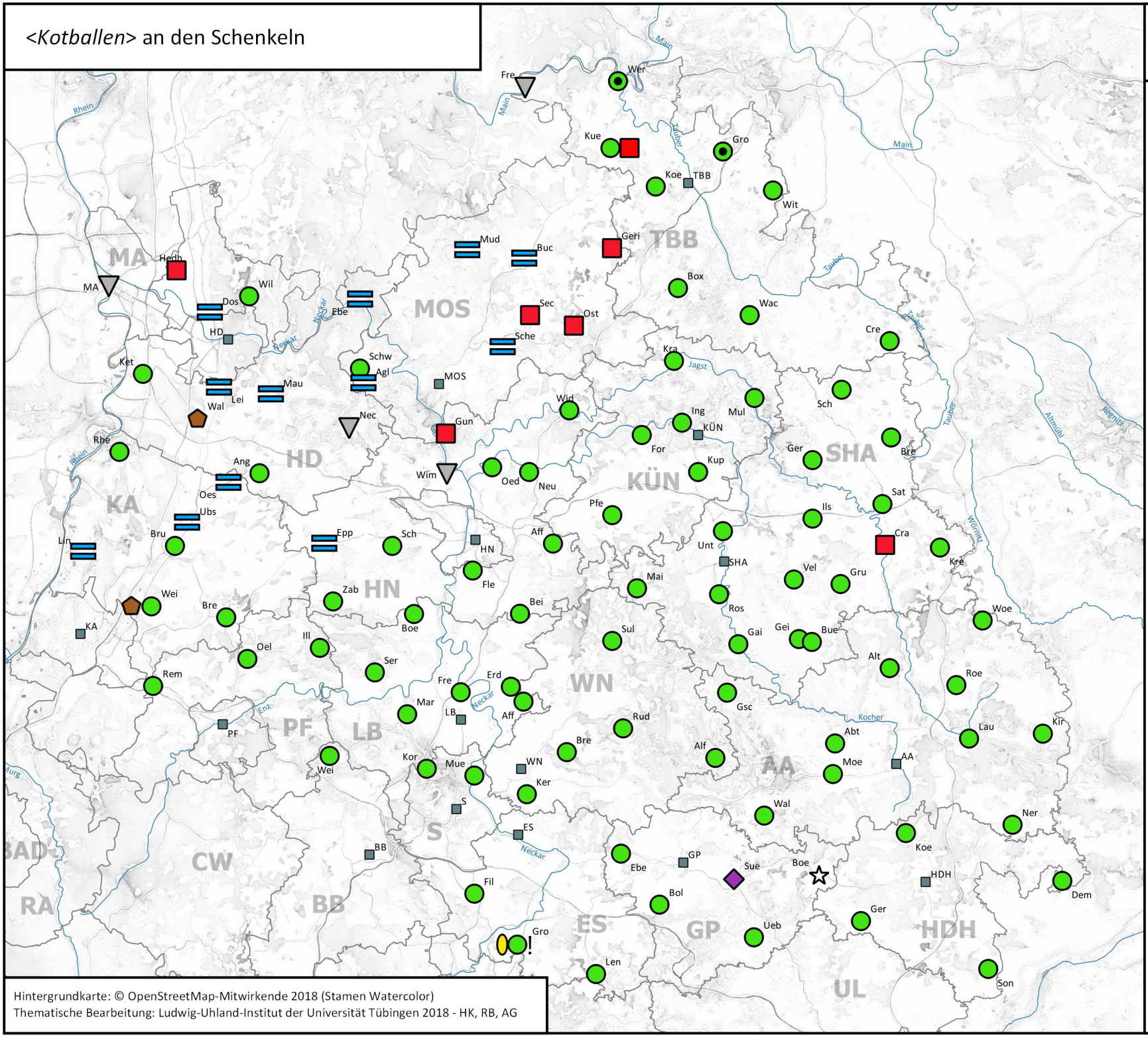

Legende

- (Kuh-/Dreck-)Bollen
- Bolleren
- Batzen
- Knottel
- Kuhdreck
- Klattern
- Klumpen
- Scheißhaken
- andere Bezeichnungen

- Kreisstadt
- ! Siehe Kommentar

Karten-Nr. IV/4
Fragebuch-Nr. 2.7

Hintergrundkarte: © OpenStreetMap-Mitwirkende 2018 (Stamen Watercolor)
Thematische Bearbeitung: Ludwig-Uhland-Institut der Universität Tübingen 2018 - HK, RB, AG

Keine Belege bei den Kurzaufnahmen.

Kosewort für das <*Kalb*>

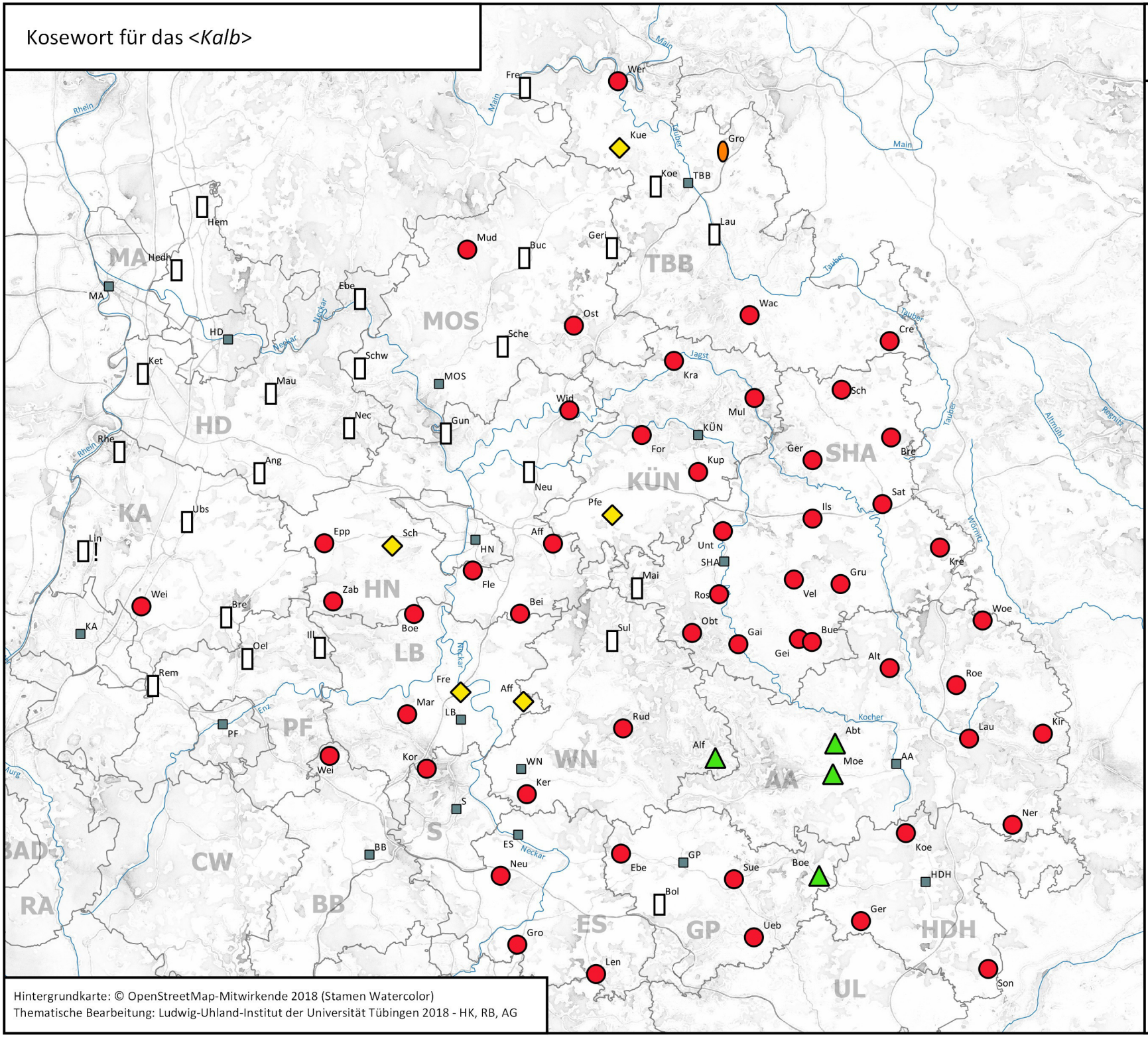

Karten-Nr. IV/5
Fragebuch-Nr. 2.13

Legende

- Kälblein
- Bockerlein
- Mockelein
- Hammellein
- Husel

- Kreisstadt
- ! Siehe Kommentar

Keine Belege bei den Kurzaufnahmen.

Hintergrundkarte: © OpenStreetMap-Mitwirkende 2018 (Stamen Watercolor)
Thematische Bearbeitung: Ludwig-Uhland-Institut der Universität Tübingen 2018 - HK, RB, AG

<*blähen*> bei der Kuh

Karten-Nr. IV/6
Fragebuch-Nr. 2.17

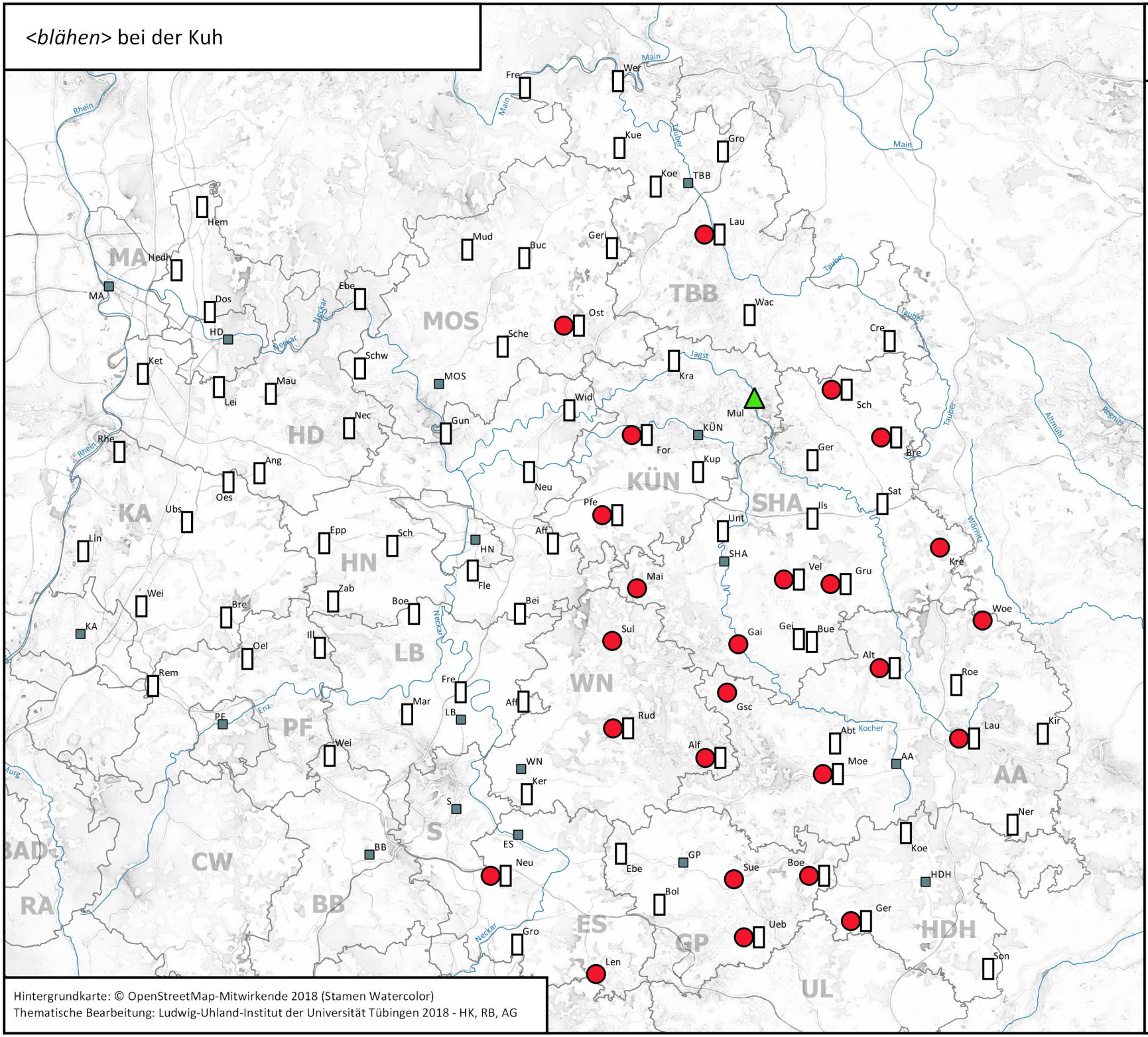

Hintergrundkarte: © OpenStreetMap-Mitwirkende 2018 (Stamen Watercolor)
Thematische Bearbeitung: Ludwig-Uhland-Institut der Universität Tübingen 2018 - HK, RB, AG

Keine Belege bei den Kurzaufnahmen.

<*wählerisch*> beim Essen

Karten-Nr. IV/7
Fragebuch-Nr. 2.22

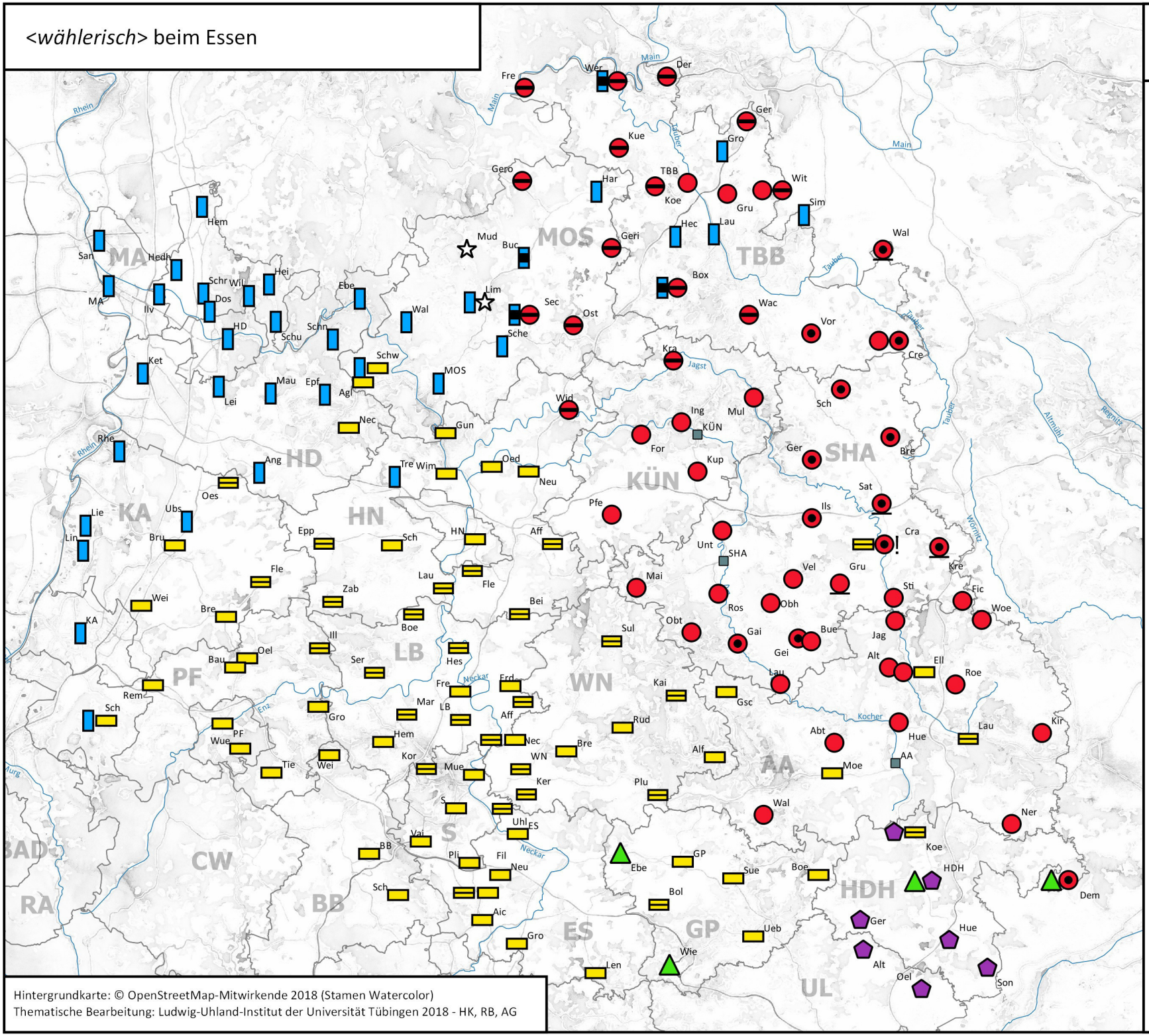

Legende

- näschig
- näschet
- näschi
- gnäschig
- gnäschi
- schnäukig
- schnäuket
- schleckig
- schlecket
- heikel
- strülig
- klausper

- Kreisstadt
- ! Siehe Kommentar

Hintergrundkarte: © OpenStreetMap-Mitwirkende 2018 (Stamen Watercolor)
Thematische Bearbeitung: Ludwig-Uhland-Institut der Universität Tübingen 2018 - HK, RB, AG

<*Futterrüben*>

Karten-Nr. IV/8
Fragebuch-Nr. 2.23

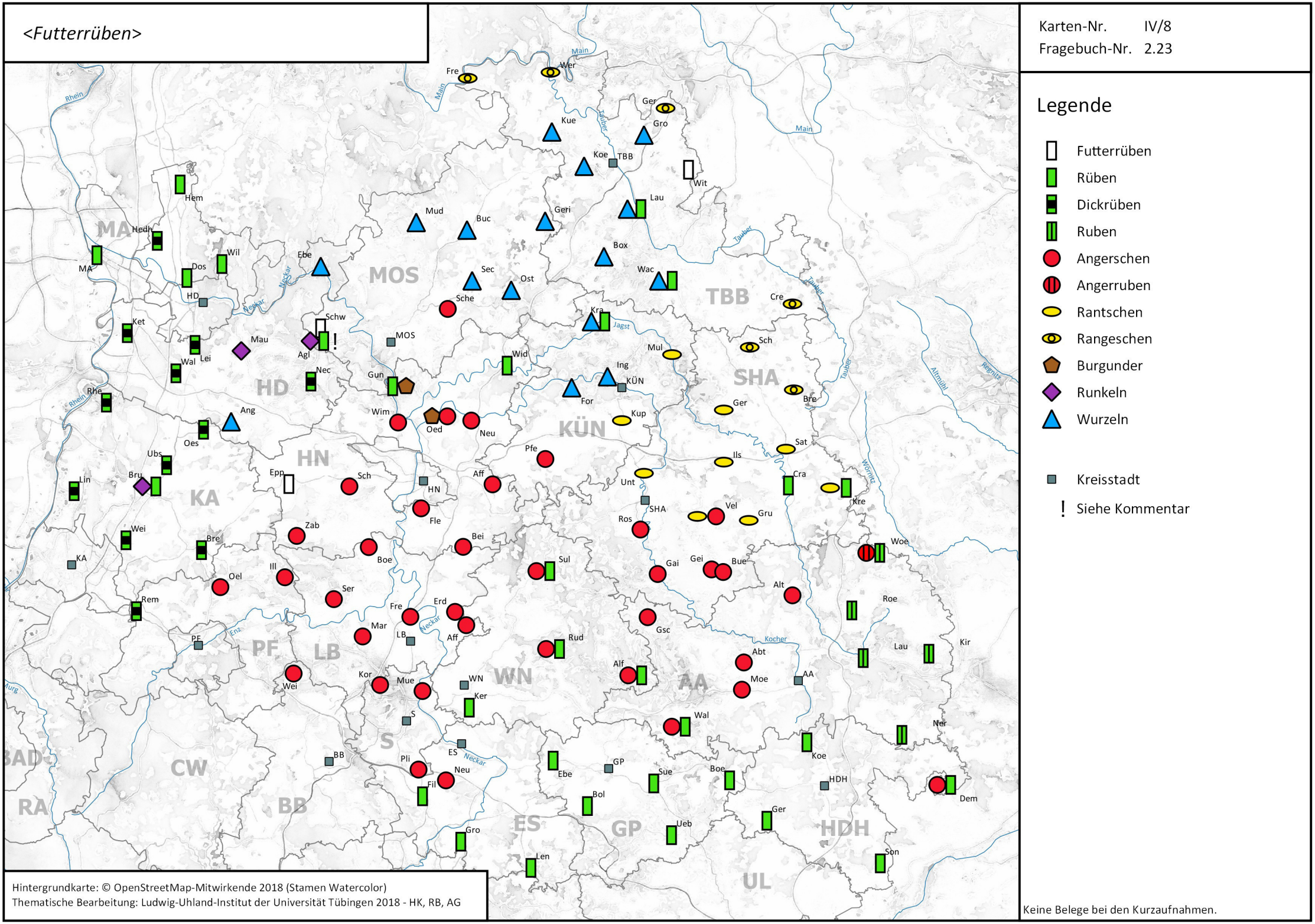

Hintergrundkarte: © OpenStreetMap-Mitwirkende 2018 (Stamen Watercolor)
Thematische Bearbeitung: Ludwig-Uhland-Institut der Universität Tübingen 2018 - HK, RB, AG

Keine Belege bei den Kurzaufnahmen.

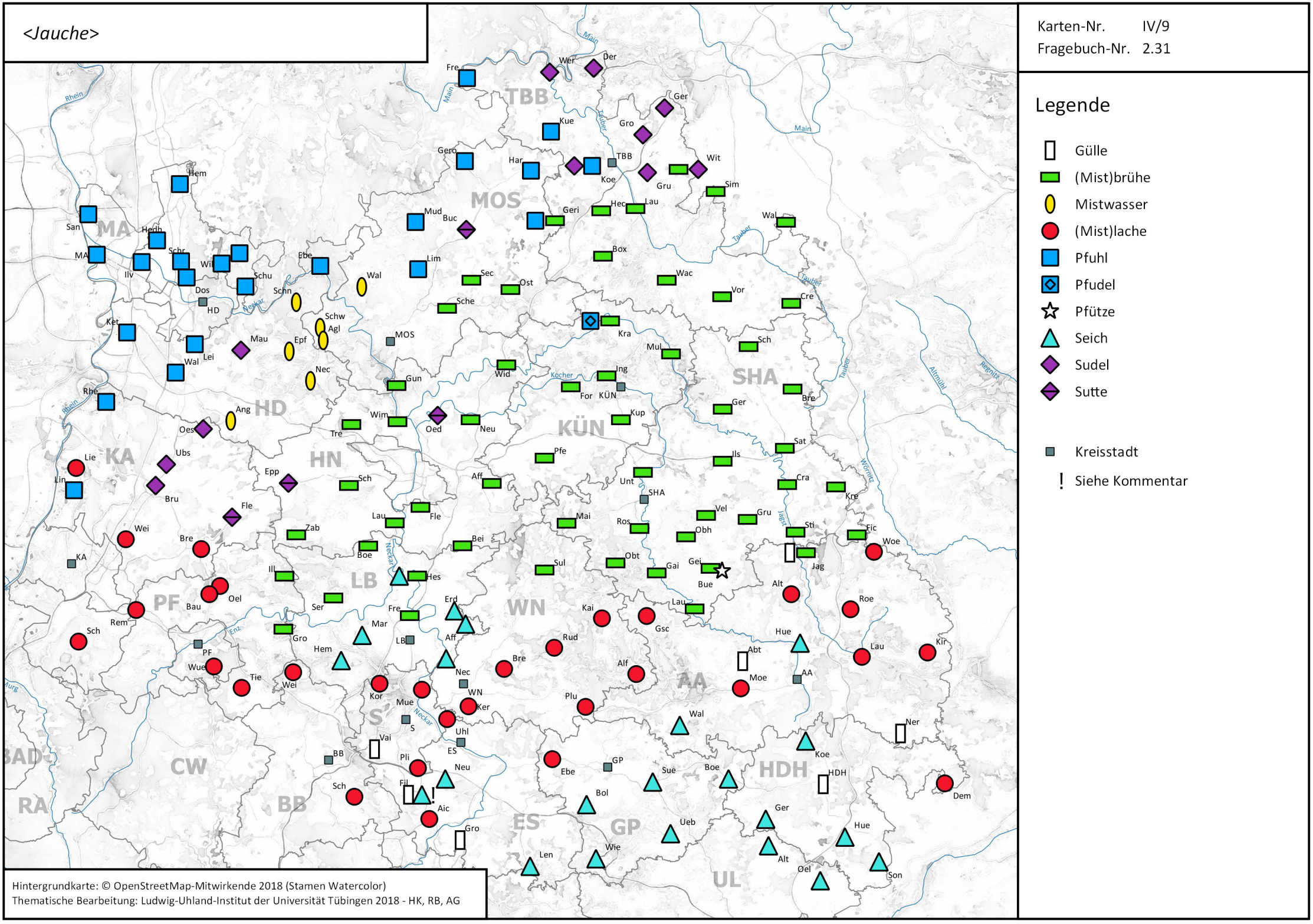
<Jauche>
Karten-Nr. IV/9
Fragebuch-Nr. 2.31
Legende
Gülle
(Mist)brühe
Mistwasser
(Mist)lache
Pfuhl
Pfudel
Pfütze
Seich
Sudel
Sutte
Kreisstadt
! Siehe Kommentar
Hintergrundkarte: © OpenStreetMap-Mitwirkende 2018 (Stamen Watercolor)
Thematische Bearbeitung: Ludwig-Uhland-Institut der Universität Tübingen 2018 - HK, RB, AG

<ungekochte saure Milch>

Karten-Nr. IV/10
Fragebuch-Nr. 3.8

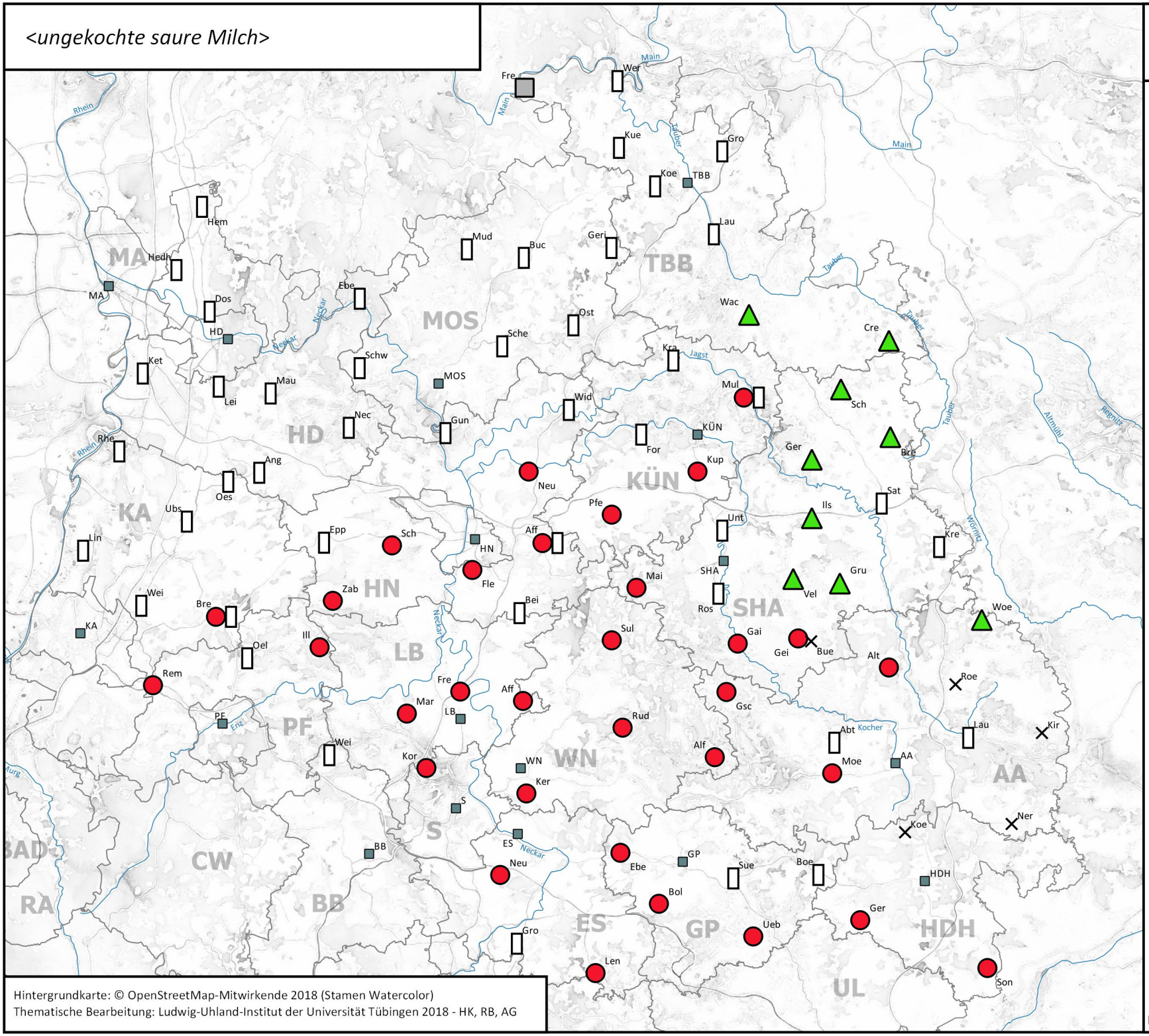

Legende

- Sauermilch
- Dickmilch
- gestandene Milch
- gestockte Milch
- keine Bezeichnung
- Kreisstadt

Keine Belege bei den Kurzaufnahmen.

Hintergrundkarte: © OpenStreetMap-Mitwirkende 2018 (Stamen Watercolor)
Thematische Bearbeitung: Ludwig-Uhland-Institut der Universität Tübingen 2018 - HK, RB, AG

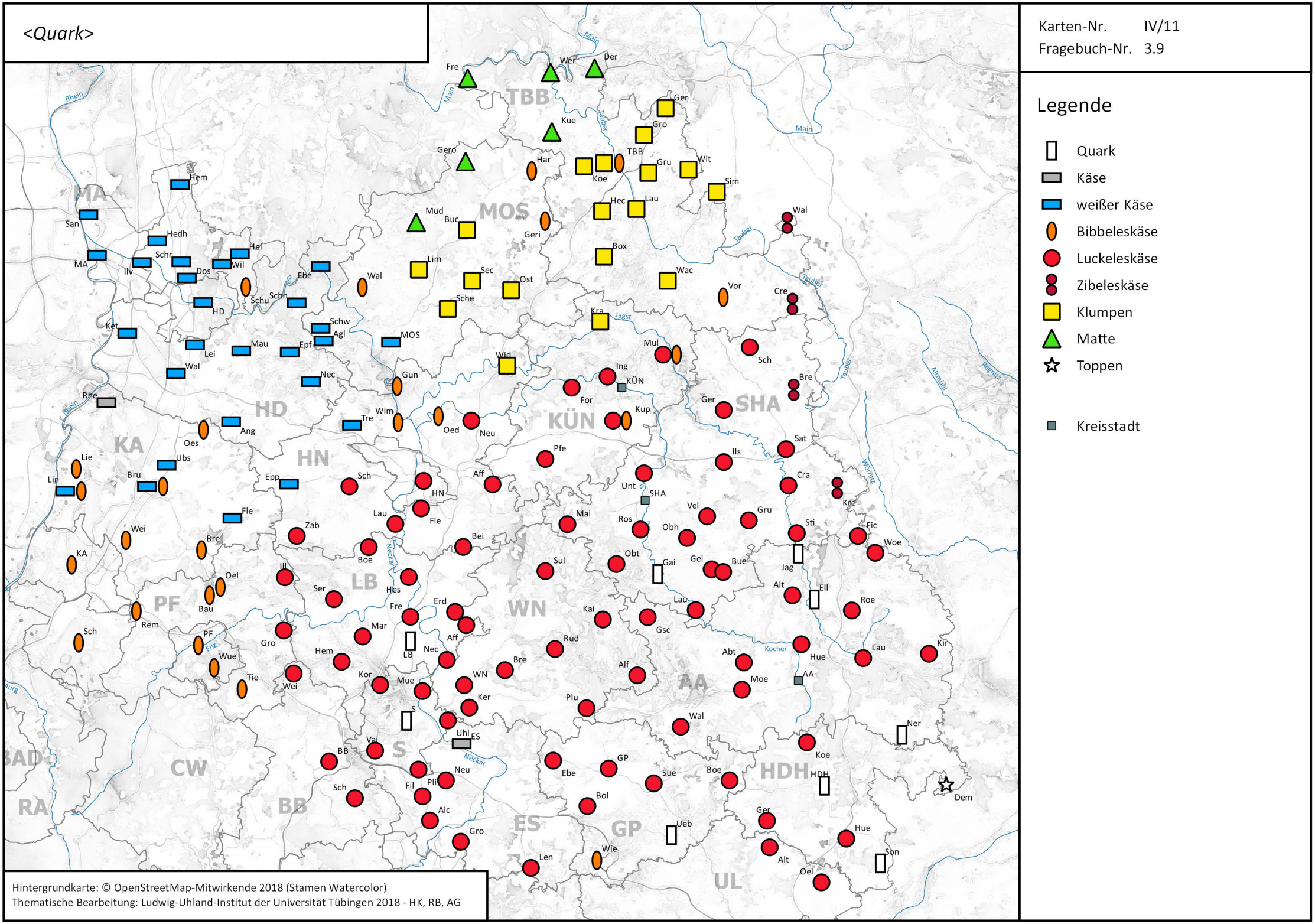
<Quark>
Karten-Nr. IV/11
Fragebuch-Nr. 3.9
Legende
Quark
Käse
weißer Käse
Bibbeleskäse
Luckeleskäse
Zibeleskäse
Klumpen
Matte
Toppen
Kreisstadt
Hintergrundkarte: © OpenStreetMap-Mitwirkende 2018 (Stamen Watercolor)
Thematische Bearbeitung: Ludwig-Uhland-Institut der Universität Tübingen 2018 - HK, RB, AG

<*männliches Zuchttier*> beim Schwein

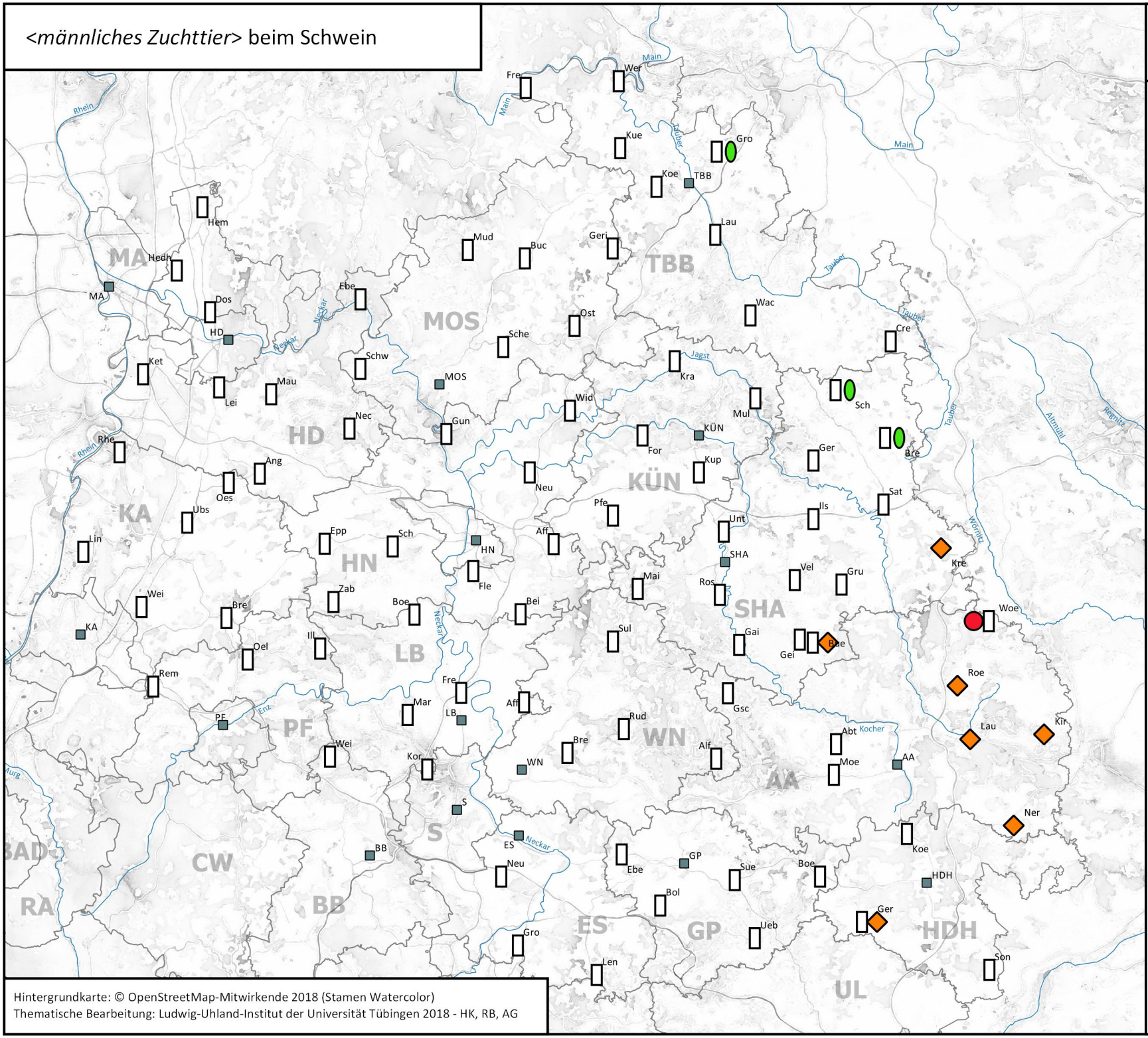

Karten-Nr. IV/12
Fragebuch-Nr. 5.9

Legende

- Eber
- Beiß
- Bätz
- Hägel
- Kreisstadt

Hintergrundkarte: © OpenStreetMap-Mitwirkende 2018 (Stamen Watercolor)
Thematische Bearbeitung: Ludwig-Uhland-Institut der Universität Tübingen 2018 - HK, RB, AG

Keine Belege bei den Kurzaufnahmen.

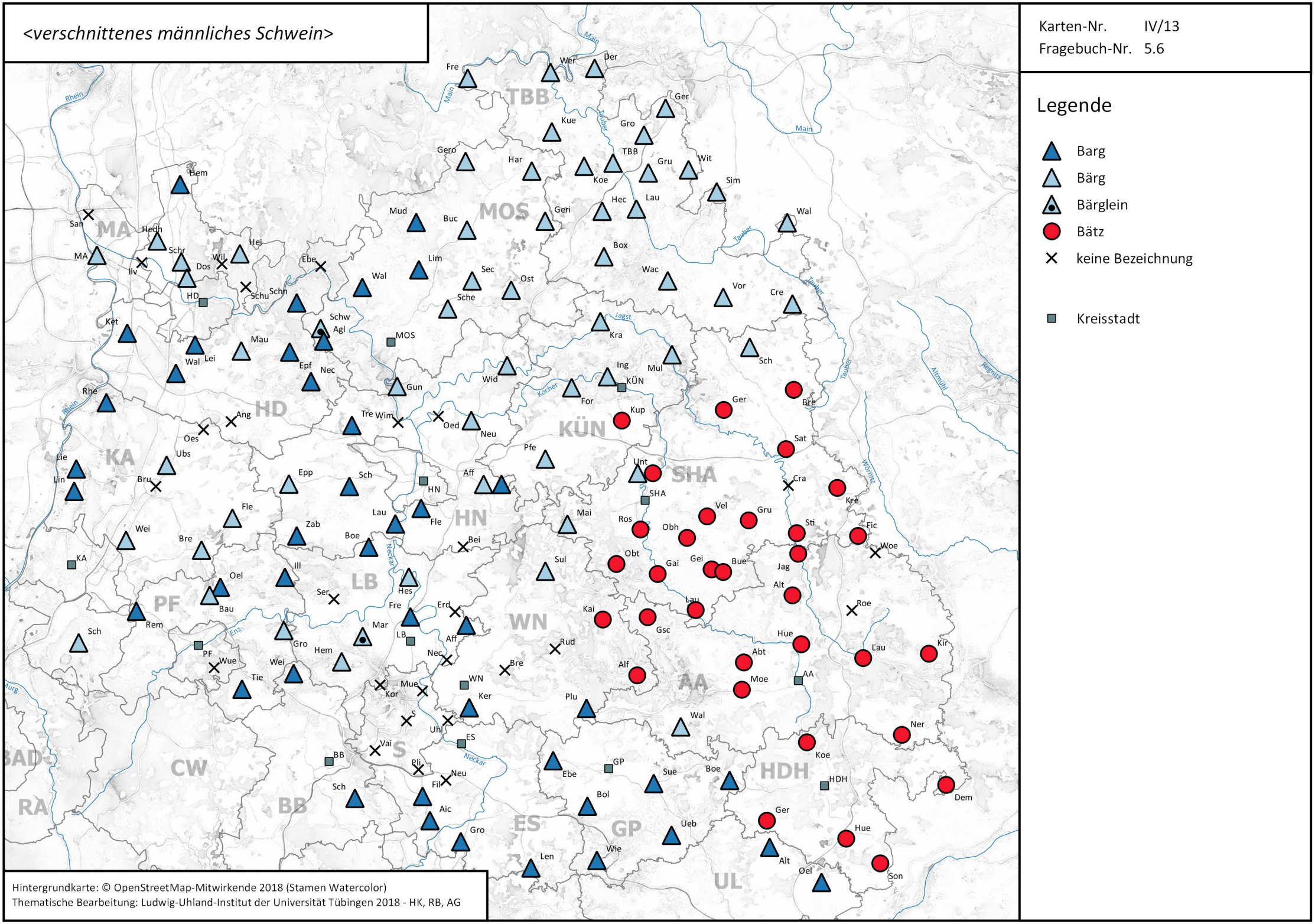
<verschnittenes männliches Schwein>
Karten-Nr. IV/13
Fragebuch-Nr. 5.6
Legende
Barg
Bärg
Bärglein
Bätz
keine Bezeichnung
Kreisstadt
Hintergrundkarte: © OpenStreetMap-Mitwirkende 2018 (Stamen Watercolor)
Thematische Bearbeitung: Ludwig-Uhland-Institut der Universität Tübingen 2018 - HK, RB, AG

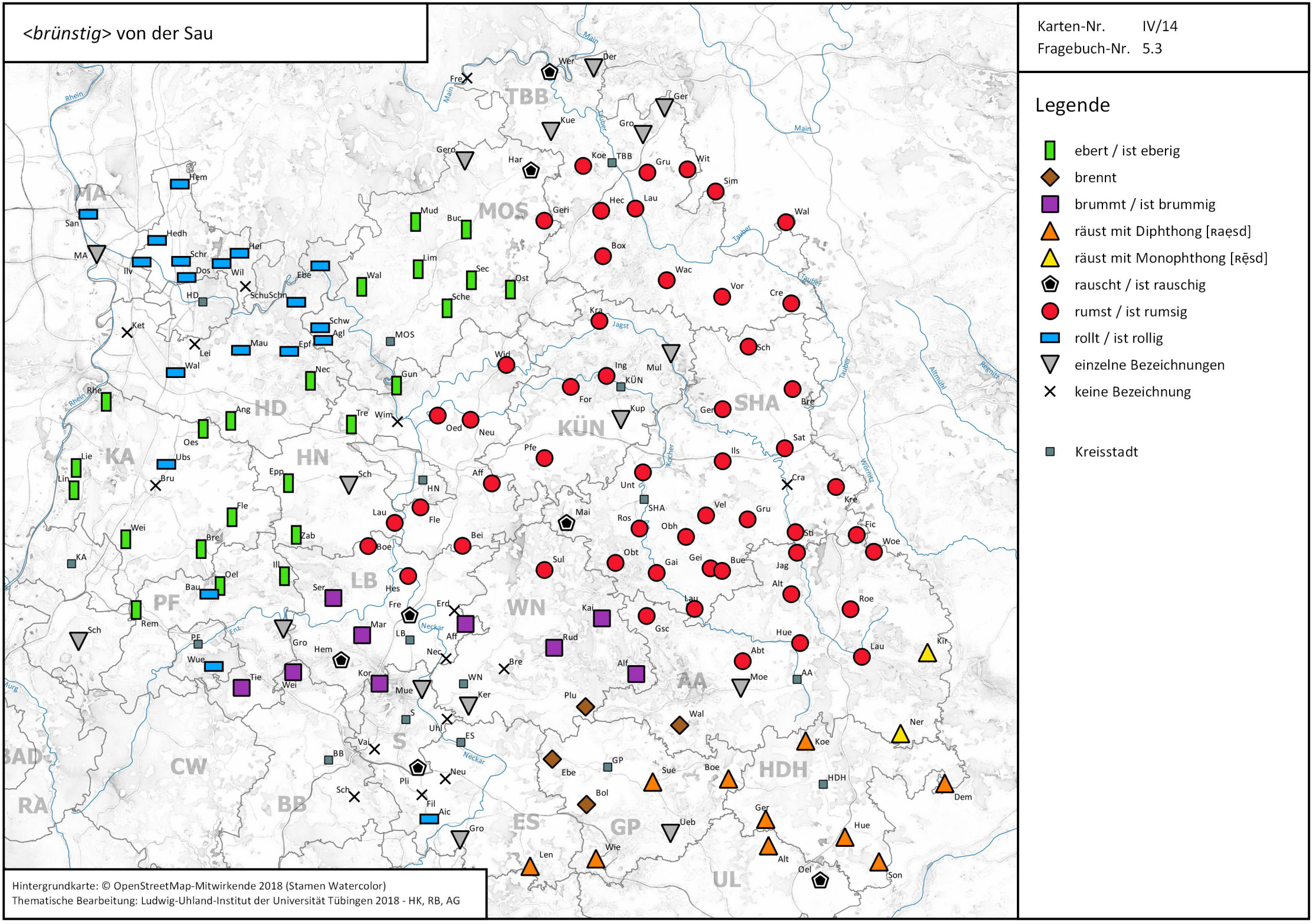
<*brünstig*> von der Sau
Karten-Nr. IV/14
Fragebuch-Nr. 5.3
Legende
ebert / ist eberig
brennt
brummt / ist brummig
räust mit Diphthong [ʀaęsd]
räust mit Monophthong [ʀ̄ęsd]
rauscht / ist rauschig
rumst / ist rumsig
rollt / ist rollig
einzelne Bezeichnungen
keine Bezeichnung
Kreisstadt
Hintergrundkarte: © OpenStreetMap-Mitwirkende 2018 (Stamen Watercolor)
Thematische Bearbeitung: Ludwig-Uhland-Institut der Universität Tübingen 2018 - HK, RB, AG

<weibliches Zuchtschwein> vor dem Werfen

Karten-Nr. IV/15
Fragebuch-Nr. 5.8

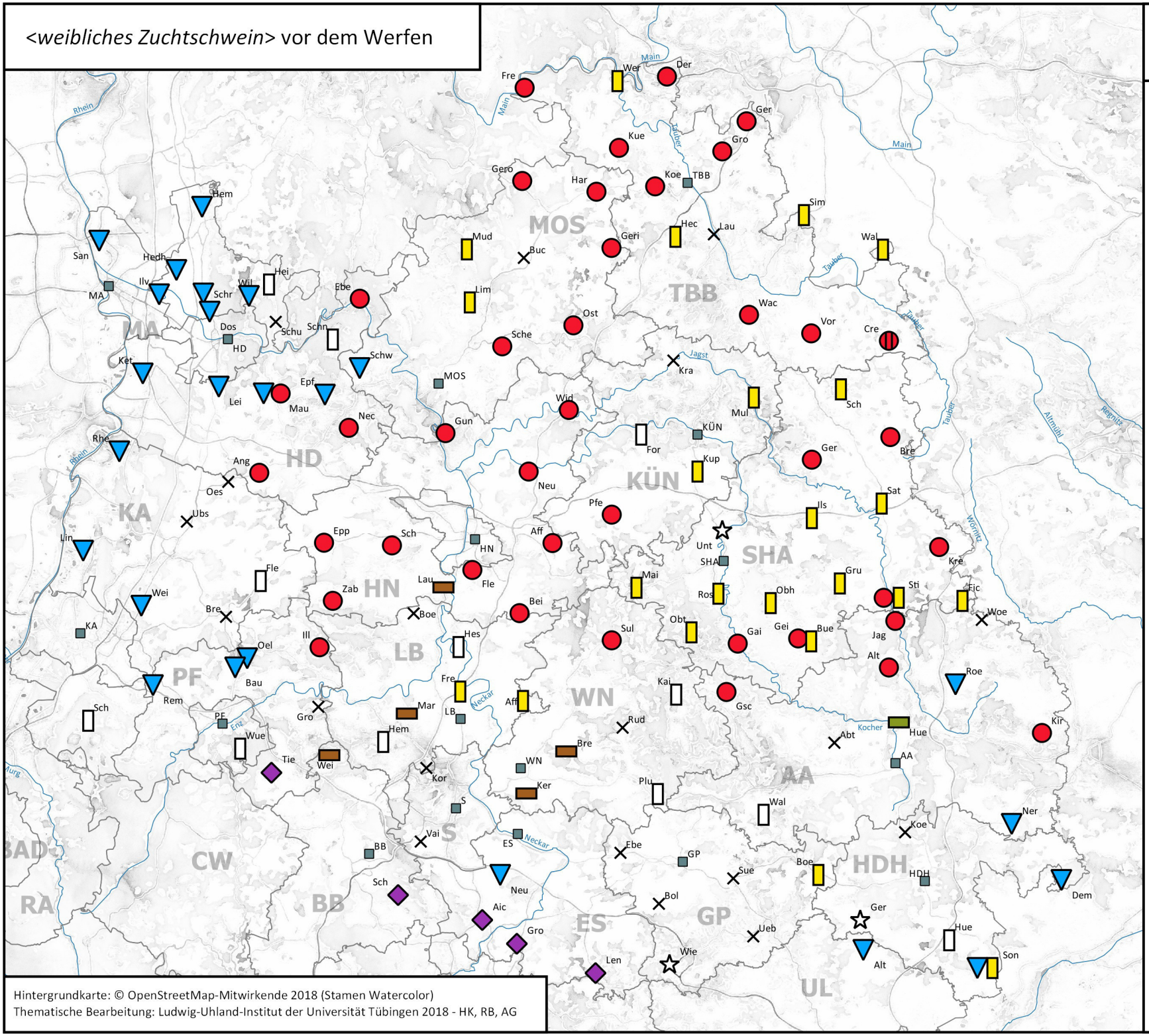

Legende

- Sau, Muttersau
- Erstling
- Dausch
- Erstlingdausch
- Kosel
- Läufer
- Los
- Sucke
- Suckel
- keine Bezeichnung
- Kreisstadt

Hintergrundkarte: © OpenStreetMap-Mitwirkende 2018 (Stamen Watercolor)
Thematische Bearbeitung: Ludwig-Uhland-Institut der Universität Tübingen 2018 - HK, RB, AG

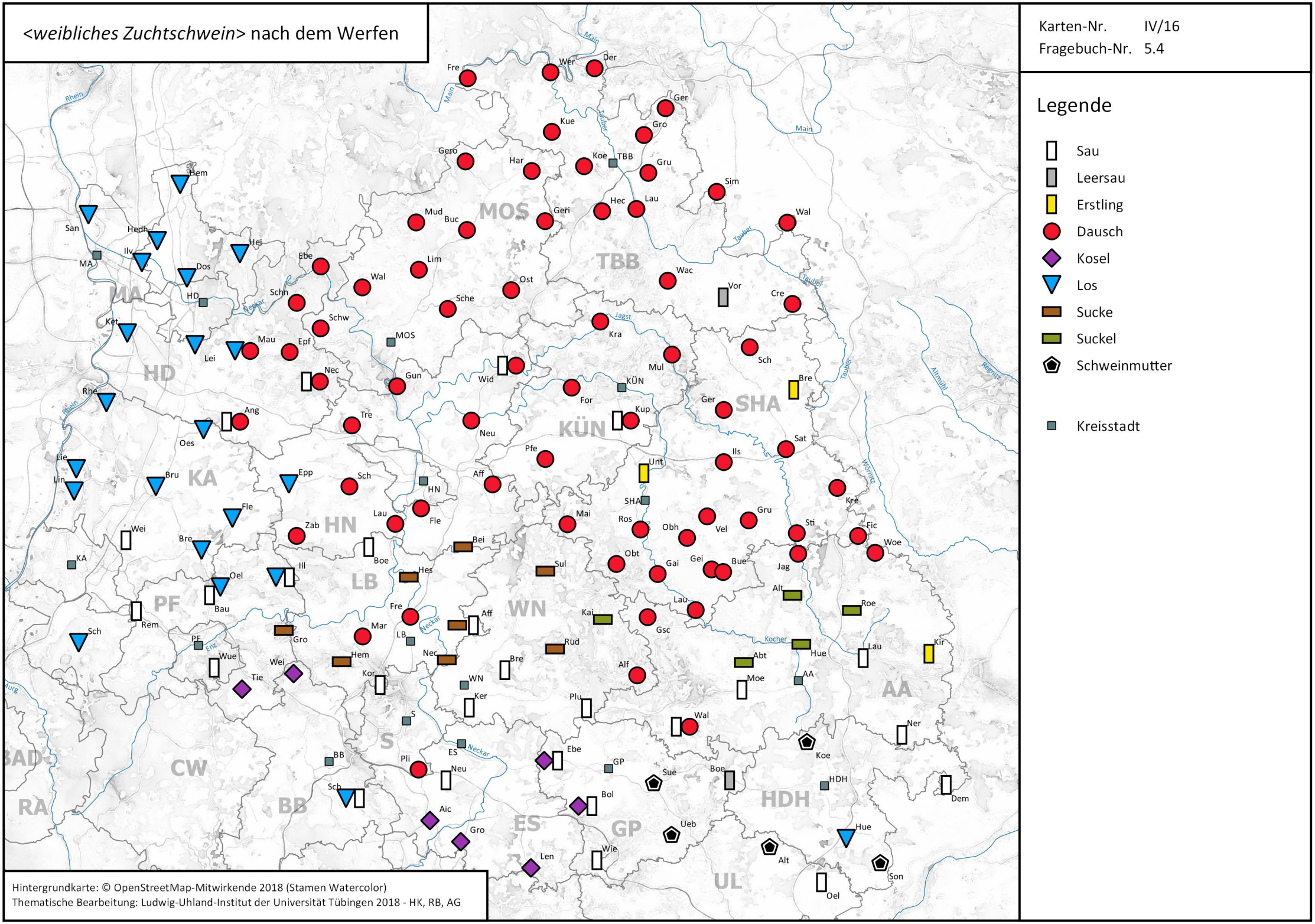
<*weibliches Zuchtschwein*> nach dem Werfen
Karten-Nr. IV/16
Fragebuch-Nr. 5.4
Legende
Sau
Leersau
Erstling
Dausch
Kosel
Los
Sucke
Suckel
Schweinmutter
Kreisstadt
Hintergrundkarte: © OpenStreetMap-Mitwirkende 2018 (Stamen Watercolor)
Thematische Bearbeitung: Ludwig-Uhland-Institut der Universität Tübingen 2018 - HK, RB, AG

Büchse / Dose für Fleisch

Karten-Nr. IV/17
Fragebuch-Nr. 5.13

Legende

- Büchse
- Dose
- Kreisstadt

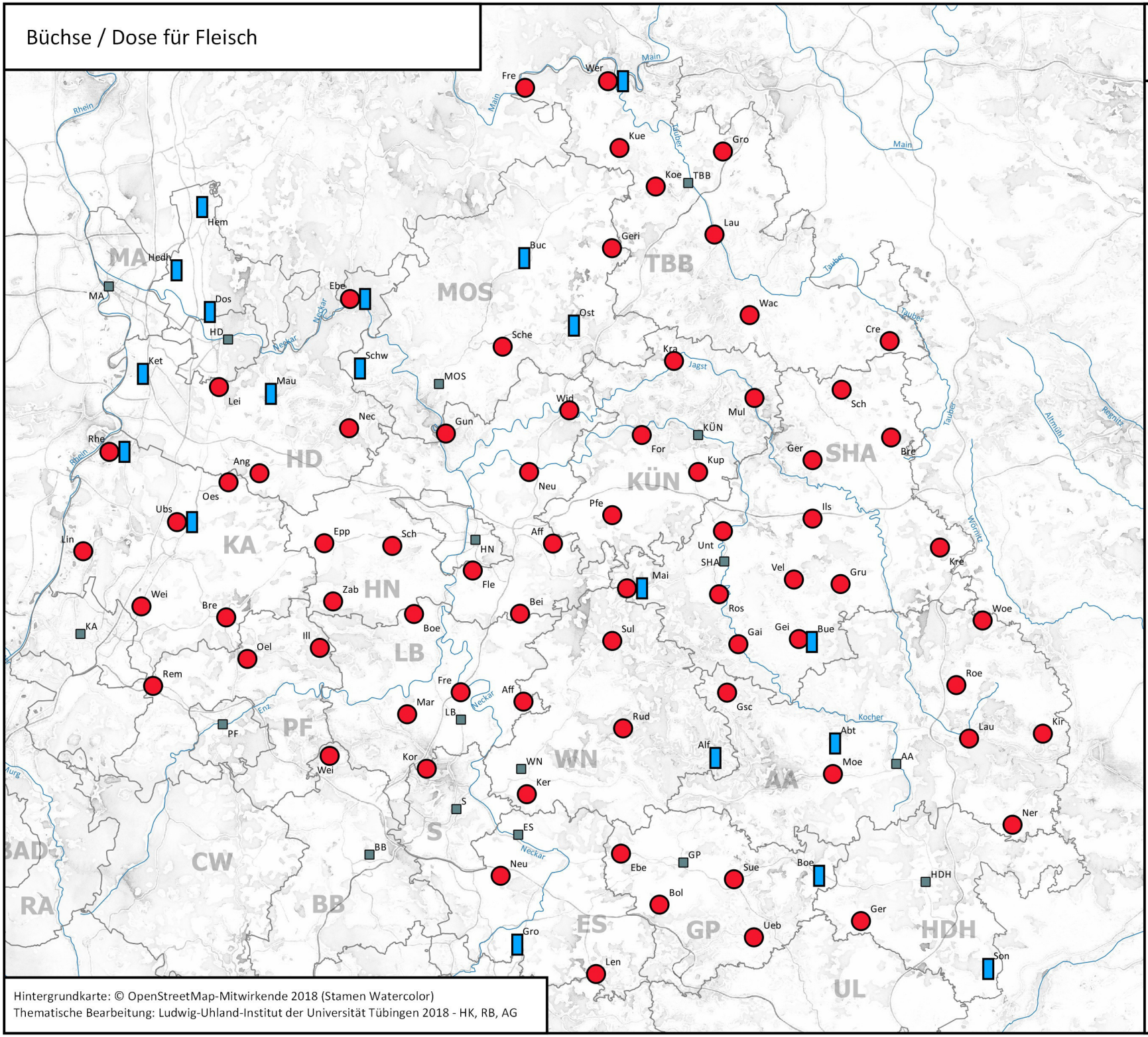

Hintergrundkarte: © OpenStreetMap-Mitwirkende 2018 (Stamen Watercolor)
Thematische Bearbeitung: Ludwig-Uhland-Institut der Universität Tübingen 2018 - HK, RB, AG

Keine Belege bei den Kurzaufnahmen.

<*Haushahn*>

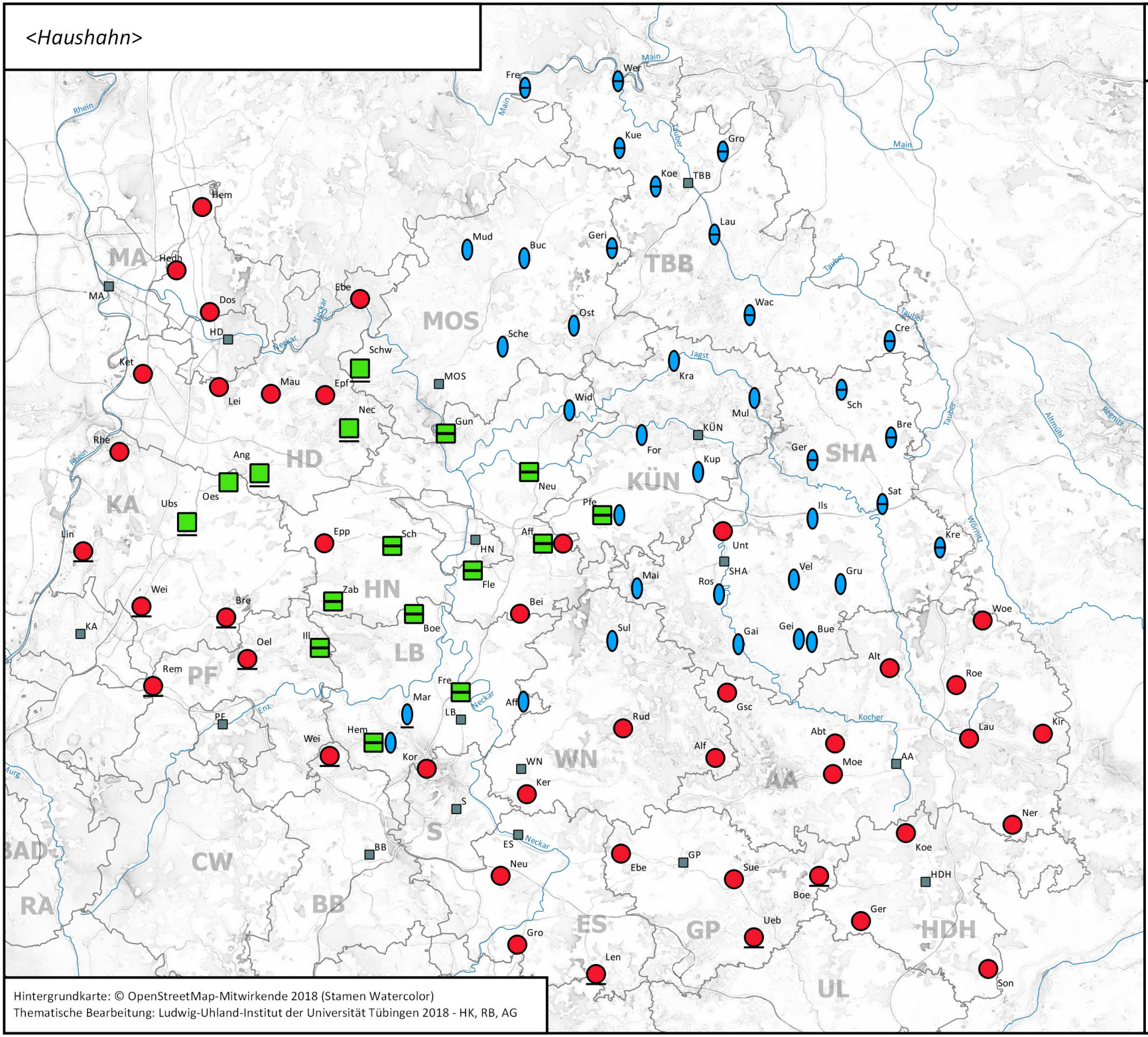

Karten-Nr. IV/18
Fragebuch-Nr. 6.2

Legende

- Gockel
- Gockeler
- Göckel
- Göckeler
- Göcker
- Gückel
- Gückeler
- Gücker

- Kreisstadt

Hintergrundkarte: © OpenStreetMap-Mitwirkende 2018 (Stamen Watercolor)
Thematische Bearbeitung: Ludwig-Uhland-Institut der Universität Tübingen 2018 - HK, RB, AG

Keine Belege bei den Kurzaufnahmen.

<Huhn>

Karten-Nr. IV/19
Fragebuch-Nr. 6.1

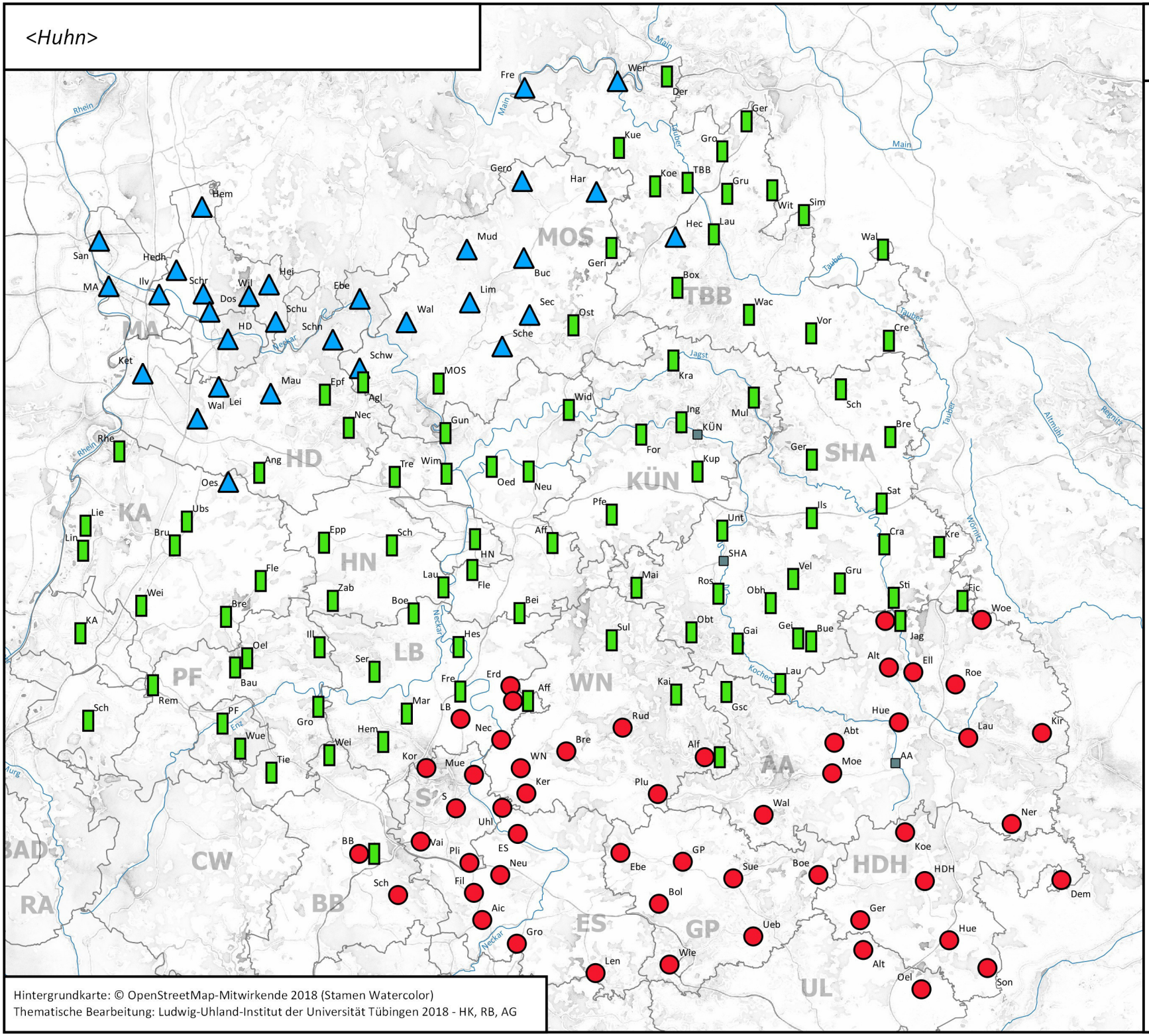

Legende

- Huhn, Hühnlein
- Henne
- Hünkel
- Kreisstadt

Hintergrundkarte: © OpenStreetMap-Mitwirkende 2018 (Stamen Watercolor)
Thematische Bearbeitung: Ludwig-Uhland-Institut der Universität Tübingen 2018 - HK, RB, AG

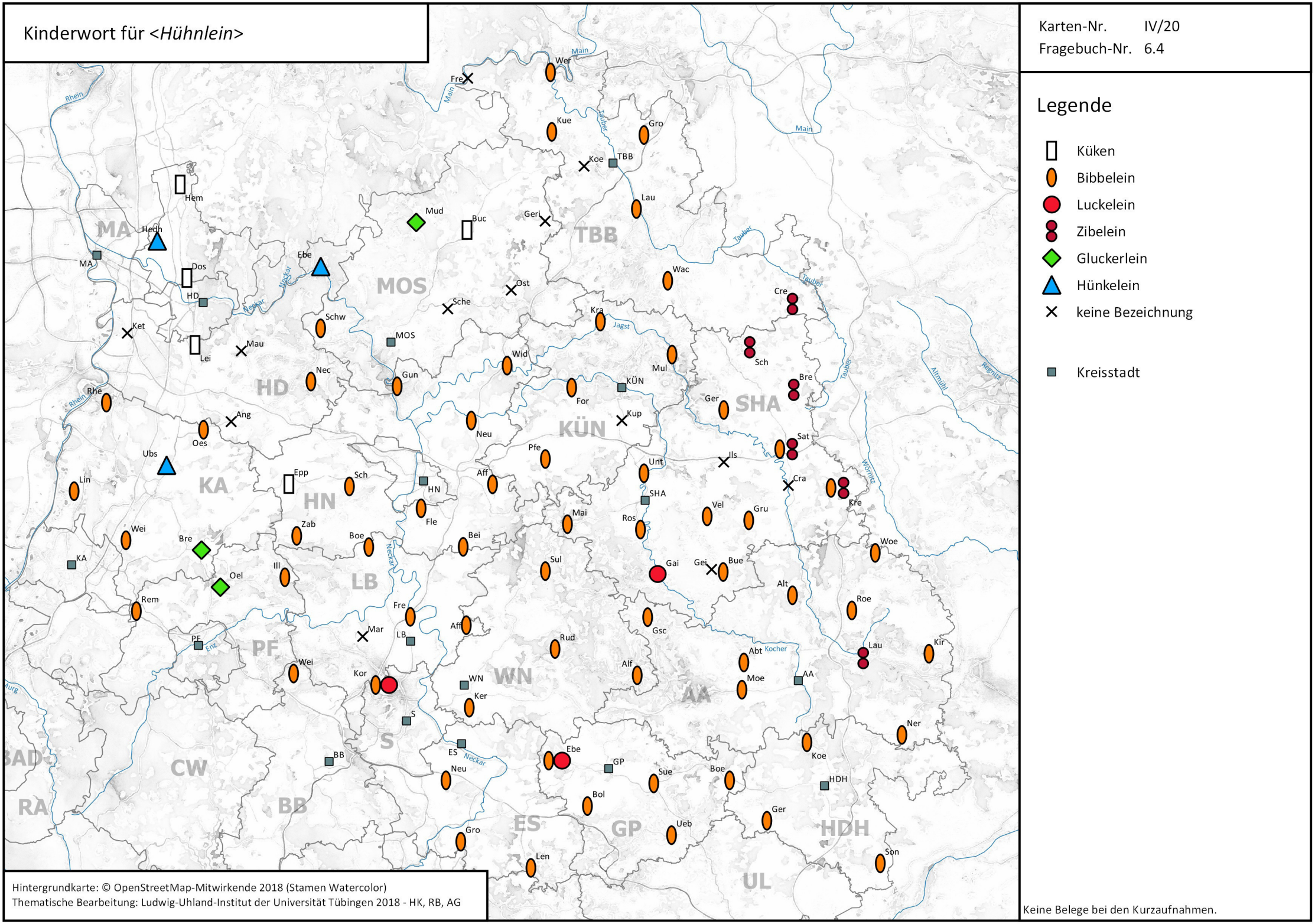
Kinderwort für <*Hühnlein*>
Karten-Nr. IV/20
Fragebuch-Nr. 6.4
Legende
Küken
Bibbelein
Luckelein
Zibelein
Gluckerlein
Hünkelein
keine Bezeichnung
Kreisstadt
Hintergrundkarte: © OpenStreetMap-Mitwirkende 2018 (Stamen Watercolor)
Thematische Bearbeitung: Ludwig-Uhland-Institut der Universität Tübingen 2018 - HK, RB, AG
Keine Belege bei den Kurzaufnahmen.

<Bruthenne>

Karten-Nr. IV/21
Fragebuch-Nr. 6.7

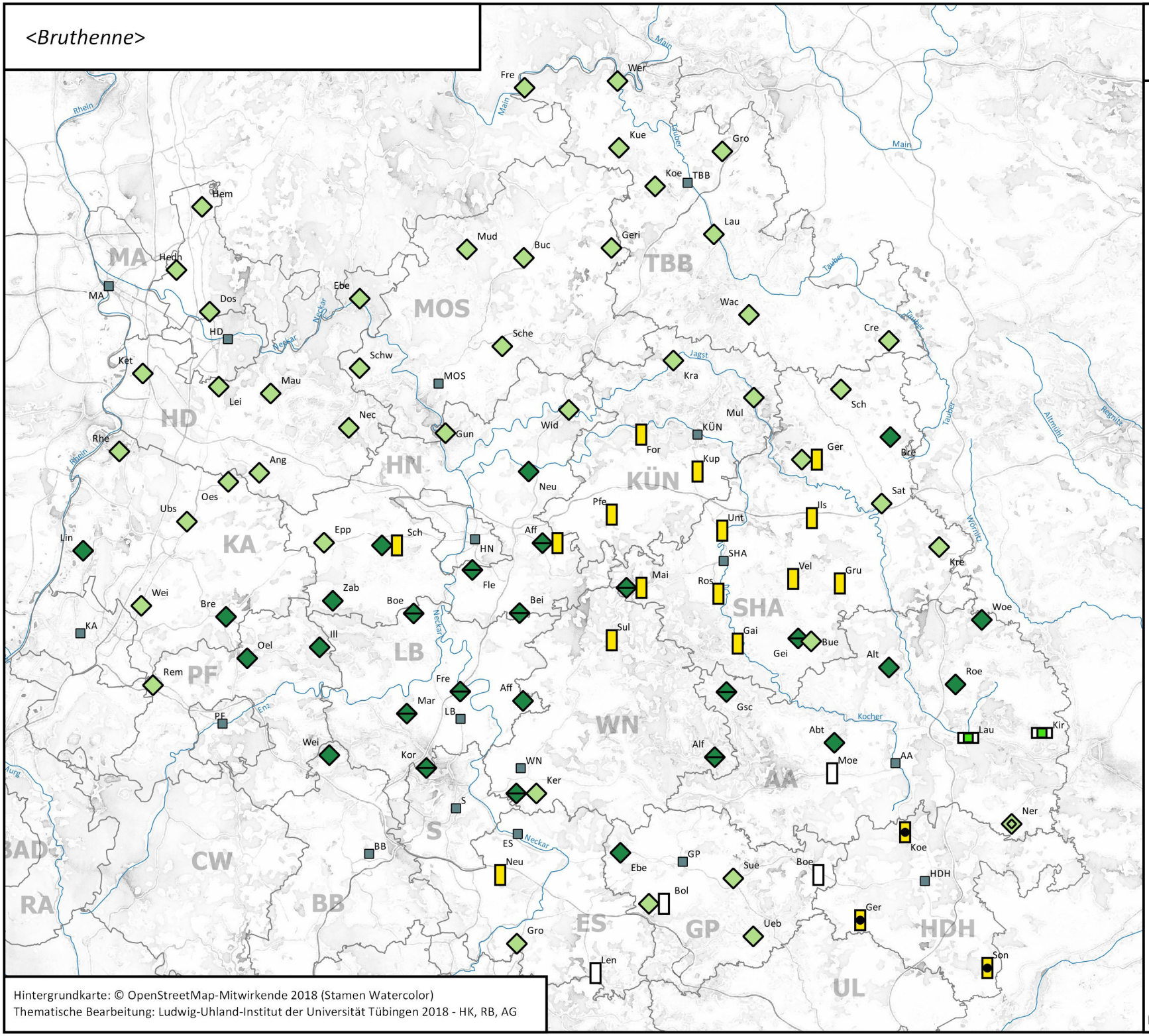

Legende

- Bruthenne
- Brütere
- Brutel
- Glucke
- Gluckel
- Gluckeri, -ere
- Glucksere
- Gluckhenne
- Kreisstadt

Hintergrundkarte: © OpenStreetMap-Mitwirkende 2018 (Stamen Watercolor)
Thematische Bearbeitung: Ludwig-Uhland-Institut der Universität Tübingen 2018 - HK, RB, AG

Keine Belege bei den Kurzaufnahmen.

<*scharren*> der Hühner

Karten-Nr. IV/22
Fragebuch-Nr. 6.8

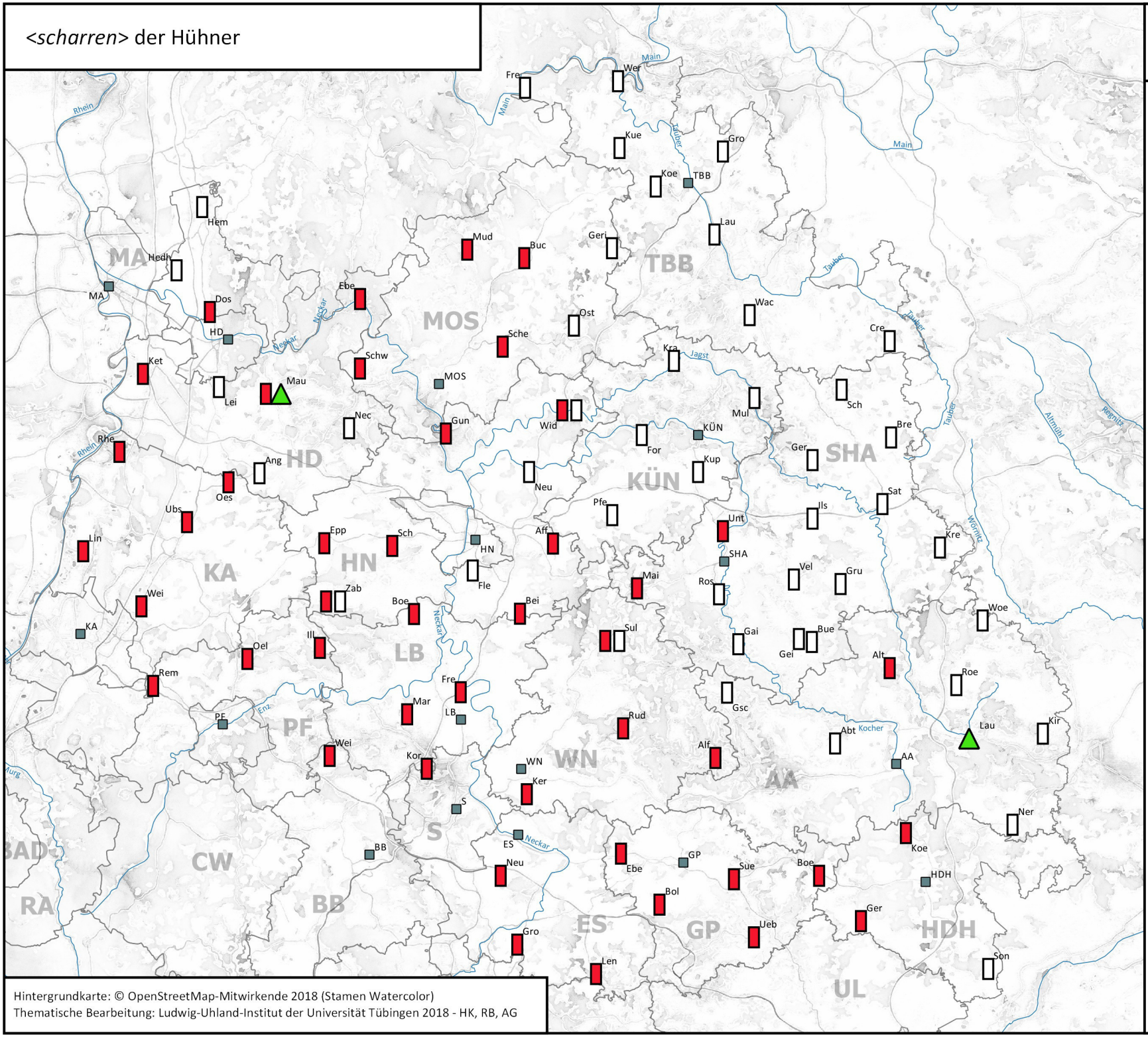

Keine Belege bei den Kurzaufnahmen.

<Ei>

Karten-Nr. IV/23
Fragebuch-Nr. 6.15

Legende

- Ai [aę, āę]
- Äi [ę̈ⁱ]
- Oi [ǫę]
- Oa [ǫə]
- Ee [ē]
- Ää [ę̈]
- Aa(le) [ā(lę)]
- Gackelein
- Gackelein nur aus Erinnerung

Kreisstadt

Hintergrundkarte: © OpenStreetMap-Mitwirkende 2018 (Stamen Watercolor)
Thematische Bearbeitung: Ludwig-Uhland-Institut der Universität Tübingen 2018 - HK, RB, AG

<*Gänserich*>

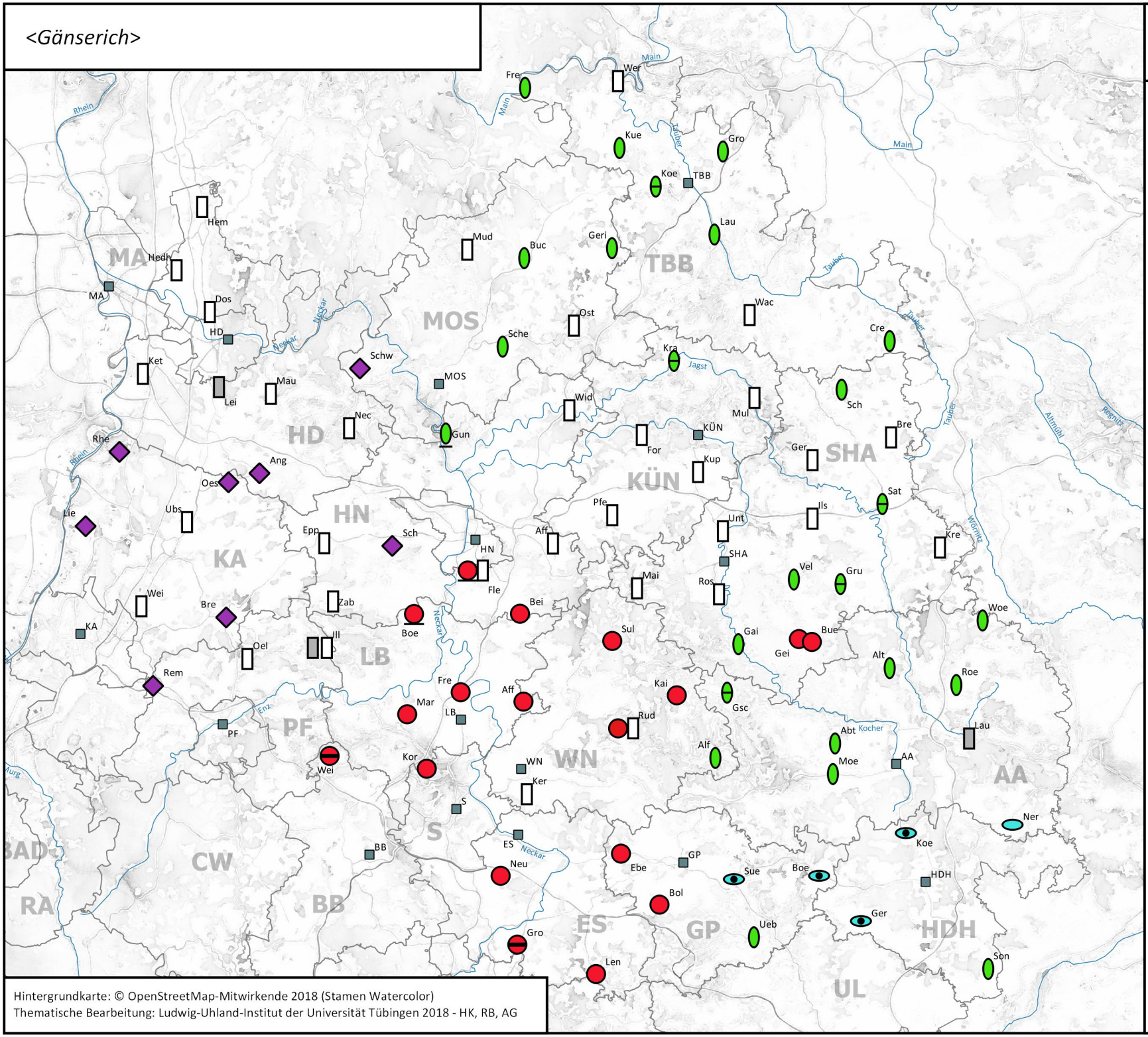

Karten-Nr. IV/24
Fragebuch-Nr. 6.20

Legende

- Gänserich
- Ganter
- Gansger
- Gansgert
- Gänsger
- Ganser
- Gansert
- Gänser
- Gansel
- Ganseler
- Geret

- Kreisstadt

Hintergrundkarte: © OpenStreetMap-Mitwirkende 2018 (Stamen Watercolor)
Thematische Bearbeitung: Ludwig-Uhland-Institut der Universität Tübingen 2018 - HK, RB, AG

Keine Belege bei den Kurzaufnahmen.

<*Pferdeäpfel*>

Karten-Nr. IV/25
Fragebuch-Nr. 7.3

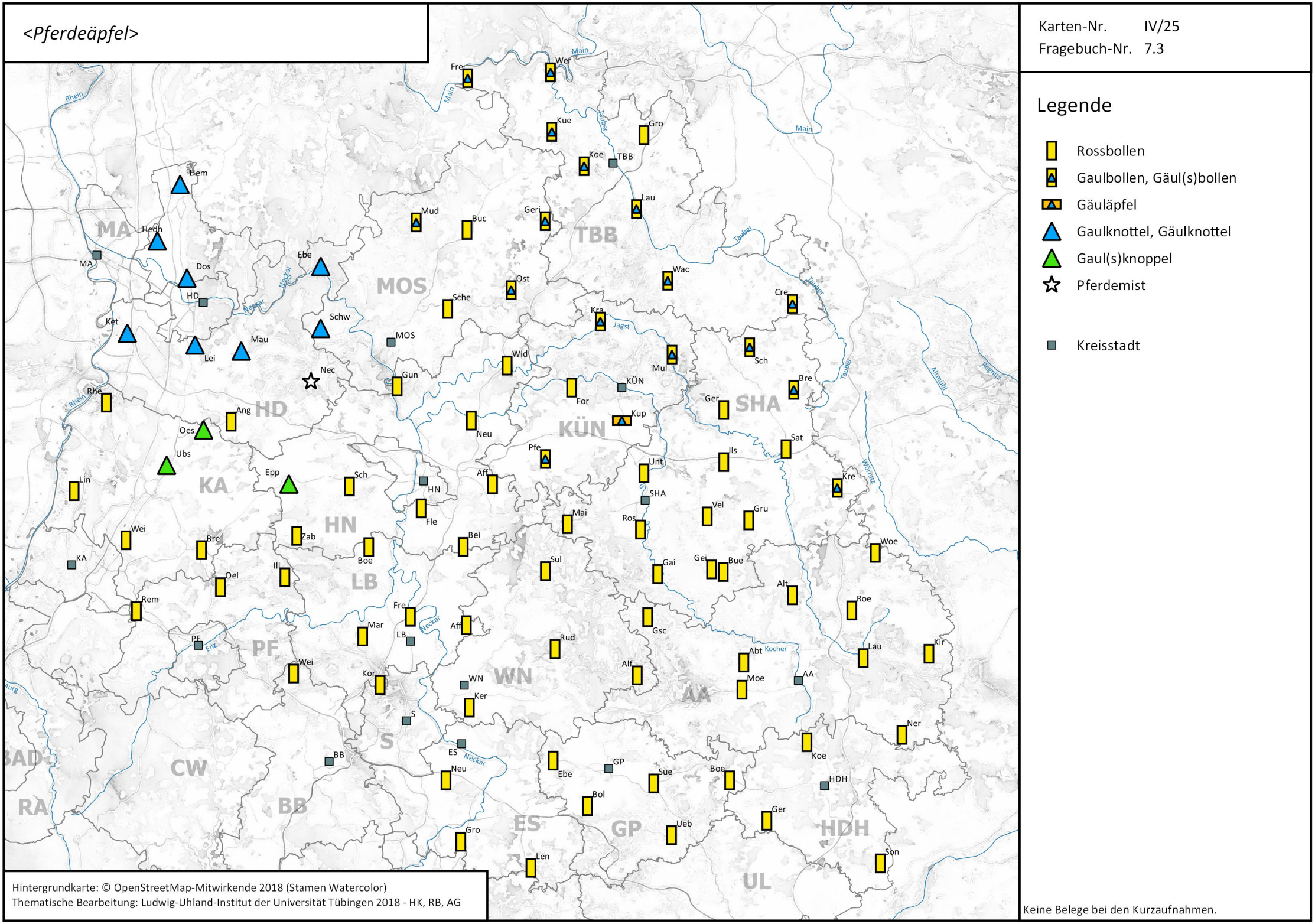

Hintergrundkarte: © OpenStreetMap-Mitwirkende 2018 (Stamen Watercolor)
Thematische Bearbeitung: Ludwig-Uhland-Institut der Universität Tübingen 2018 - HK, RB, AG

Keine Belege bei den Kurzaufnahmen.

<Zugmaschine>

Karten-Nr. IV/26
Fragebuch-Nr. 7.8

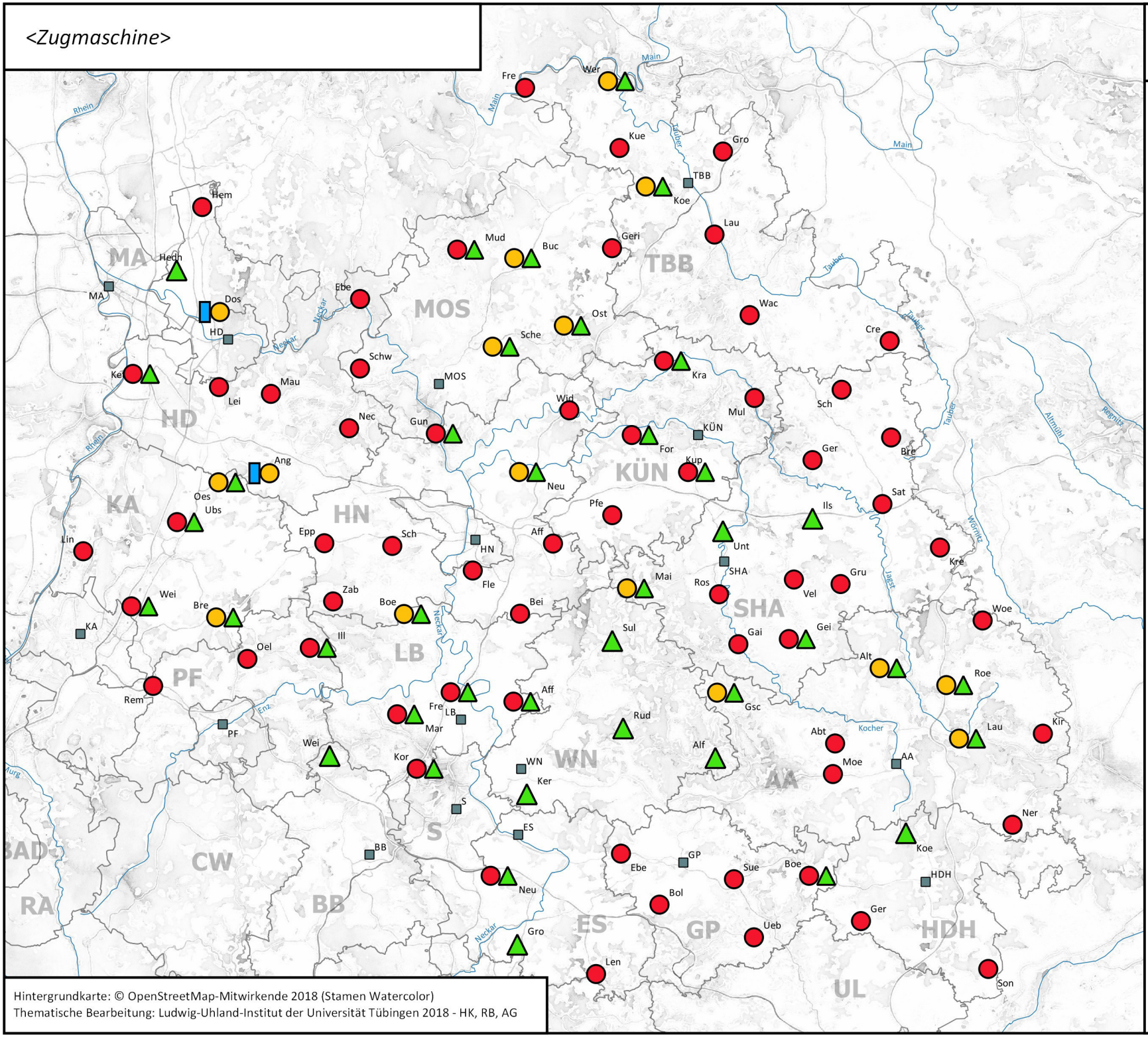

Hintergrundkarte: © OpenStreetMap-Mitwirkende 2018 (Stamen Watercolor)
Thematische Bearbeitung: Ludwig-Uhland-Institut der Universität Tübingen 2018 - HK, RB, AG

Keine Belege bei den Kurzaufnahmen.

<*hecheln*> beim Hund

Karten-Nr. IV/27
Fragebuch-Nr. 8.4

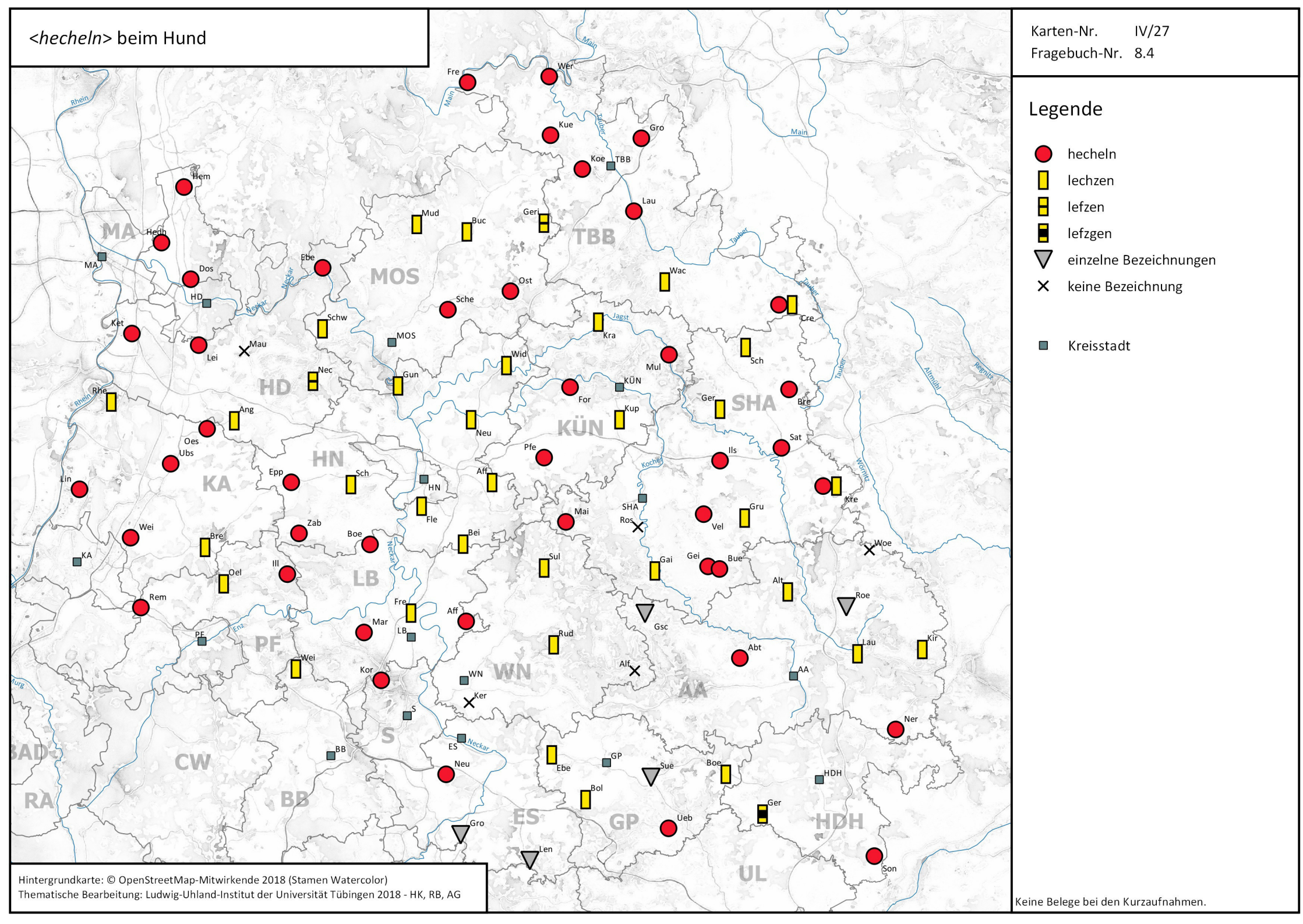

Hintergrundkarte: © OpenStreetMap-Mitwirkende 2018 (Stamen Watercolor)
Thematische Bearbeitung: Ludwig-Uhland-Institut der Universität Tübingen 2018 - HK, RB, AG

Keine Belege bei den Kurzaufnahmen.

<*Kater*>

Karten-Nr. IV/28
Fragebuch-Nr. 8.8

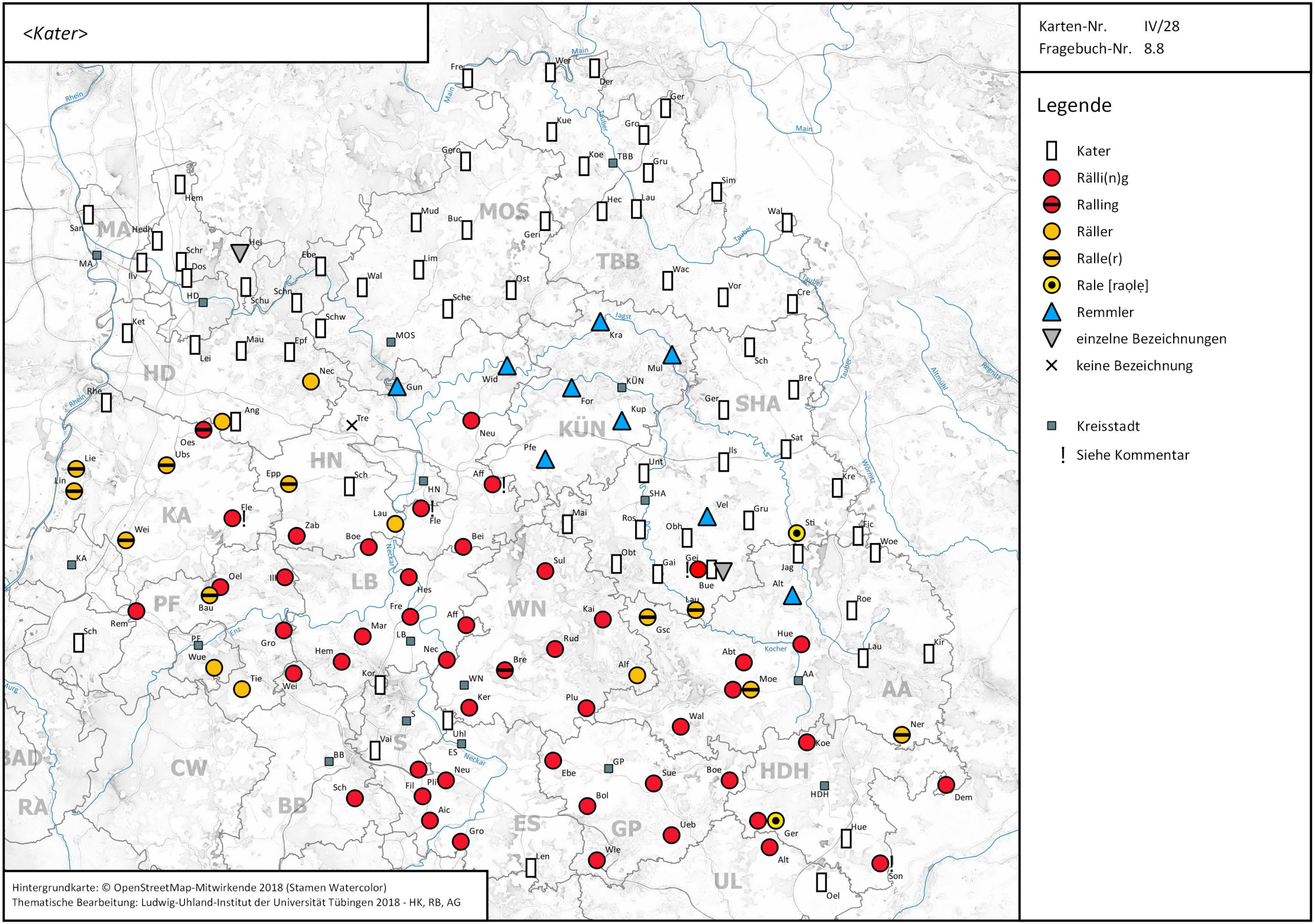

Hintergrundkarte: © OpenStreetMap-Mitwirkende 2018 (Stamen Watercolor)
Thematische Bearbeitung: Ludwig-Uhland-Institut der Universität Tübingen 2018 - HK, RB, AG

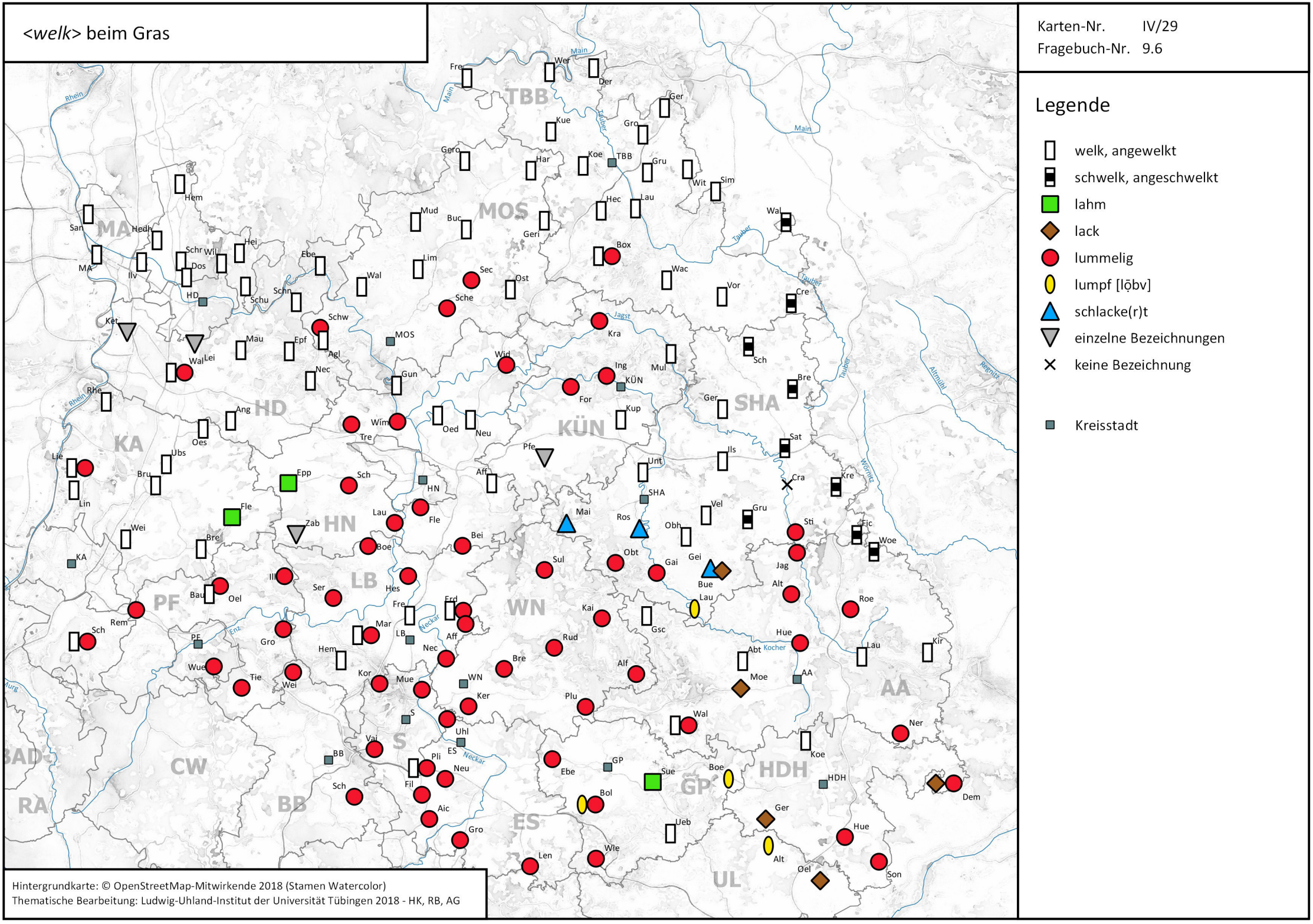
<welk> beim Gras
Karten-Nr. IV/29
Fragebuch-Nr. 9.6
Legende
welk, angewelkt
schwelk, angeschwelkt
lahm
lack
lummelig
lumpf [lʊ̯bv]
schlacke(r)t
einzelne Bezeichnungen
keine Bezeichnung
Kreisstadt
Hintergrundkarte: © OpenStreetMap-Mitwirkende 2018 (Stamen Watercolor)
Thematische Bearbeitung: Ludwig-Uhland-Institut der Universität Tübingen 2018 - HK, RB, AG

<*Sensenstiel*>

Karten-Nr. IV/30
Fragebuch-Nr. 9.8

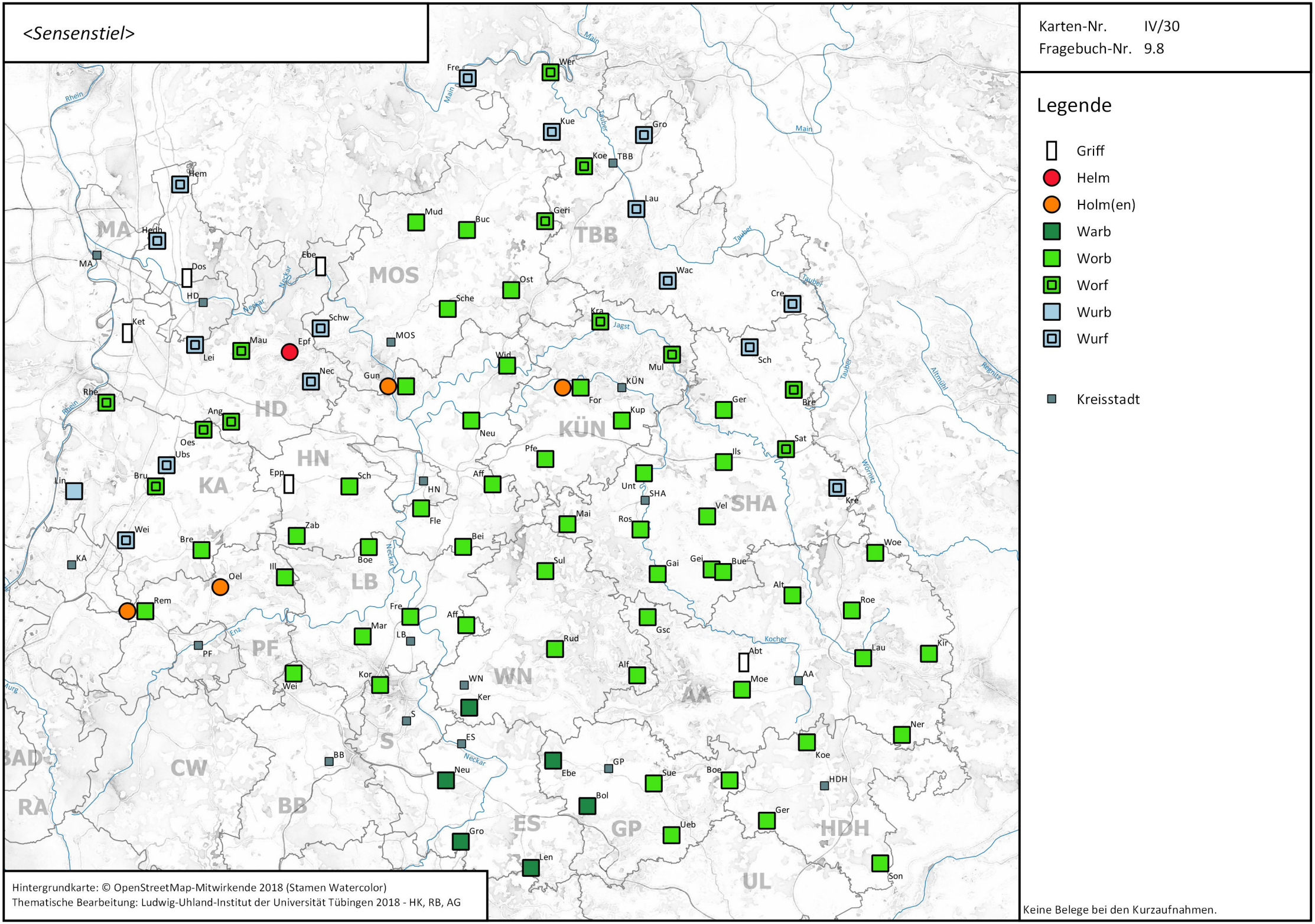

Hintergrundkarte: © OpenStreetMap-Mitwirkende 2018 (Stamen Watercolor)
Thematische Bearbeitung: Ludwig-Uhland-Institut der Universität Tübingen 2018 - HK, RB, AG

Keine Belege bei den Kurzaufnahmen.

<Wetzsteinbehälter>

Karten-Nr. IV/31
Fragebuch-Nr. 9.14

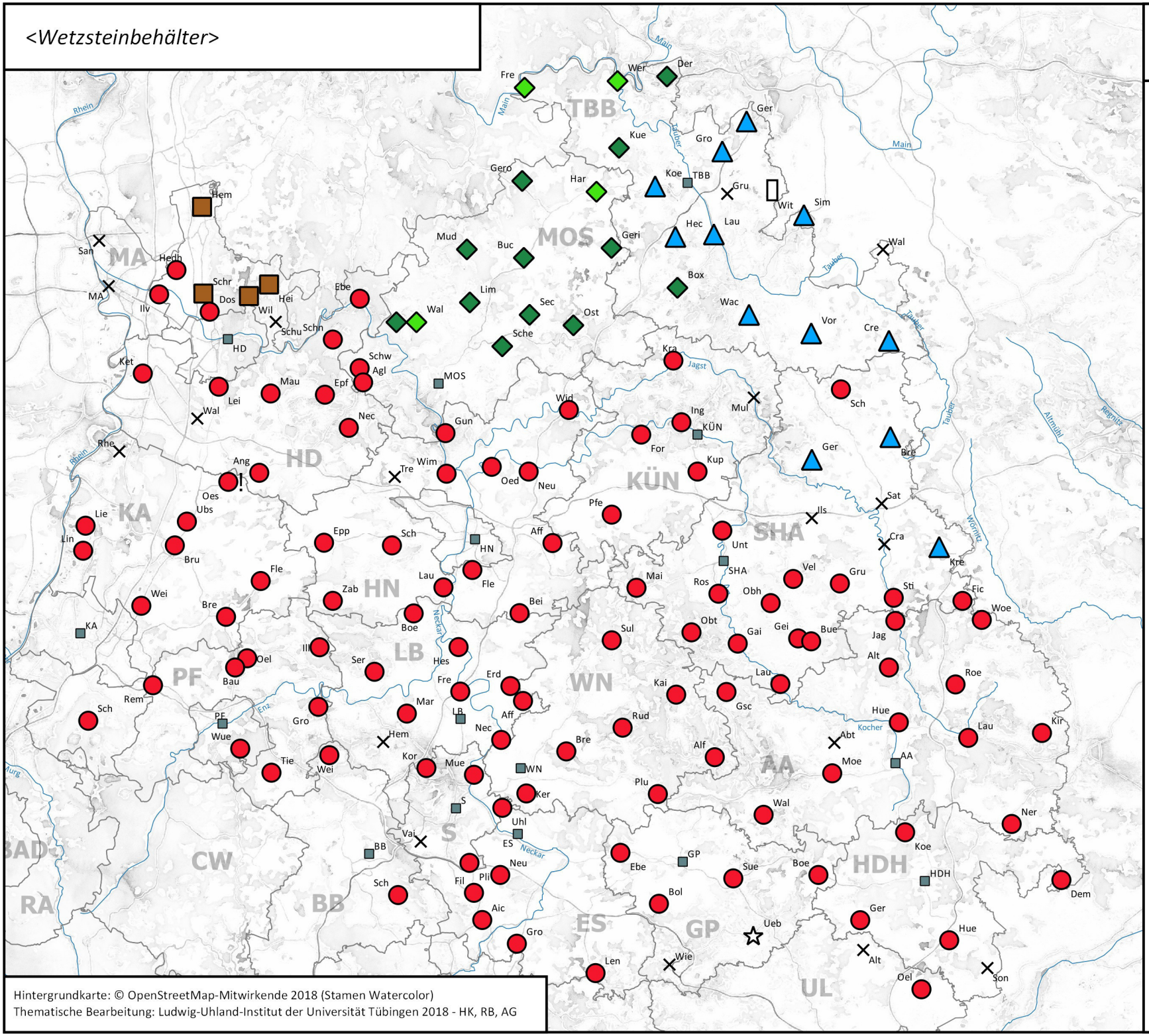

Legende

- Halter
- Kumpf
- Külpes
- Schlotterfass
- Schlockerfass
- Wetzfass
- Kagen [ghǭgə]
- keine Bezeichnung
- Kreisstadt
- ! Siehe Kommentar

Hintergrundkarte: © OpenStreetMap-Mitwirkende 2018 (Stamen Watercolor)
Thematische Bearbeitung: Ludwig-Uhland-Institut der Universität Tübingen 2018 - HK, RB, AG

<eine Reihe frisch gemähten Grases>

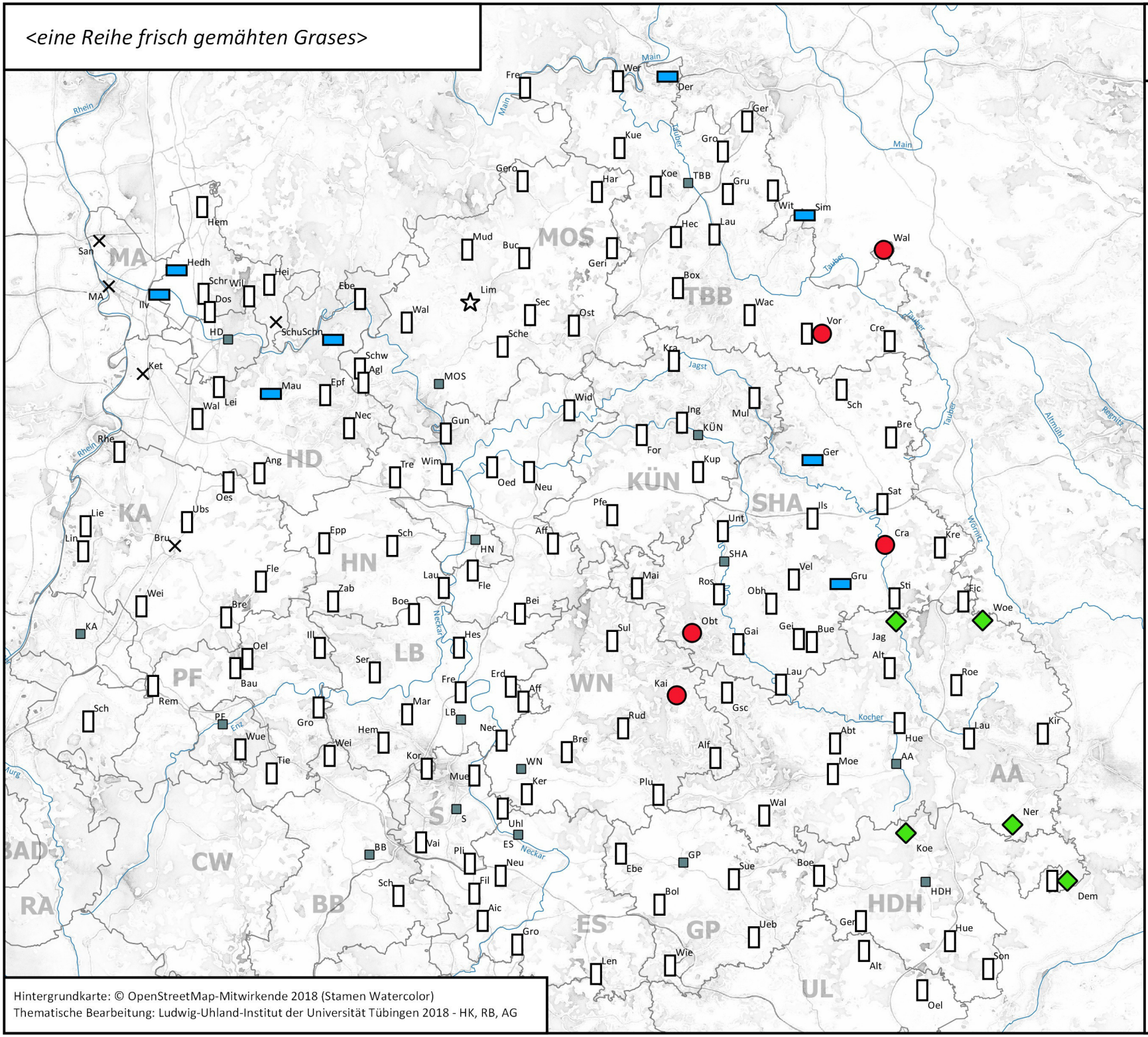

Karten-Nr. IV/32
Fragebuch-Nr. 9.15

Legende

- Mahden
- Schwaden
- Rangen, Rängelein
- Schlauen
- Zwerben
- keine Bezeichnung

- Kreisstadt

Hintergrundkarte: © OpenStreetMap-Mitwirkende 2018 (Stamen Watercolor)
Thematische Bearbeitung: Ludwig-Uhland-Institut der Universität Tübingen 2018 - HK, RB, AG

<die großen Reihen Heu, die man am Abend macht>

Karten-Nr. IV/33
Fragebuch-Nr. 9.21

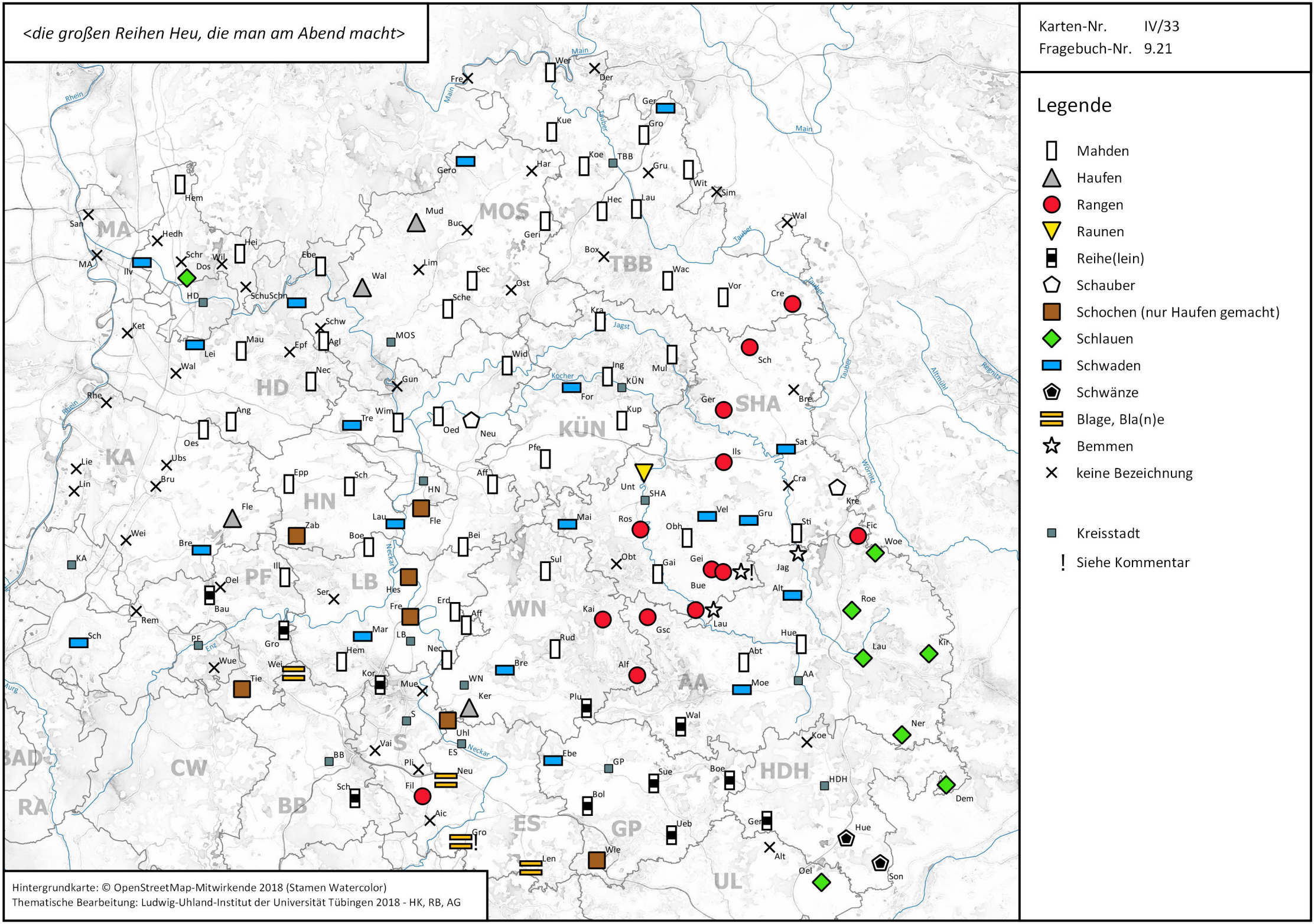

Hintergrundkarte: © OpenStreetMap-Mitwirkende 2018 (Stamen Watercolor)
Thematische Bearbeitung: Ludwig-Uhland-Institut der Universität Tübingen 2018 - HK, RB, AG

<*Heuhaufen*> bei Unwetter

Karten-Nr. IV/34
Fragebuch-Nr. 9.22

Legende

- Haufen
- Schober, Schöberlein
- Schochen, Schöchlein
- Schocken
- Schwänze
- Hätterlein
- keine Bezeichnung
- Kreisstadt

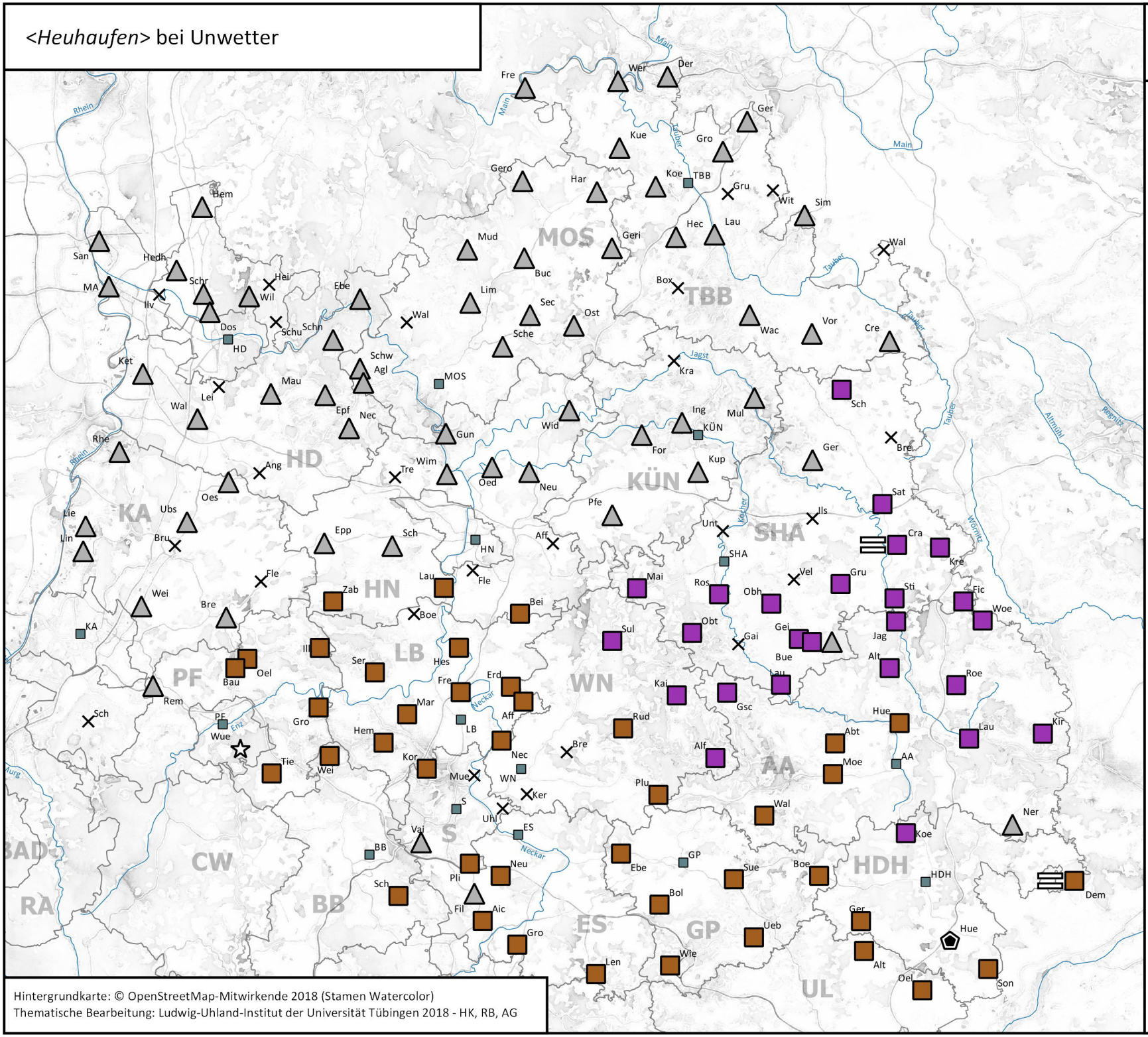

Hintergrundkarte: © OpenStreetMap-Mitwirkende 2018 (Stamen Watercolor)
Thematische Bearbeitung: Ludwig-Uhland-Institut der Universität Tübingen 2018 - HK, RB, AG

<Mäher>

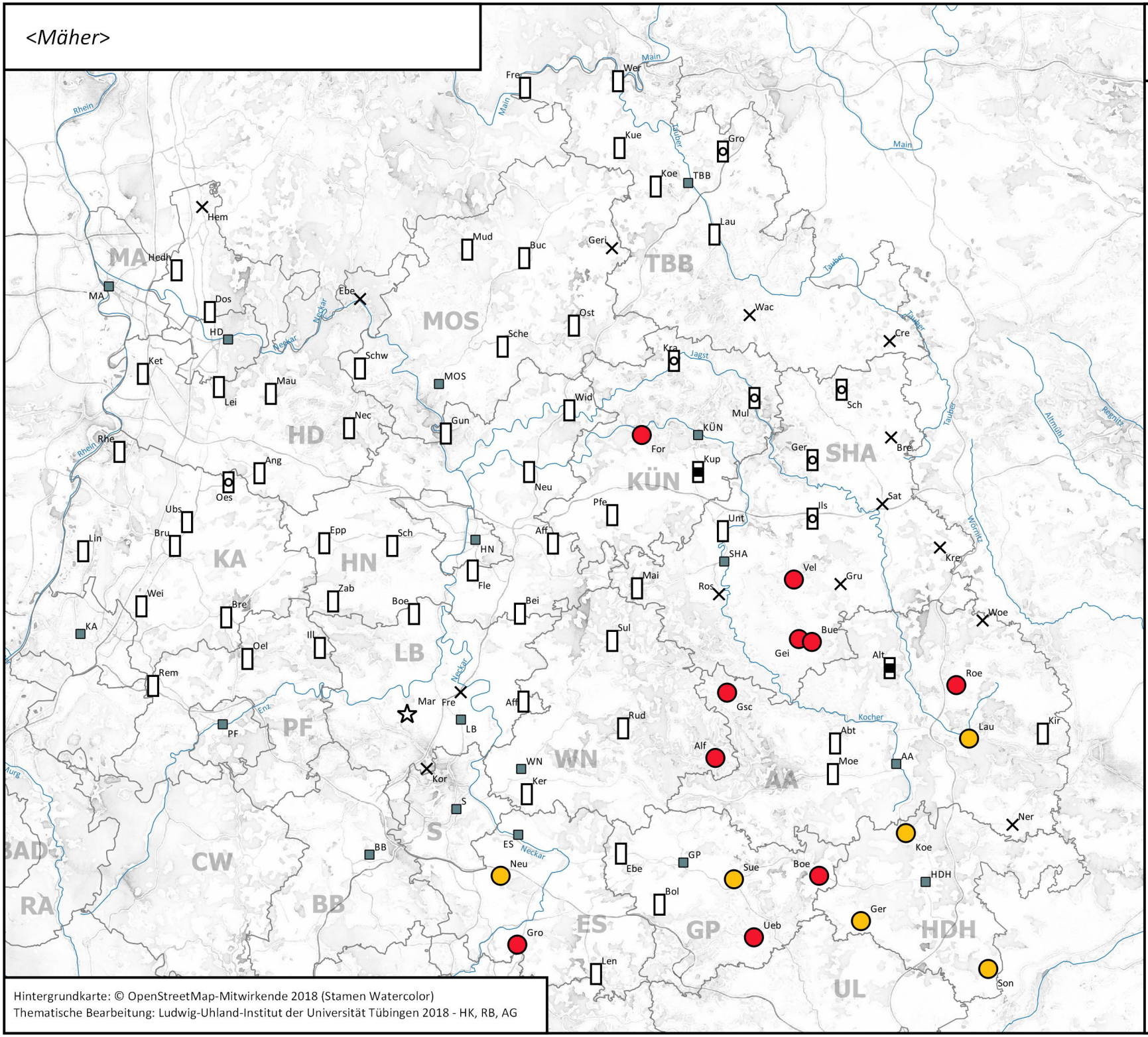

Karten-Nr. IV/35
Fragebuch-Nr. 9.16

Legende

- Mäher
- Mäwer
- Maijer
- Mäder
- Mader
- Schnitter
- Keine Bezeichnung
- Kreisstadt

Hintergrundkarte: © OpenStreetMap-Mitwirkende 2018 (Stamen Watercolor)
Thematische Bearbeitung: Ludwig-Uhland-Institut der Universität Tübingen 2018 - HK, RB, AG

Keine Belege bei den Kurzaufnahmen.

<eine Schicht Heu> auf dem Heuwagen

Karten-Nr. IV/36
Fragebuch-Nr. 9.30

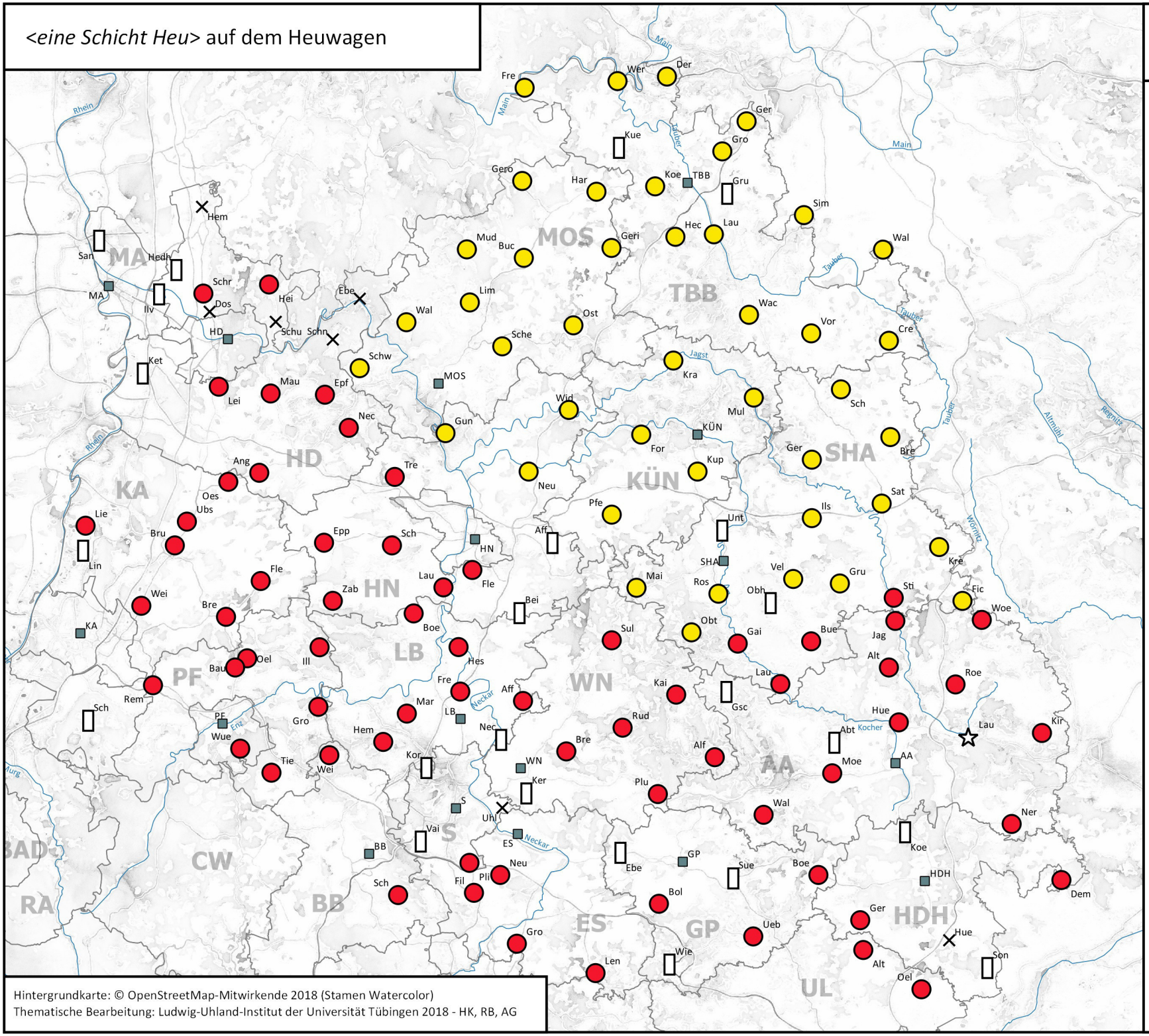

Legende

- Lag(e)
- Leg
- Geleg
- Schicht
- keine Bezeichnung
- Kreisstadt

Hintergrundkarte: © OpenStreetMap-Mitwirkende 2018 (Stamen Watercolor)
Thematische Bearbeitung: Ludwig-Uhland-Institut der Universität Tübingen 2018 - HK, RB, AG

<einen Arm voll>

Karten-Nr. IV/37
Fragebuch-Nr. 9.32

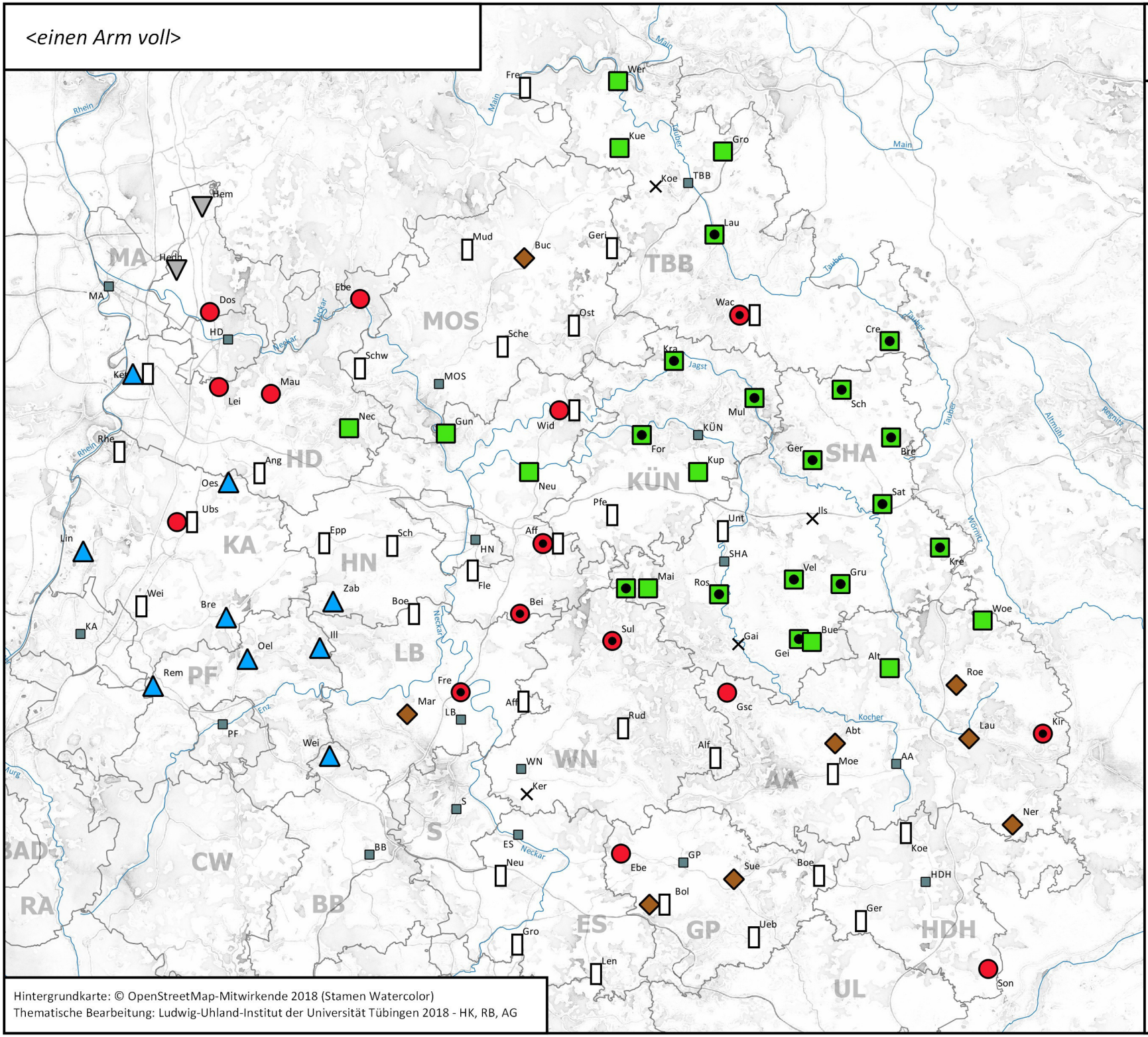

Legende

- einen Arm voll
- Arfel
- Ärfel
- Buschel
- Büschel
- Lock(e)
- Wisch
- einzelne Bezeichnungen
- keine Bezeichnung

- Kreisstadt

Hintergrundkarte: © OpenStreetMap-Mitwirkende 2018 (Stamen Watercolor)
Thematische Bearbeitung: Ludwig-Uhland-Institut der Universität Tübingen 2018 - HK, RB, AG

Keine Belege bei den Kurzaufnahmen.

<dicke Erdklumpen>

Karten-Nr. IV/38
Fragebuch-Nr. 10.7

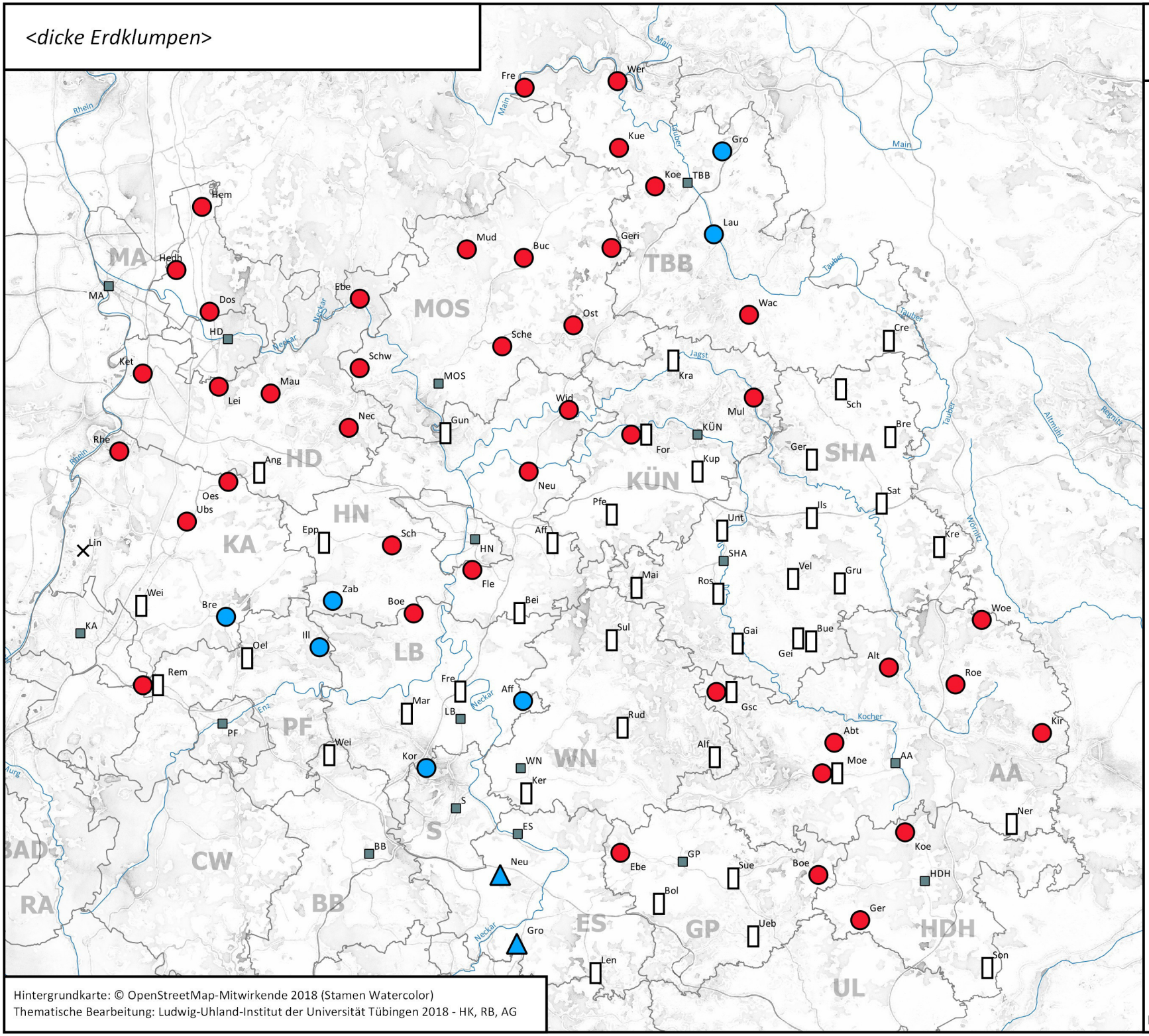

Legende

- Bollen
- Schollen
- Scholpen
- Schülpen
- keine Bezeichnung
- Kreisstadt

Hintergrundkarte: © OpenStreetMap-Mitwirkende 2018 (Stamen Watercolor)
Thematische Bearbeitung: Ludwig-Uhland-Institut der Universität Tübingen 2018 - HK, RB, AG

Keine Belege bei den Kurzaufnahmen.

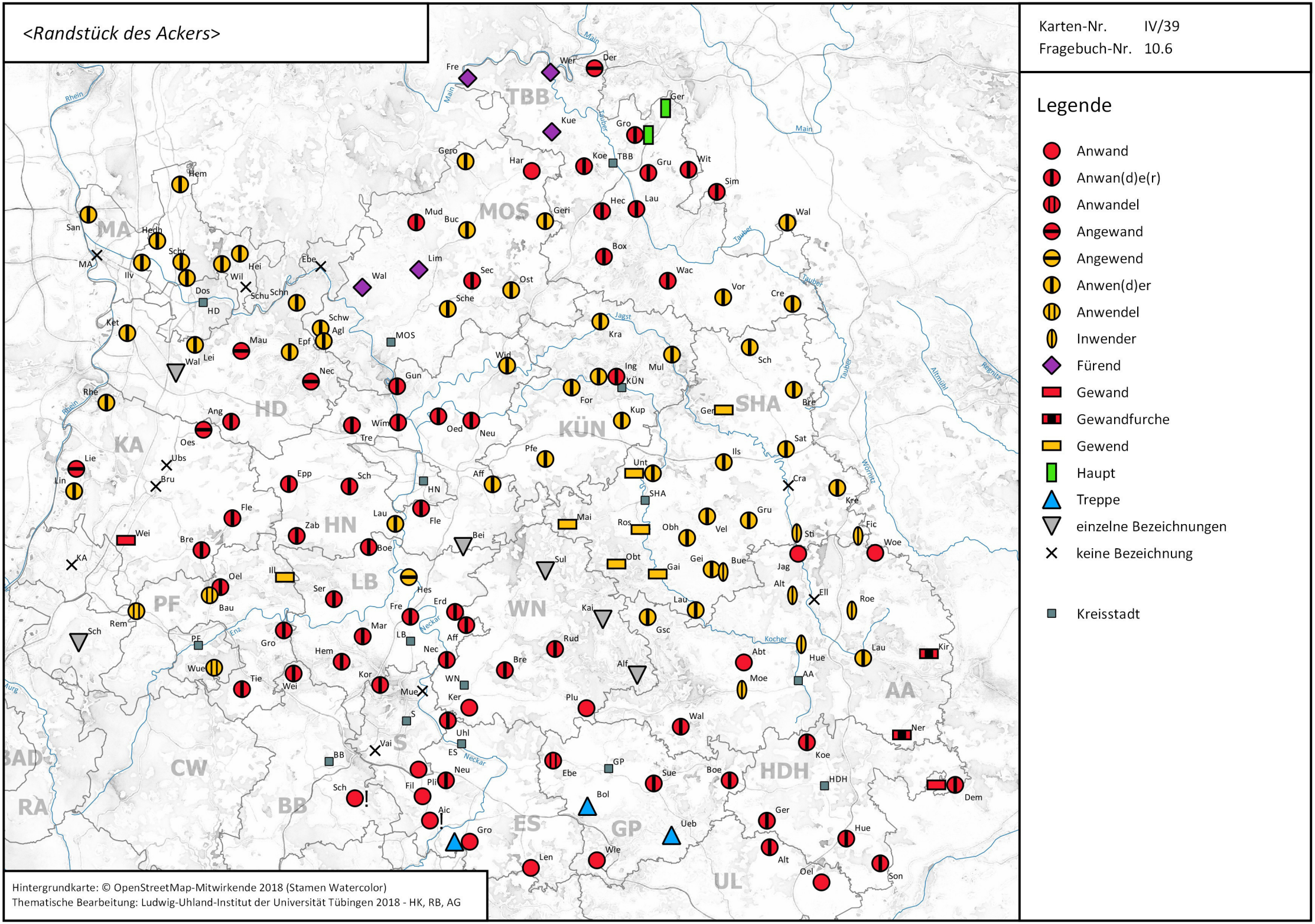
<Randstück des Ackers>
Karten-Nr. IV/39
Fragebuch-Nr. 10.6
Legende
Anwand
Anwan(d)e(r)
Anwandel
Angewand
Angewend
Anwen(d)er
Anwendel
Inwender
Fürend
Gewand
Gewandfurche
Gewend
Haupt
Treppe
einzelne Bezeichnungen
keine Bezeichnung
Kreisstadt
TBB
MOS
MA
HD
KA
HN
LB
PF
WN
KÜN
SHA
AA
HDH
S
CW
BB
RA
ES
GP
UL
BAD
Main
Tauber
Rhein
Neckar
Jagst
Kocher
Enz
Hintergrundkarte: © OpenStreetMap-Mitwirkende 2018 (Stamen Watercolor)
Thematische Bearbeitung: Ludwig-Uhland-Institut der Universität Tübingen 2018 - HK, RB, AG

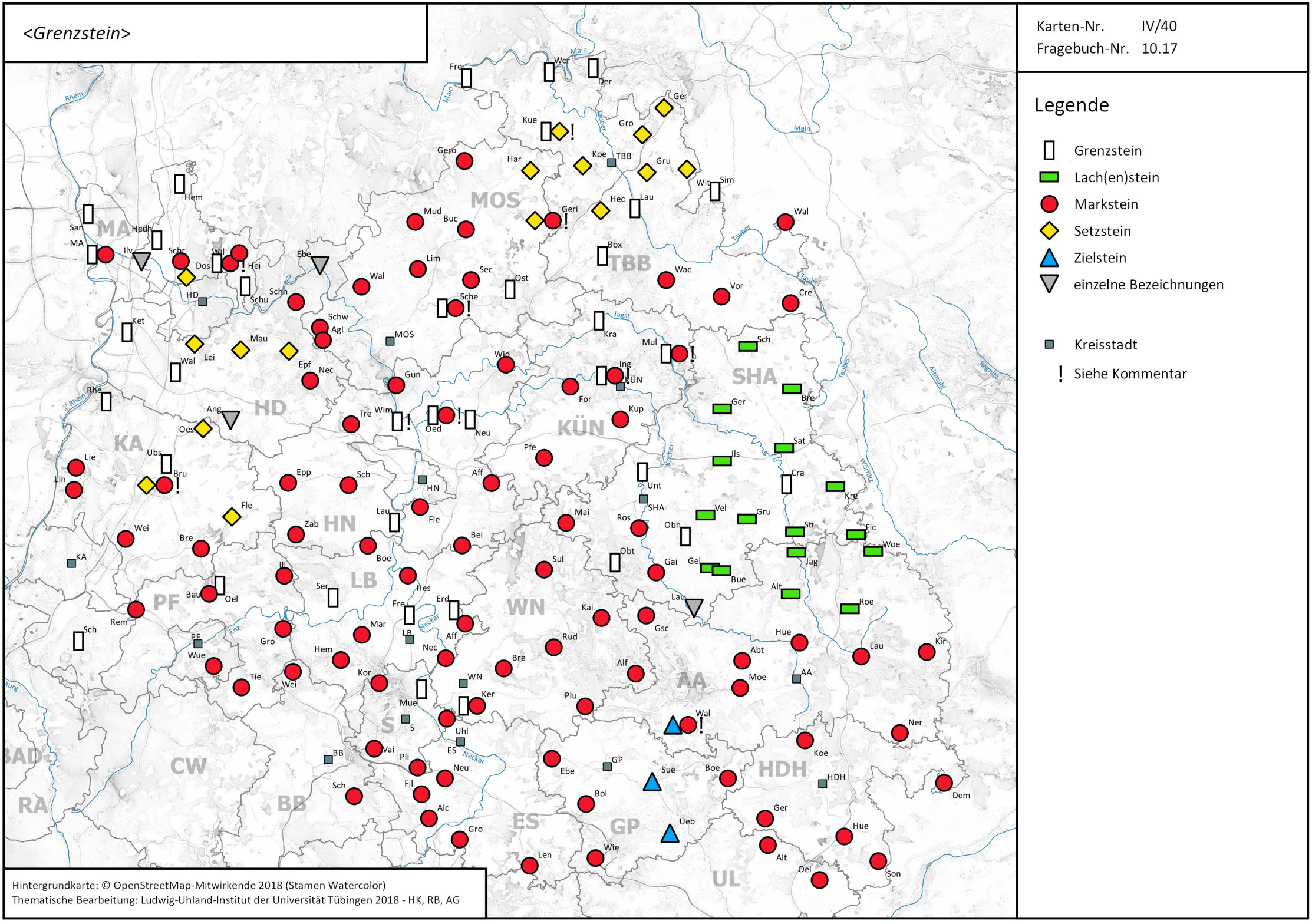
<Grenzstein>
Karten-Nr. IV/40
Fragebuch-Nr. 10.17
Legende
Grenzstein
Lach(en)stein
Markstein
Setzstein
Zielstein
einzelne Bezeichnungen
Kreisstadt
! Siehe Kommentar
Hintergrundkarte: © OpenStreetMap-Mitwirkende 2018 (Stamen Watercolor)
Thematische Bearbeitung: Ludwig-Uhland-Institut der Universität Tübingen 2018 - HK, RB, AG

<*Getreide*>

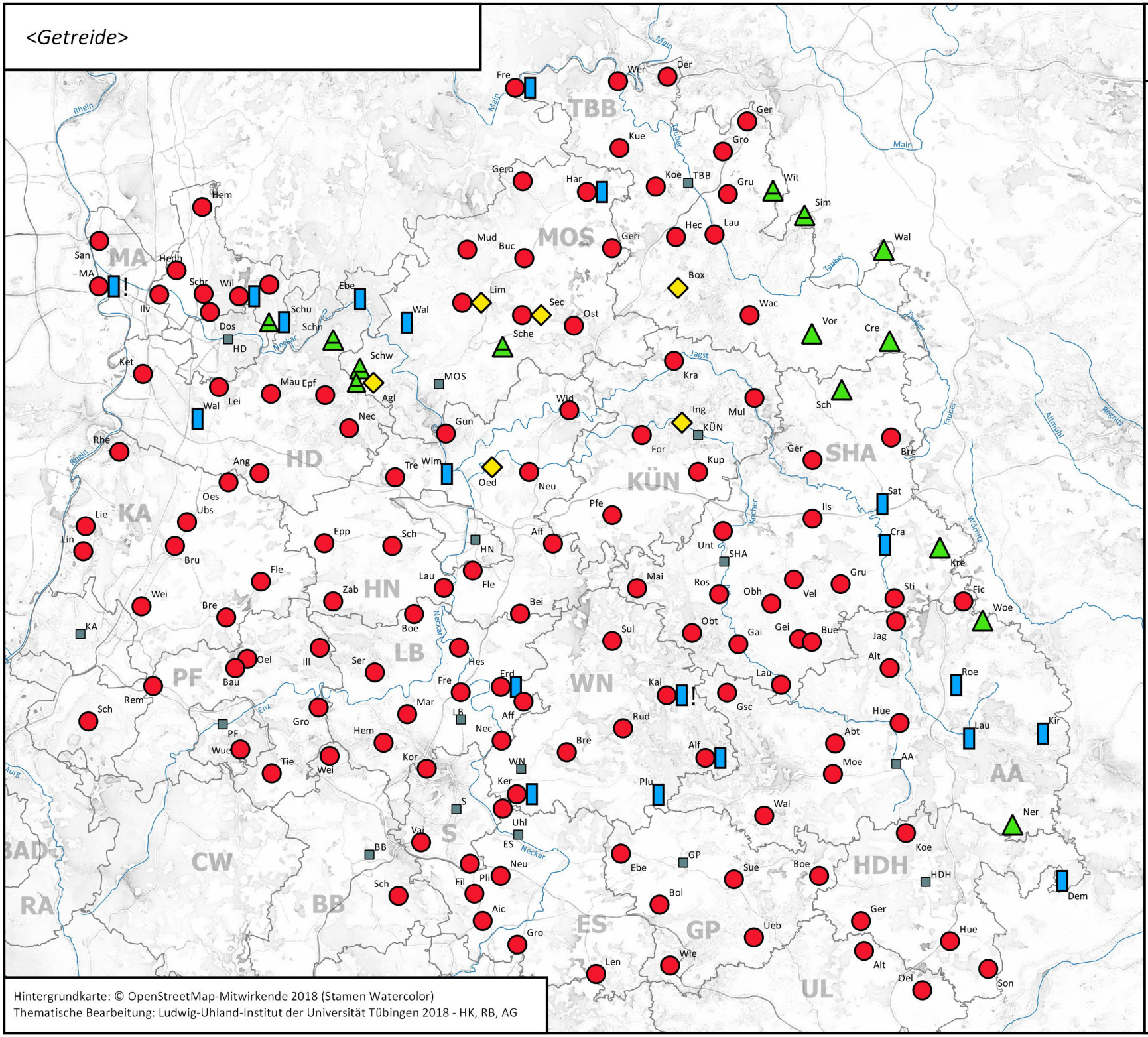

Karten-Nr. IV/41
Fragebuch-Nr. 11.1

Legende

- Korn
- Ern
- Frucht
- Treid
- Getreid

- Kreisstadt
- ! Siehe Kommentar

Hintergrundkarte: © OpenStreetMap-Mitwirkende 2018 (Stamen Watercolor)
Thematische Bearbeitung: Ludwig-Uhland-Institut der Universität Tübingen 2018 - HK, RB, AG

<Mais>
Karten-Nr. IV/42
Fragebuch-Nr. 11.7
Legende
Mais
Pferdezahn
Welschkorn
keine Bezeichnung
Kreisstadt
Hintergrundkarte: © OpenStreetMap-Mitwirkende 2018 (Stamen Watercolor)
Thematische Bearbeitung: Ludwig-Uhland-Institut der Universität Tübingen 2018 - HK, RB, AG

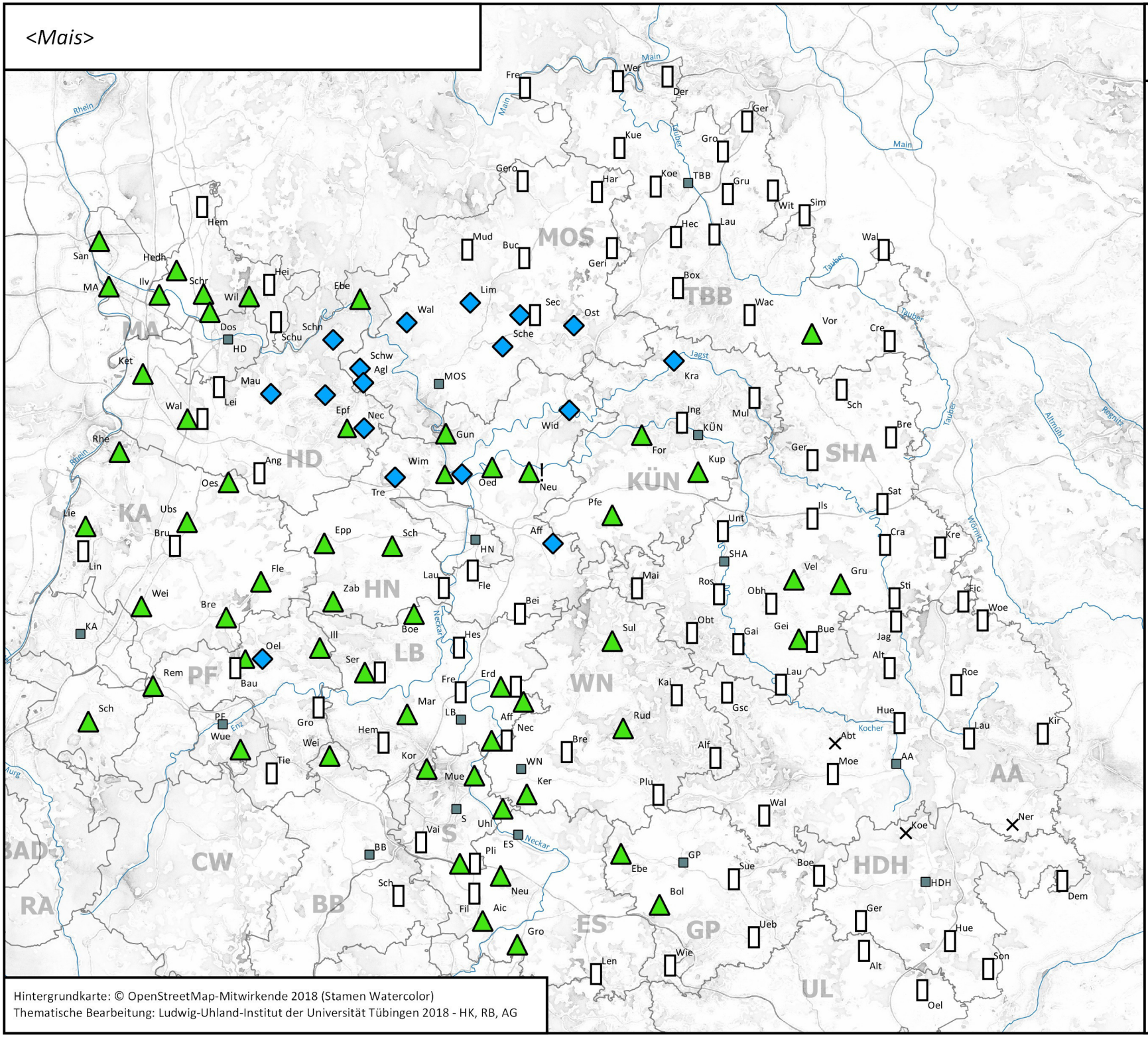

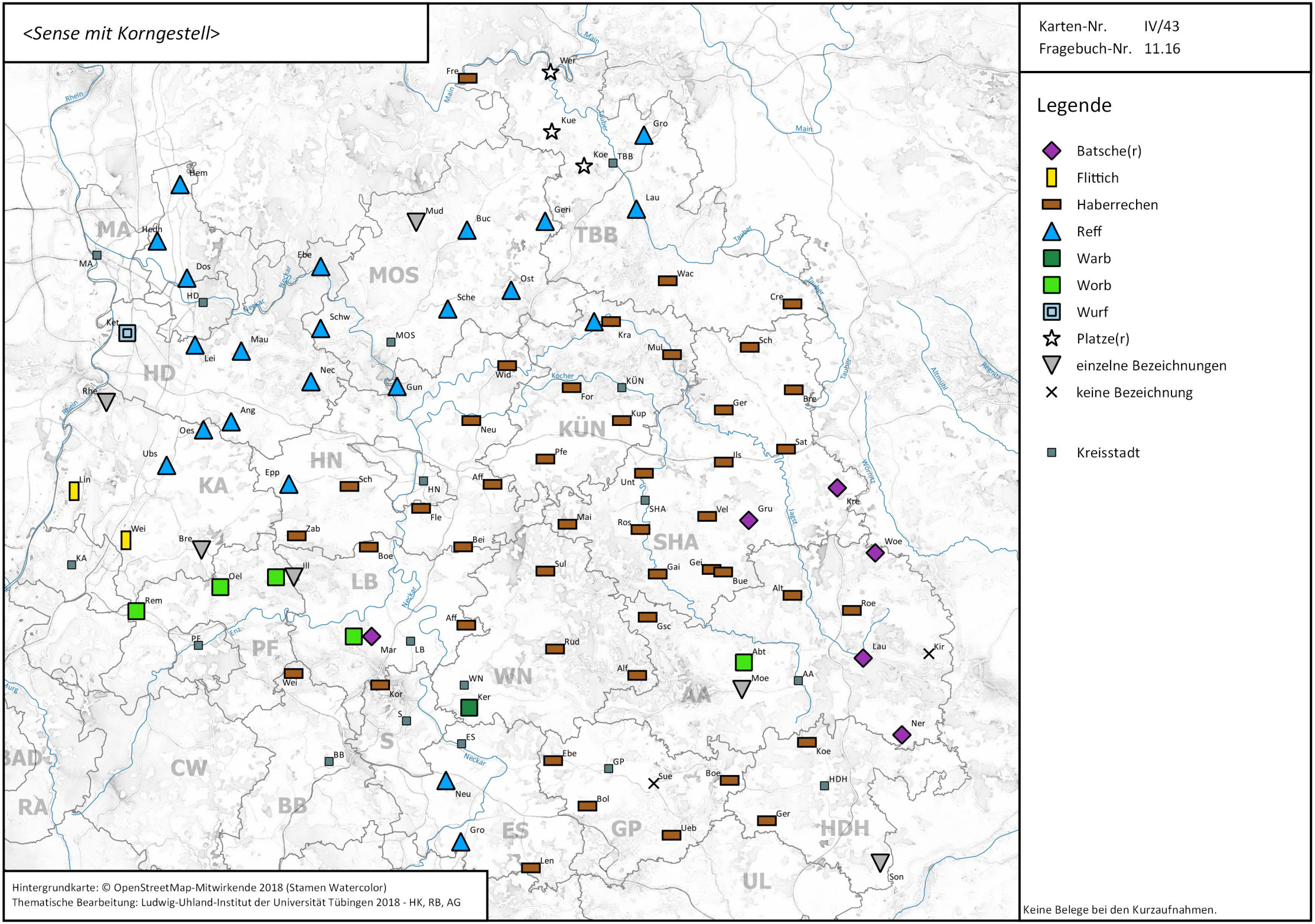
<Sense mit Korngestell>
Karten-Nr. IV/43
Fragebuch-Nr. 11.16
Legende
Batsche(r)
Flittich
Haberrechen
Reff
Warb
Worb
Wurf
Platze(r)
einzelne Bezeichnungen
keine Bezeichnung
Kreisstadt
Hintergrundkarte: © OpenStreetMap-Mitwirkende 2018 (Stamen Watercolor)
Thematische Bearbeitung: Ludwig-Uhland-Institut der Universität Tübingen 2018 - HK, RB, AG
Keine Belege bei den Kurzaufnahmen.

<ein Büschel Stroh>

Karten-Nr. IV/44
Fragebuch-Nr. 11.25

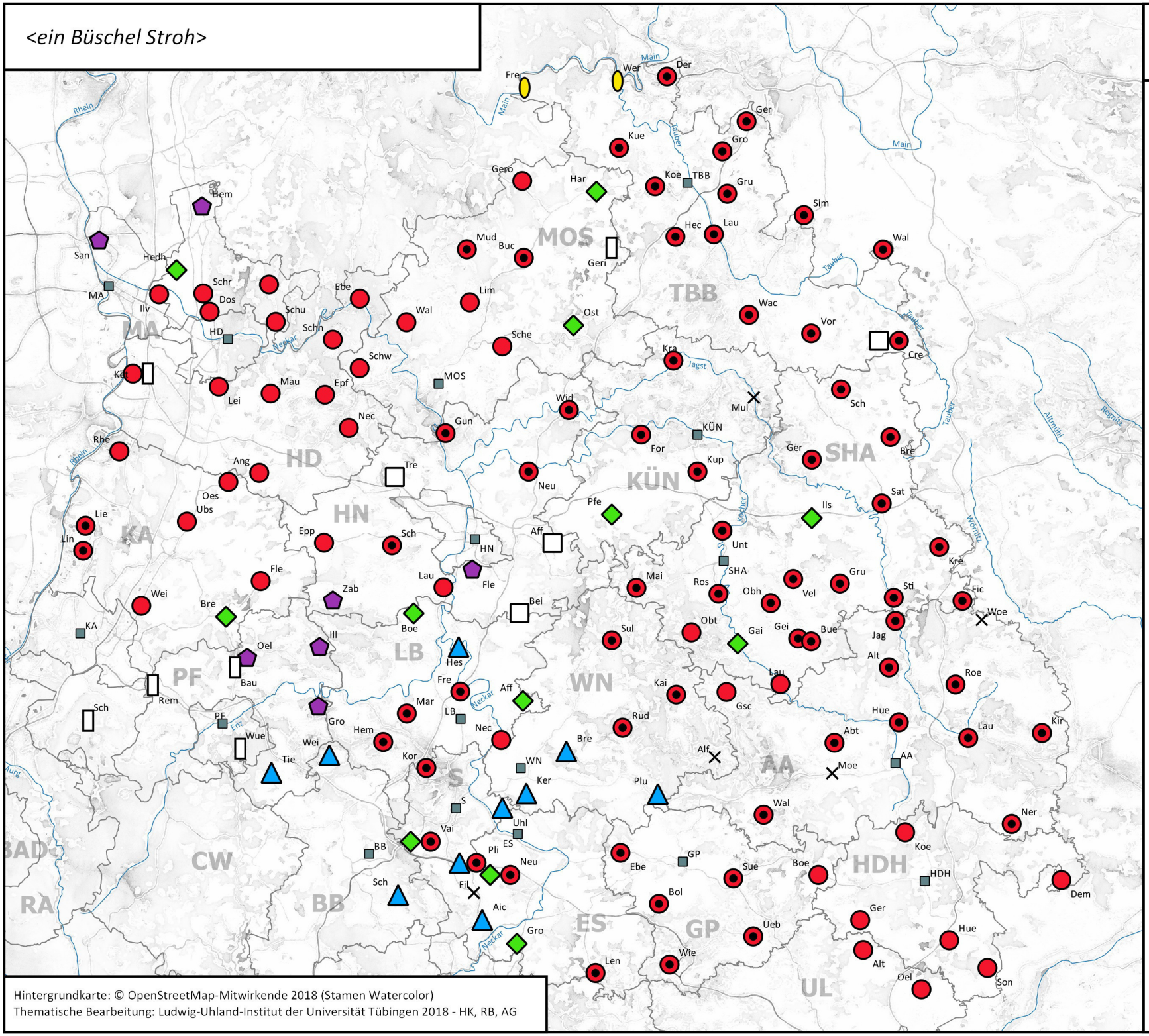

Legende

- Ballen
- Bund / Bündlein
- Bose
- Bürde
- Buschel
- Büschel
- Garbe
- Schaub / Schäublein
- keine Bezeichnung
- Kreisstadt

Hintergrundkarte: © OpenStreetMap-Mitwirkende 2018 (Stamen Watercolor)
Thematische Bearbeitung: Ludwig-Uhland-Institut der Universität Tübingen 2018 - HK, RB, AG

<*Putzmühle*>

Karten-Nr. IV/45
Fragebuch-Nr. 11.28

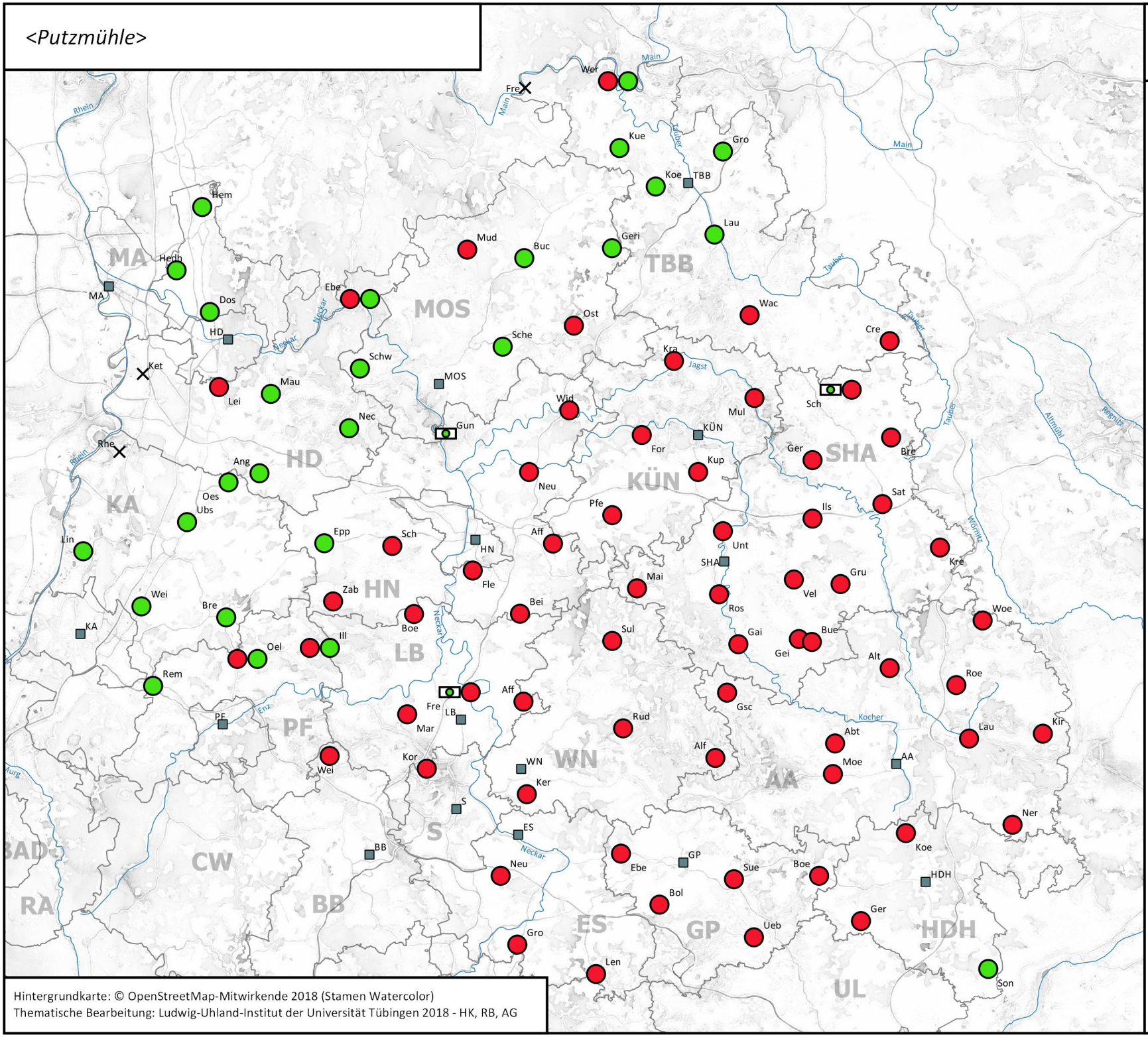

Legende

- Putzmühle
- Windmühle
- Windfege
- keine Bezeichnung
- Kreisstadt

Hintergrundkarte: © OpenStreetMap-Mitwirkende 2018 (Stamen Watercolor)
Thematische Bearbeitung: Ludwig-Uhland-Institut der Universität Tübingen 2018 - HK, RB, AG

Keine Belege bei den Kurzaufnahmen.

Getreide <*sieben*>

Karten-Nr. IV/46
Fragebuch-Nr. 11.30

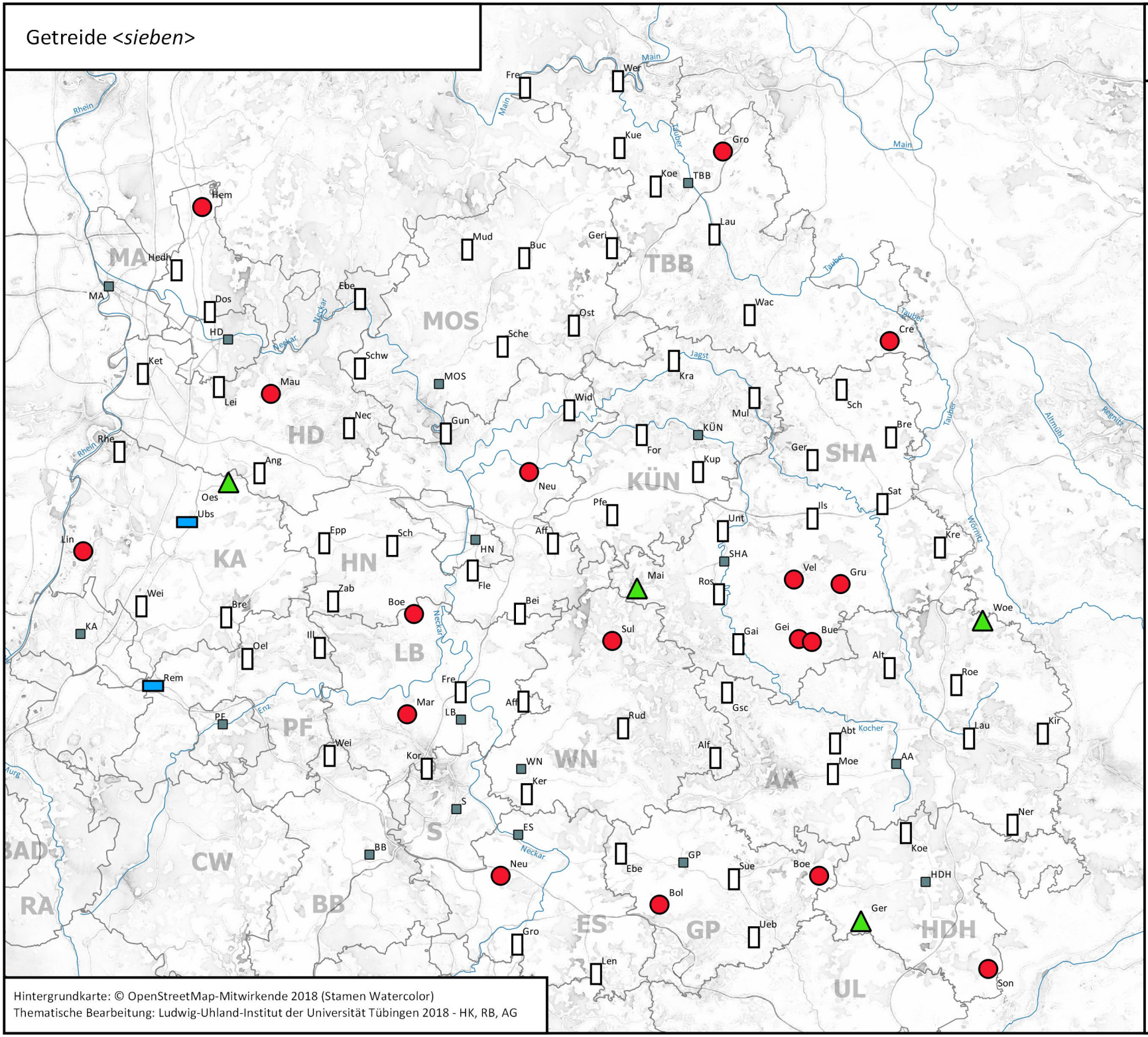

Hintergrundkarte: © OpenStreetMap-Mitwirkende 2018 (Stamen Watercolor)
Thematische Bearbeitung: Ludwig-Uhland-Institut der Universität Tübingen 2018 - HK, RB, AG

Keine Belege bei den Kurzaufnahmen.

<grober Stoff>

Karten-Nr. IV/47
Fragebuch-Nr. 11.41

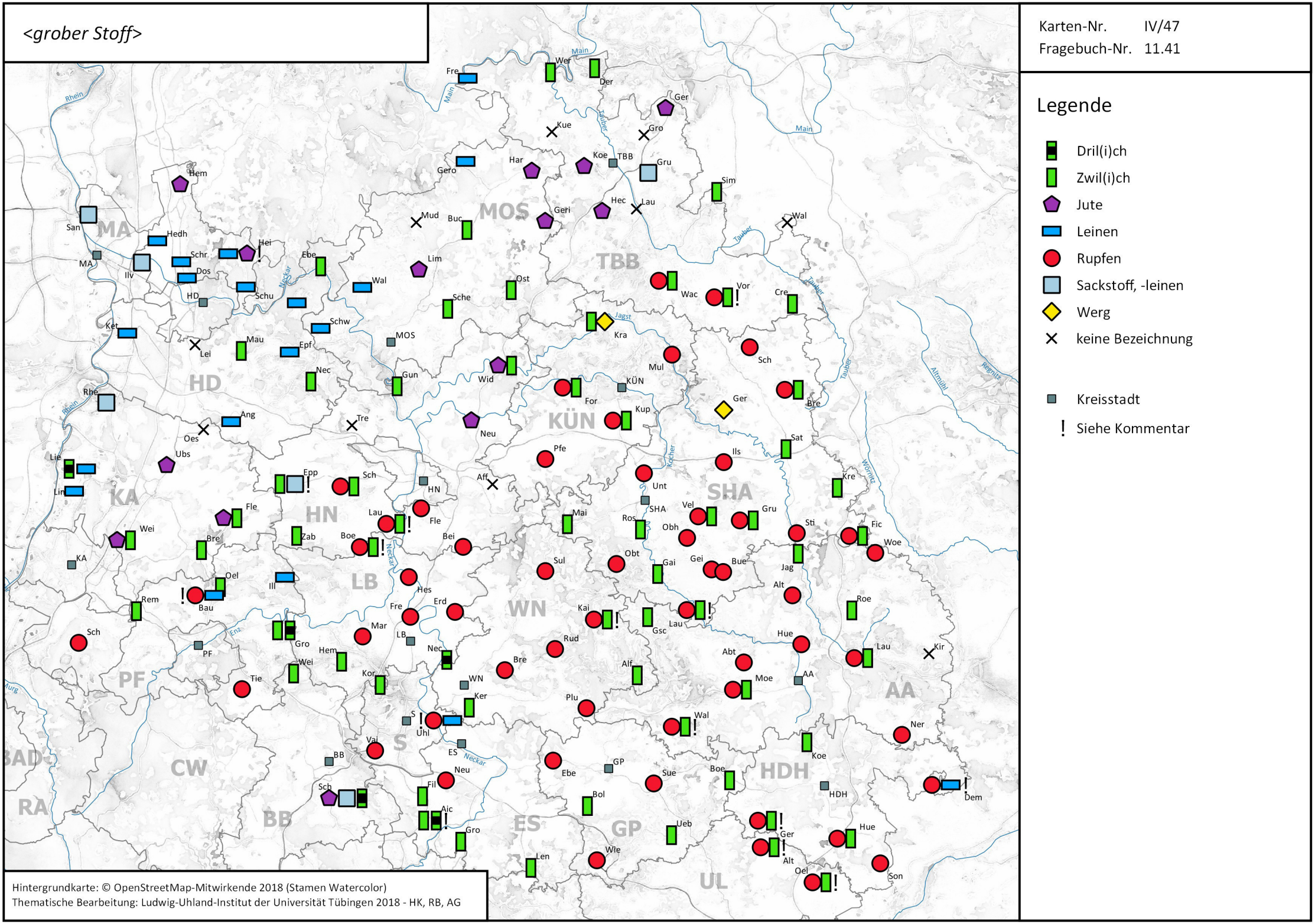

Hintergrundkarte: © OpenStreetMap-Mitwirkende 2018 (Stamen Watercolor)
Thematische Bearbeitung: Ludwig-Uhland-Institut der Universität Tübingen 2018 - HK, RB, AG

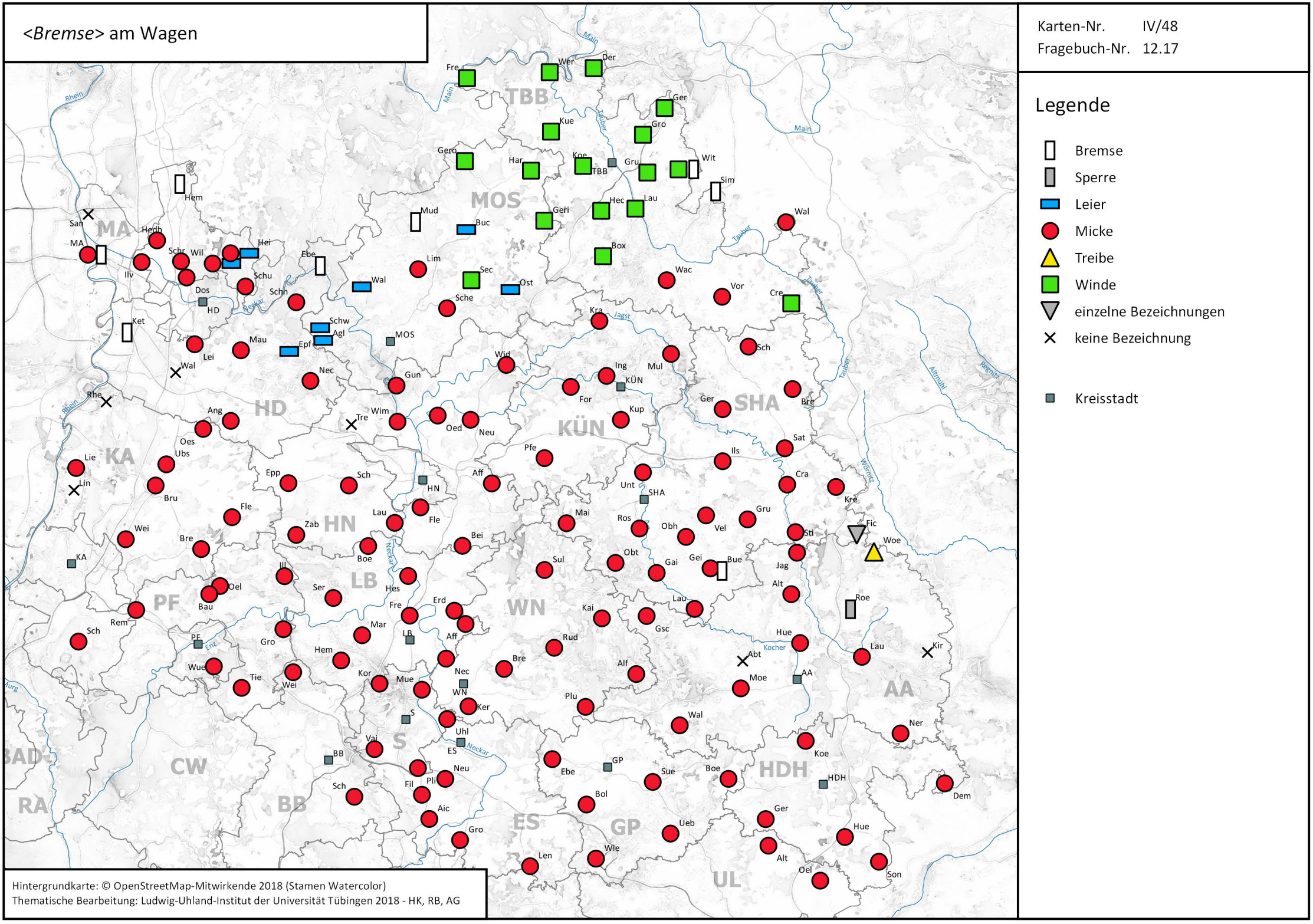
<*Bremse*> am Wagen
Karten-Nr. IV/48
Fragebuch-Nr. 12.17
Legende
Bremse
Sperre
Leier
Micke
Treibe
Winde
einzelne Bezeichnungen
keine Bezeichnung
Kreisstadt
Hintergrundkarte: © OpenStreetMap-Mitwirkende 2018 (Stamen Watercolor)
Thematische Bearbeitung: Ludwig-Uhland-Institut der Universität Tübingen 2018 - HK, RB, AG

<*Peitsche*>

Karten-Nr. IV/49
Fragebuch-Nr. 12.23

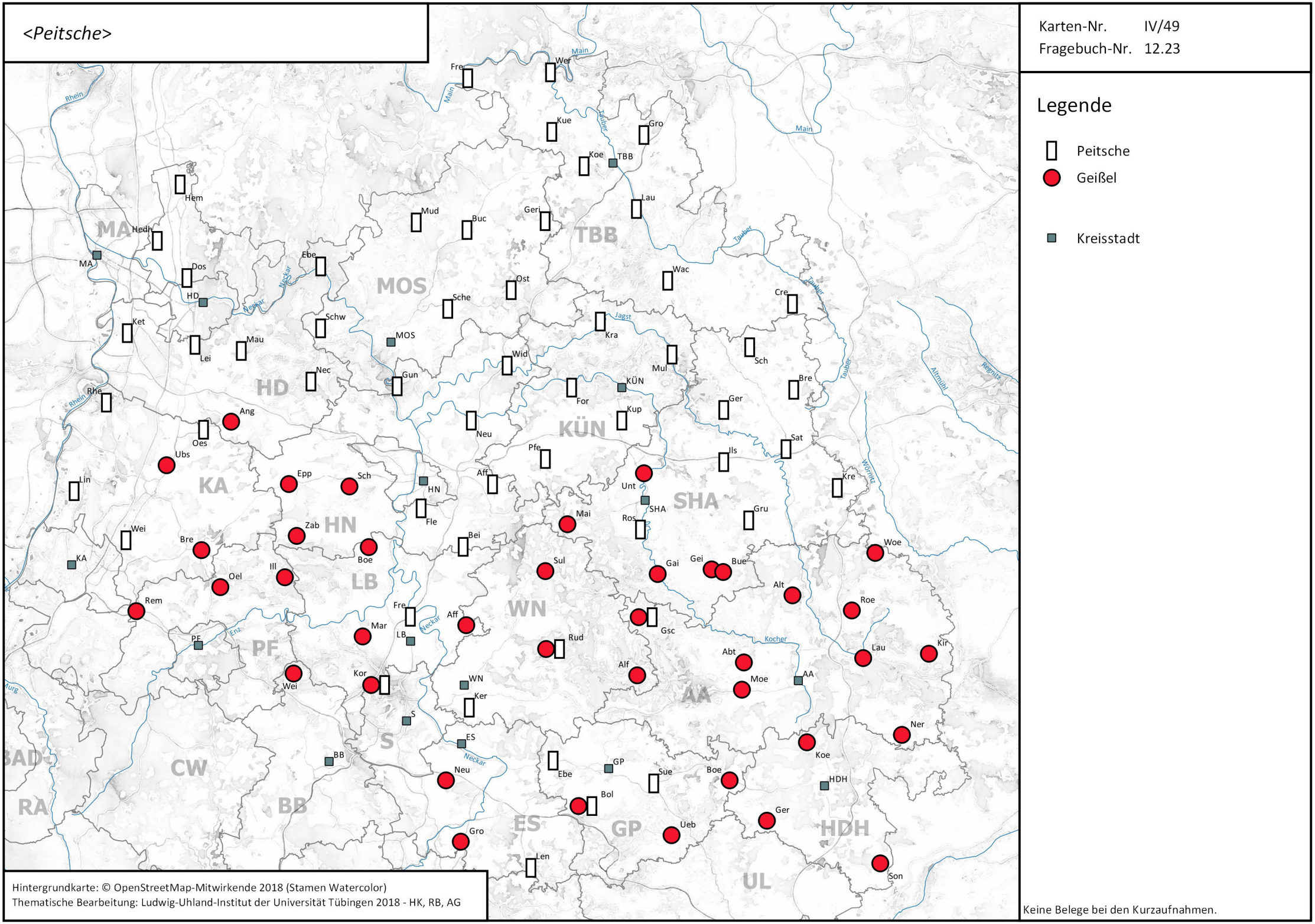

Hintergrundkarte: © OpenStreetMap-Mitwirkende 2018 (Stamen Watercolor)
Thematische Bearbeitung: Ludwig-Uhland-Institut der Universität Tübingen 2018 - HK, RB, AG

Keine Belege bei den Kurzaufnahmen.

<das knallende Ende der Peitschenschnur>

Karten-Nr. IV/50
Fragebuch-Nr. 12.36

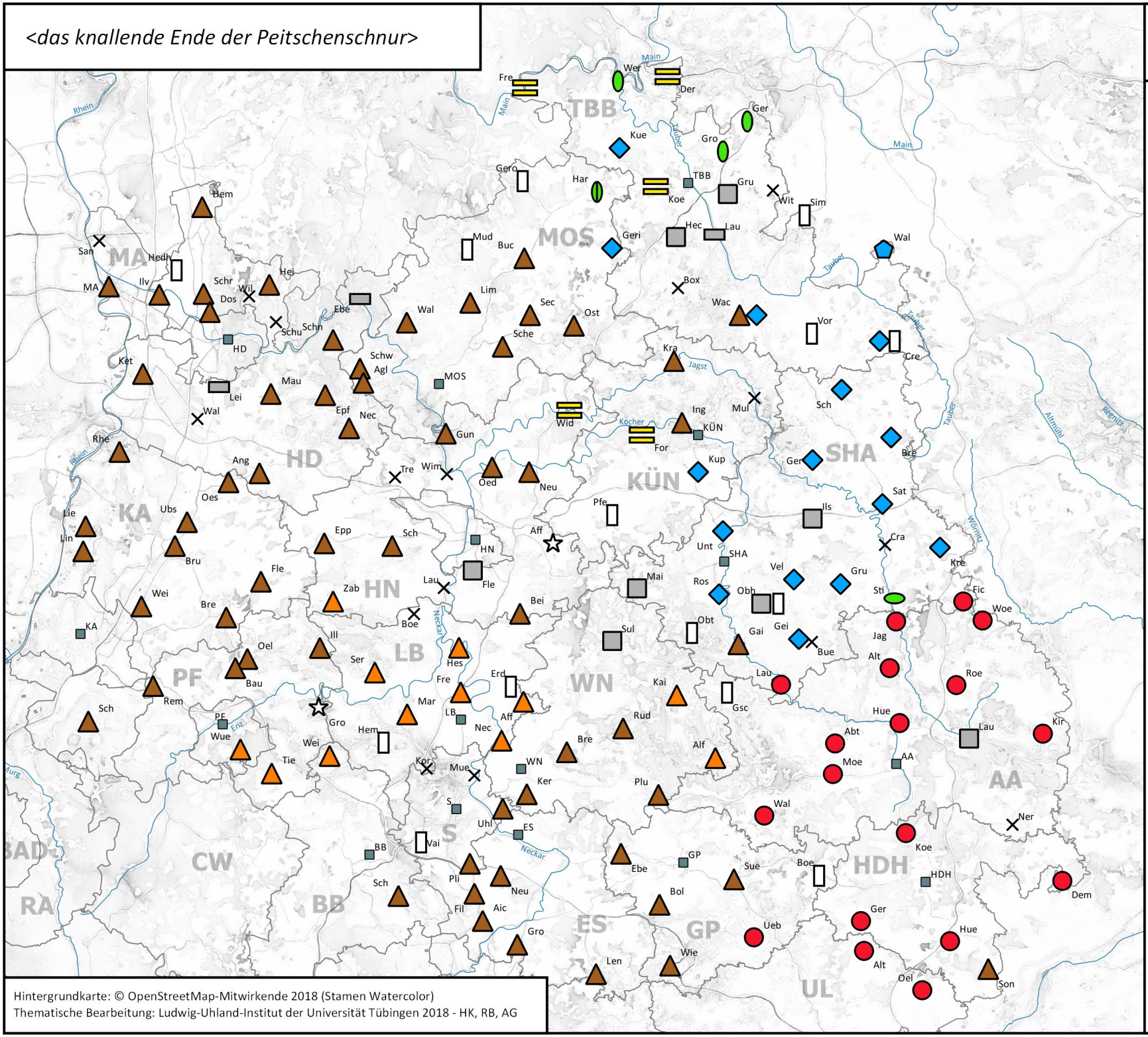

Hintergrundkarte: © OpenStreetMap-Mitwirkende 2018 (Stamen Watercolor)
Thematische Bearbeitung: Ludwig-Uhland-Institut der Universität Tübingen 2018 - HK, RB, AG

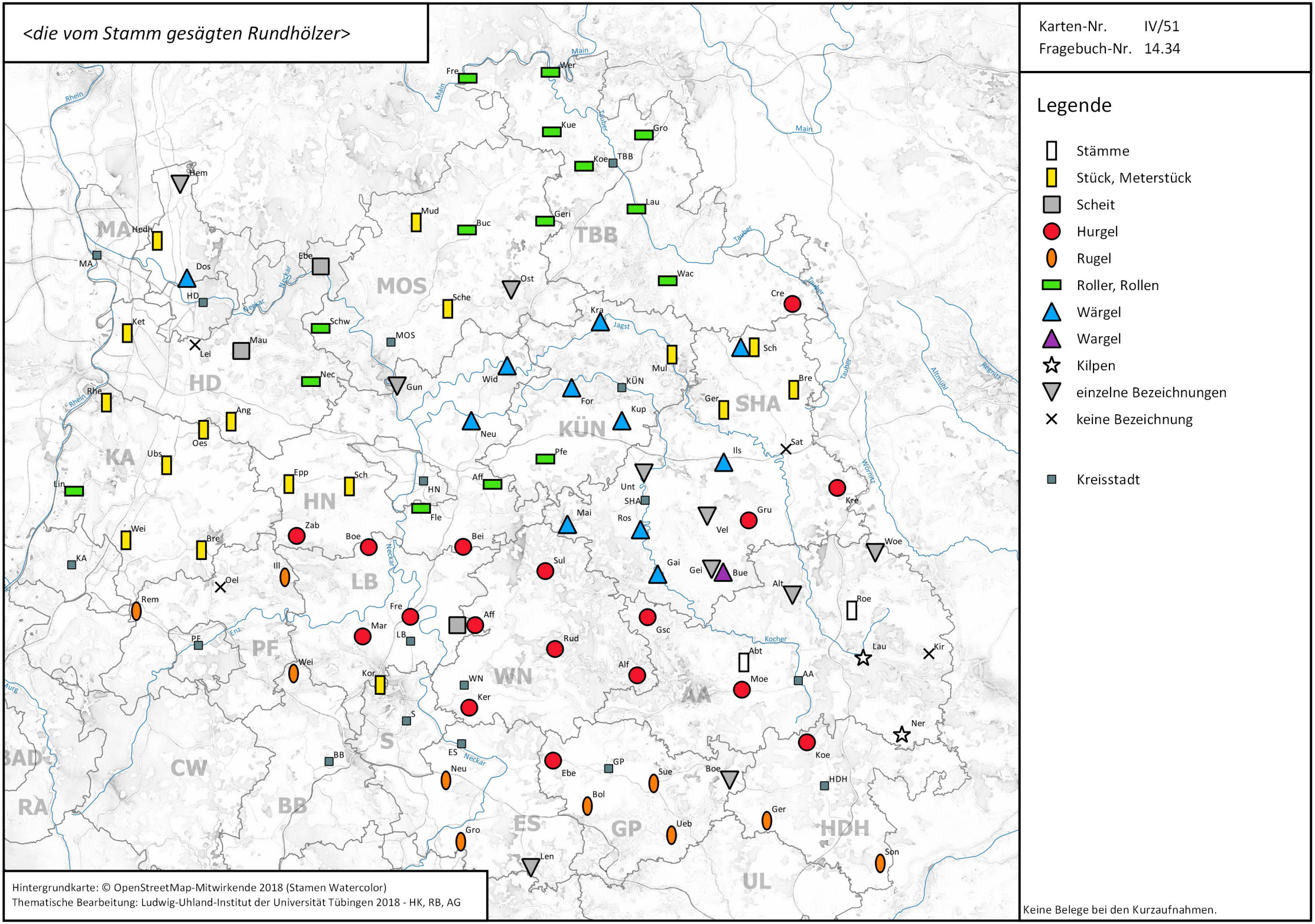
<die vom Stamm gesägten Rundhölzer>
Karten-Nr. IV/51
Fragebuch-Nr. 14.34
Legende
Stämme
Stück, Meterstück
Scheit
Hurgel
Rugel
Roller, Rollen
Wärgel
Wargel
Kilpen
einzelne Bezeichnungen
keine Bezeichnung
Kreisstadt
Hintergrundkarte: © OpenStreetMap-Mitwirkende 2018 (Stamen Watercolor)
Thematische Bearbeitung: Ludwig-Uhland-Institut der Universität Tübingen 2018 - HK, RB, AG
Keine Belege bei den Kurzaufnahmen.

<Holz spalten>
Karten-Nr. IV/52
Fragebuch-Nr. 14.35
Legende
spalten
spälten
scheiten
schneiden
keine Bezeichnung
Kreisstadt
Hintergrundkarte: © OpenStreetMap-Mitwirkende 2018 (Stamen Watercolor)
Thematische Bearbeitung: Ludwig-Uhland-Institut der Universität Tübingen 2018 - HK, RB, AG

<Holzscheiter>
Karten-Nr. IV/53
Fragebuch-Nr. 14.38
Legende
Spälter
Scheit(er)
Stücke
Keidel
keine Bezeichnung
Kreisstadt
Hintergrundkarte: © OpenStreetMap-Mitwirkende 2018 (Stamen Watercolor)
Thematische Bearbeitung: Ludwig-Uhland-Institut der Universität Tübingen 2018 - HK, RB, AG

<Holz aufschichten>

Karten-Nr. IV/54
Fragebuch-Nr. 14.40

Legende

- schichten
- setz(en)
- stapeln
- beigen
- aufhocken
- legen
- keine Bezeichnung

- Kreisstadt

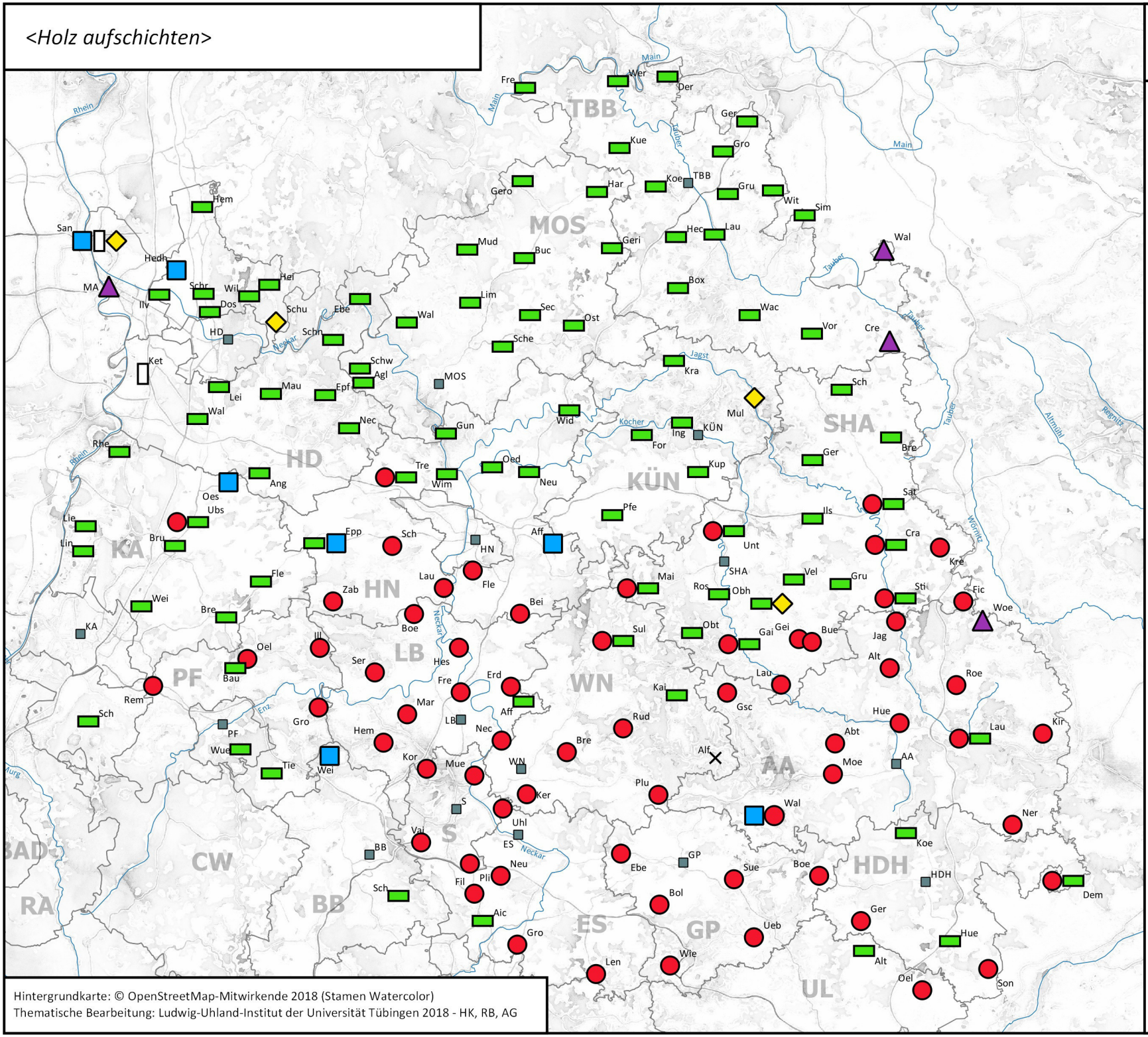

Hintergrundkarte: © OpenStreetMap-Mitwirkende 2018 (Stamen Watercolor)
Thematische Bearbeitung: Ludwig-Uhland-Institut der Universität Tübingen 2018 - HK, RB, AG

<Axtstiel>
Karten-Nr. IV/55
Fragebuch-Nr. 14.44
Legende
Stiel
Halm
Helm
Holm(en)
Heft
Griff
Kreisstadt
Hintergrundkarte: © OpenStreetMap-Mitwirkende 2018 (Stamen Watercolor)
Thematische Bearbeitung: Ludwig-Uhland-Institut der Universität Tübingen 2018 - HK, RB, AG
Keine Belege bei den Kurzaufnahmen.

<*Holzkorb*> mit zwei Handgriffen

Karten-Nr. IV/56
Fragebuch-Nr. 14.45

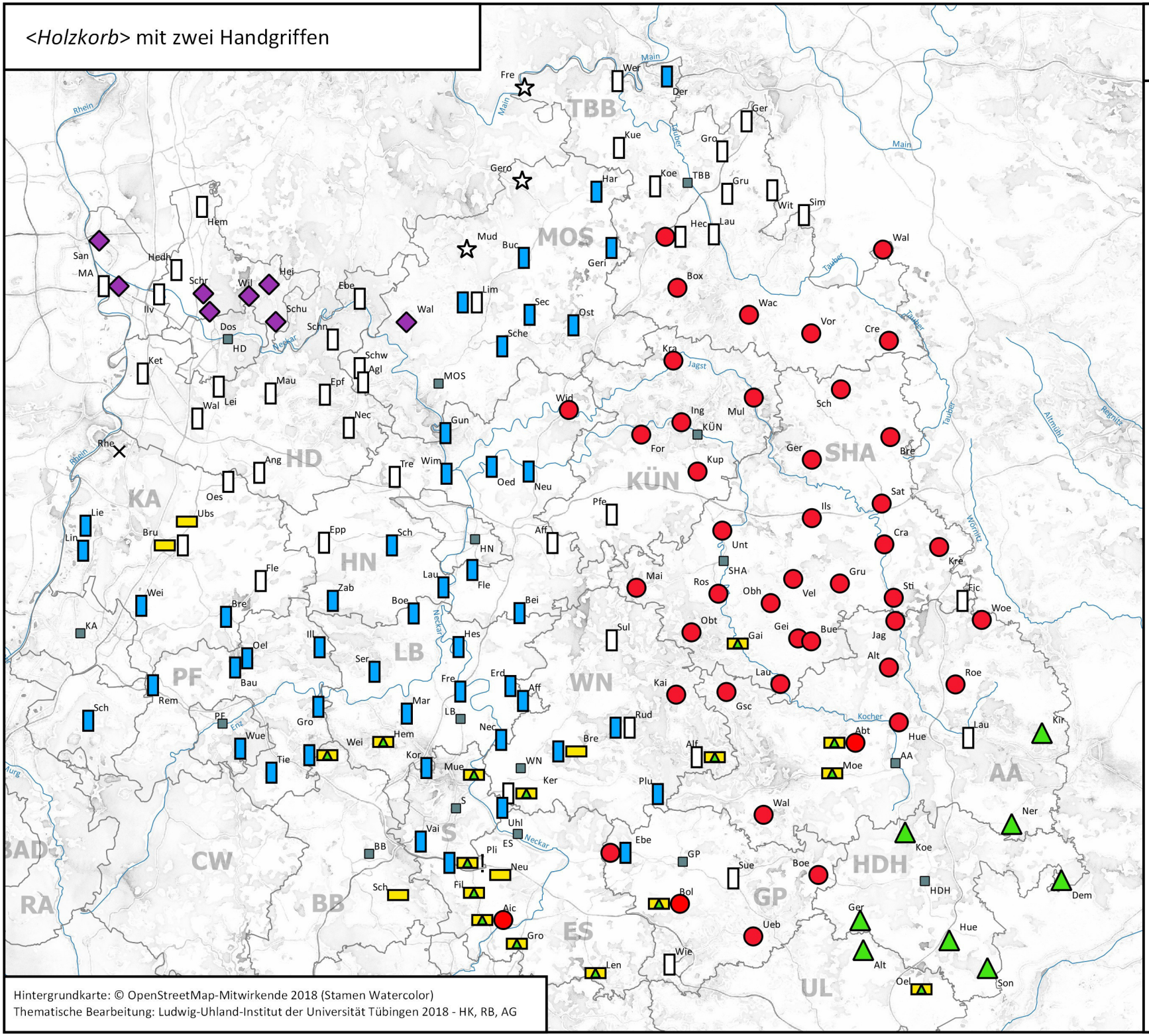

Legende

- Korb
- Kratten
- Krätten
- Krätze
- Kötze
- Krebe
- Zeine
- Mande
- keine Bezeichnung
- Kreisstadt
- ! Siehe Kommentar

Hintergrundkarte: © OpenStreetMap-Mitwirkende 2018 (Stamen Watercolor)
Thematische Bearbeitung: Ludwig-Uhland-Institut der Universität Tübingen 2018 - HK, RB, AG

<Reisigbündel>

Karten-Nr. IV/57
Fragebuch-Nr. 14.56

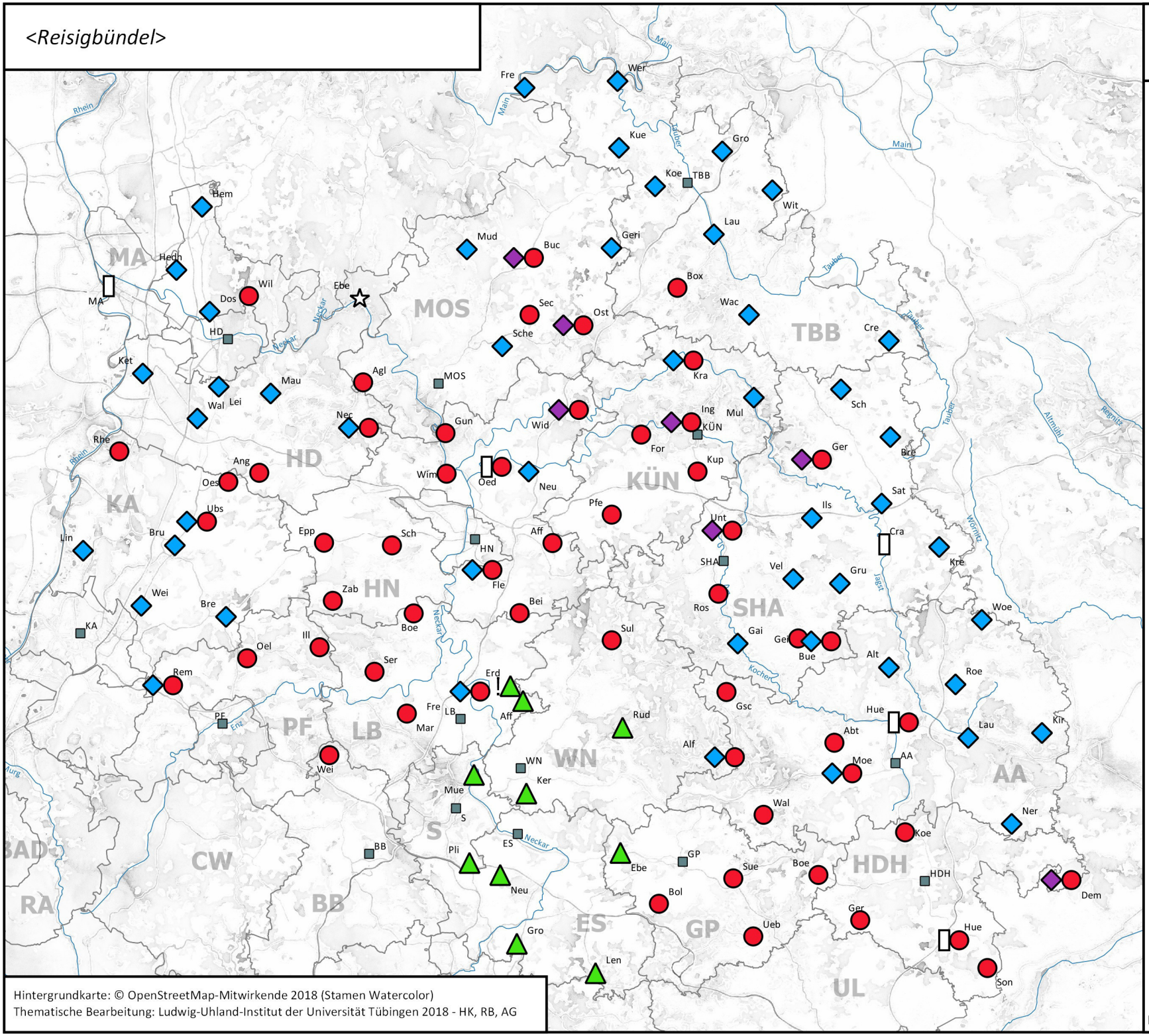

Legende

- Bündel
- Buschel, Büschel
- Grünlein
- Wellen
- Wellen (größer): Siehe Kommentar
- Haufen
- keine Bezeichnung
- Kreisstadt
- ! Siehe Kommentar

Hintergrundkarte: © OpenStreetMap-Mitwirkende 2018 (Stamen Watercolor)
Thematische Bearbeitung: Ludwig-Uhland-Institut der Universität Tübingen 2018 - HK, RB, AG

Keine Belege bei den Kurzaufnahmen.

<*Haumesser*> für grobes Reisig

Karten-Nr. IV/58
Fragebuch-Nr. 14.57

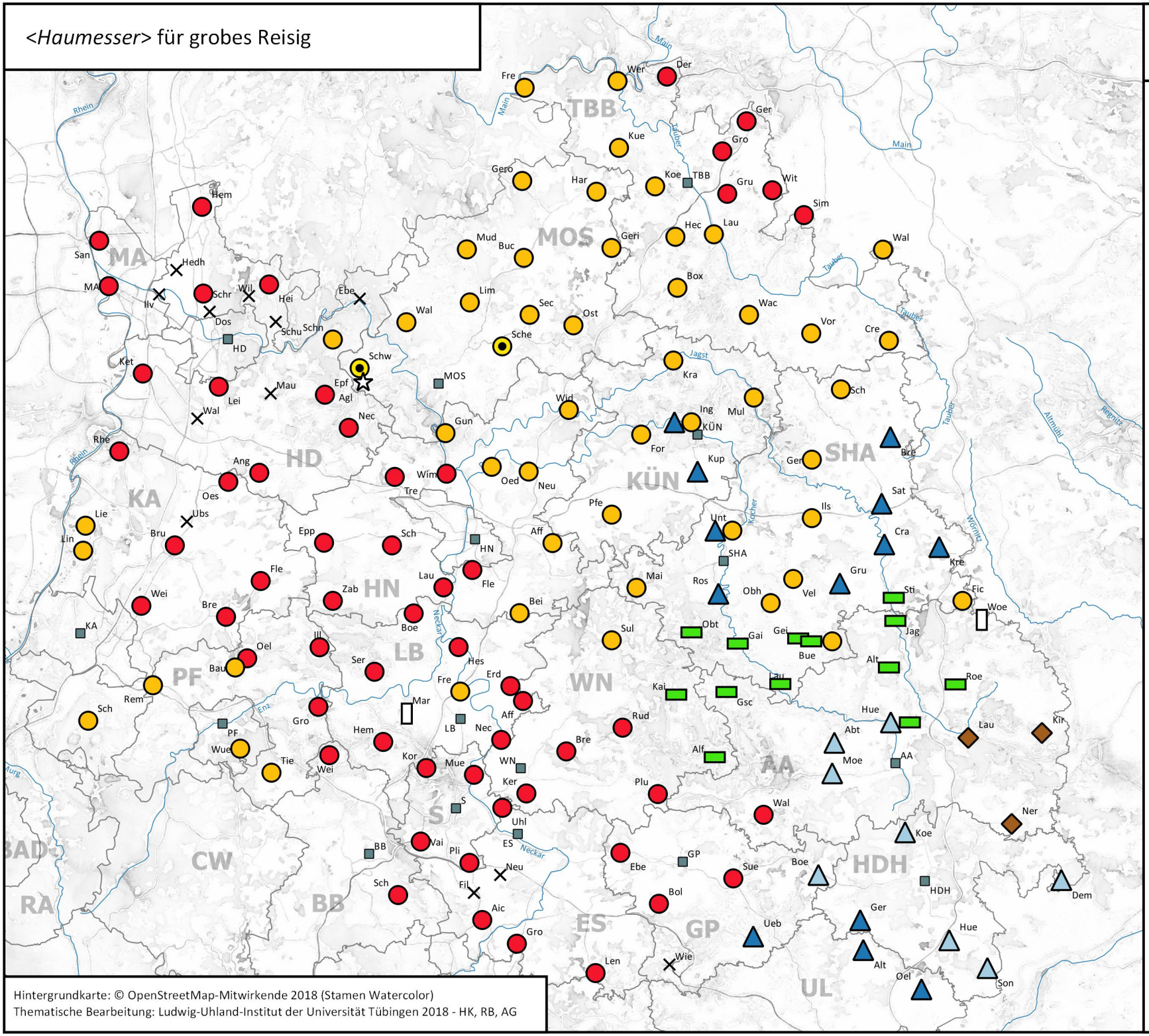

Legende

- Haumesser
- Becker
- Hape
- Häpe
- Hippe
- Schnaube(n)
- Schnäuer
- Weller
- Beil
- keine Bezeichnug

- Kreisstadt

Hintergrundkarte: © OpenStreetMap-Mitwirkende 2018 (Stamen Watercolor)
Thematische Bearbeitung: Ludwig-Uhland-Institut der Universität Tübingen 2018 - HK, RB, AG

<Zecke>

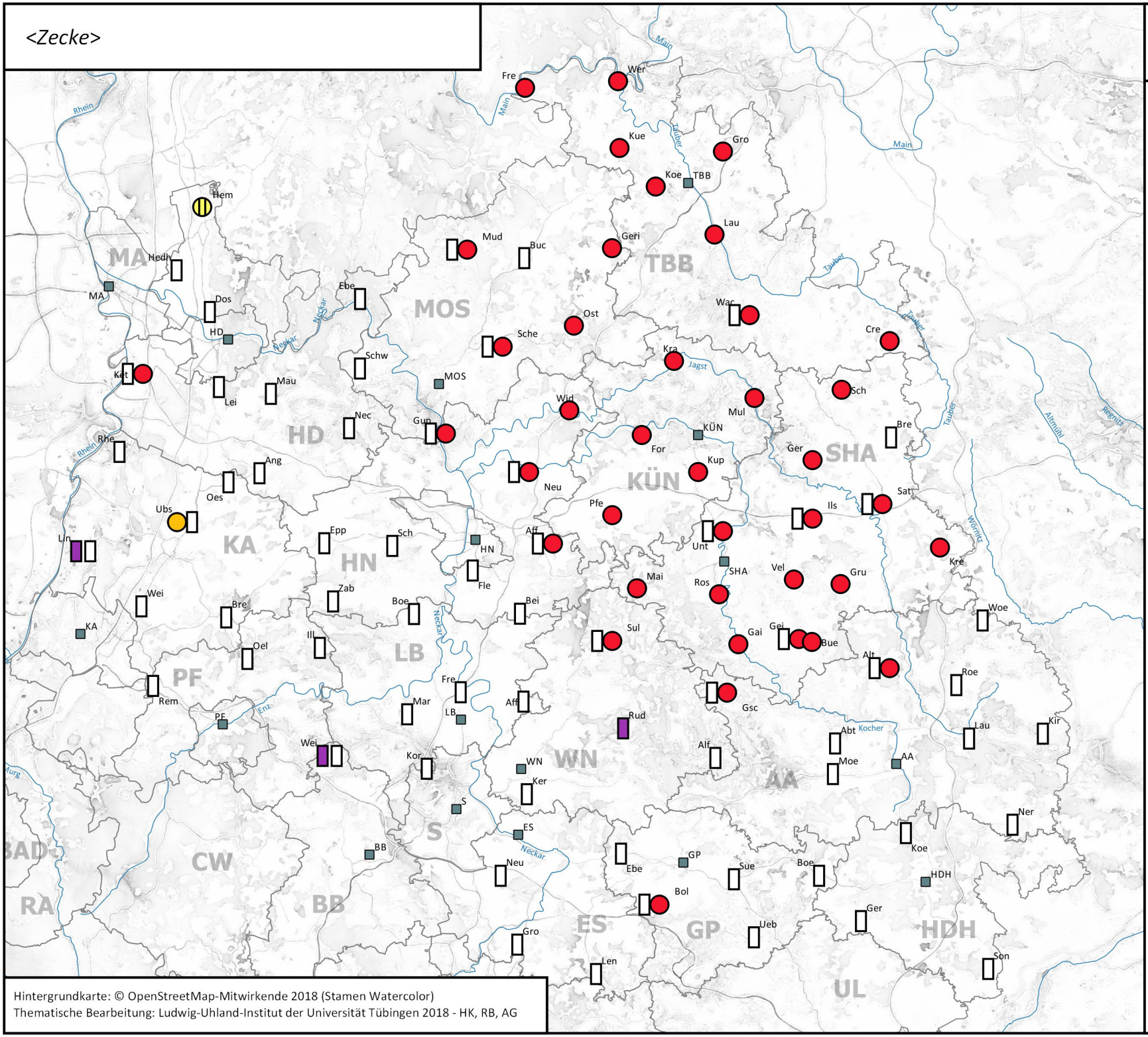

Karten-Nr. IV/59
Fragebuch-Nr. 4.11

Legende

- Zecke
- Läuberzecke
- Holzbock
- Waldbock
- Zeckenbock

- Kreisstadt

Hintergrundkarte: © OpenStreetMap-Mitwirkende 2018 (Stamen Watercolor)
Thematische Bearbeitung: Ludwig-Uhland-Institut der Universität Tübingen 2018 - HK, RB, AG

Keine Belege bei den Kurzaufnahmen.

<Fliege>

Karten-Nr. IV/60
Fragebuch-Nr. 20.3, 20.6

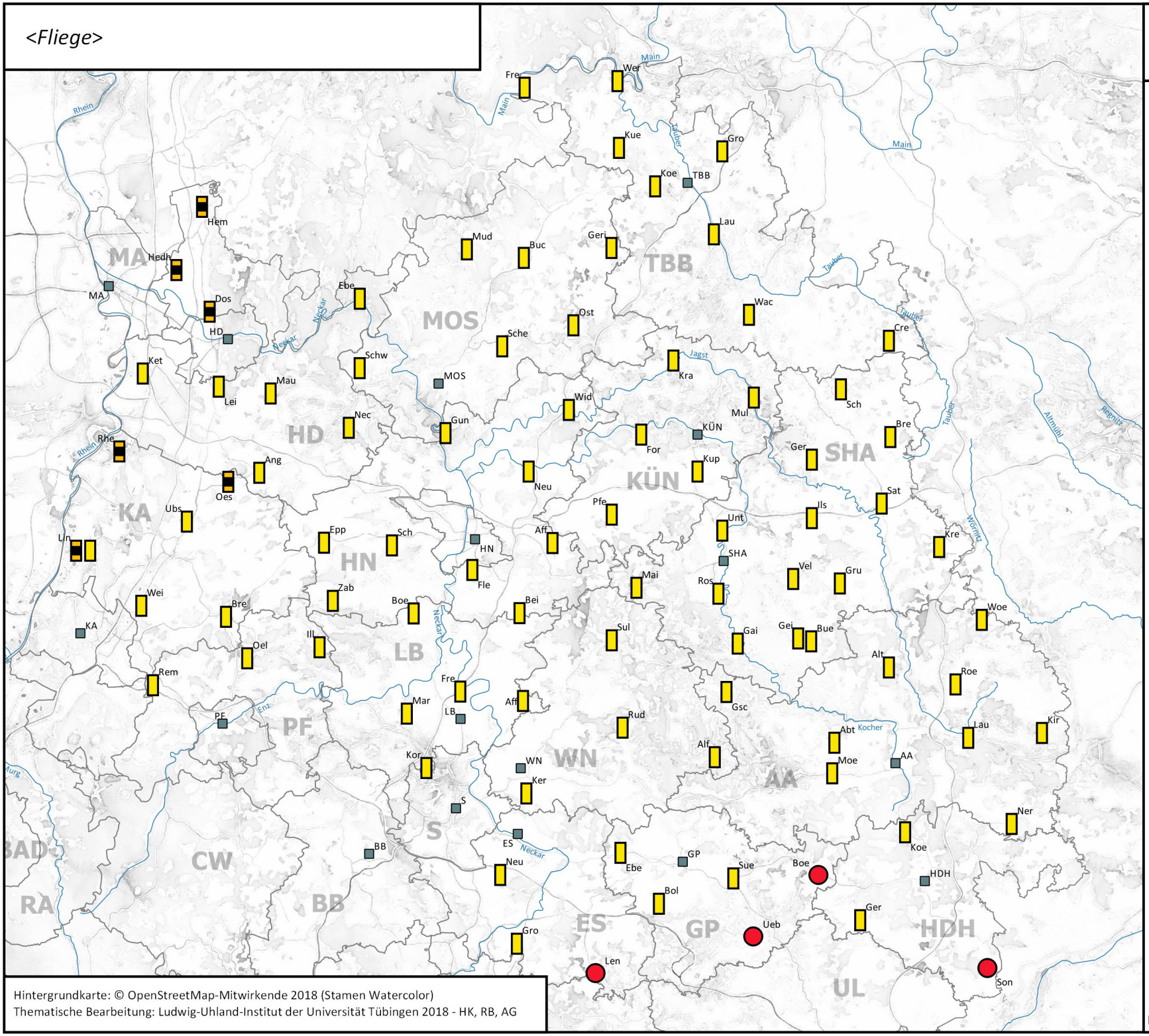

Legende

- Fliege
- Mucke
- Mücke
- Kreisstadt

Keine Belege bei den Kurzaufnahmen.

Hintergrundkarte: © OpenStreetMap-Mitwirkende 2018 (Stamen Watercolor)
Thematische Bearbeitung: Ludwig-Uhland-Institut der Universität Tübingen 2018 - HK, RB, AG

<Hornisse>
Karten-Nr. IV/61
Fragebuch-Nr. 20.8
Legende
Hornisse
Hornissel
Horeisel
Horisel
Hireisel
Hirisel
Hureisel
Hurisel
Hurausel
Hornause
Hornausel
Hornesdel
Neuntöter
Neunstecker
einzelne Bezeichnungen
Kreisstadt
Hintergrundkarte: © OpenStreetMap-Mitwirkende 2018 (Stamen Watercolor)
Thematische Bearbeitung: Ludwig-Uhland-Institut der Universität Tübingen 2018 - HK, RB, AG

<altes Spinnennetz>
Karten-Nr. IV/62
Fragebuch-Nr. 20.12
Legende
Spinnennetz
Spinnenwebe
Spinnenwette
Spinnenhudel
Spinnenfahne
Kreisstadt
Hintergrundkarte: © OpenStreetMap-Mitwirkende 2018 (Stamen Watercolor)
Thematische Bearbeitung: Ludwig-Uhland-Institut der Universität Tübingen 2018 - HK, RB, AG
Keine Belege bei den Kurzaufnahmen.

<Maulwurf>
Karten-Nr. IV/63
Fragebuch-Nr. 20.20
Legende
Maulwurf
Maulwerfer
Wolwerfer
Modwerfel
Mauwerder
Wühler
Wühlmaus
einzelne Bezeichnungen
Kreisstadt
Hintergrundkarte: © OpenStreetMap-Mitwirkende 2018 (Stamen Watercolor)
Thematische Bearbeitung: Ludwig-Uhland-Institut der Universität Tübingen 2018 - HK, RB, AG
Keine Belege bei den Kurzaufnahmen.

<Rabe>

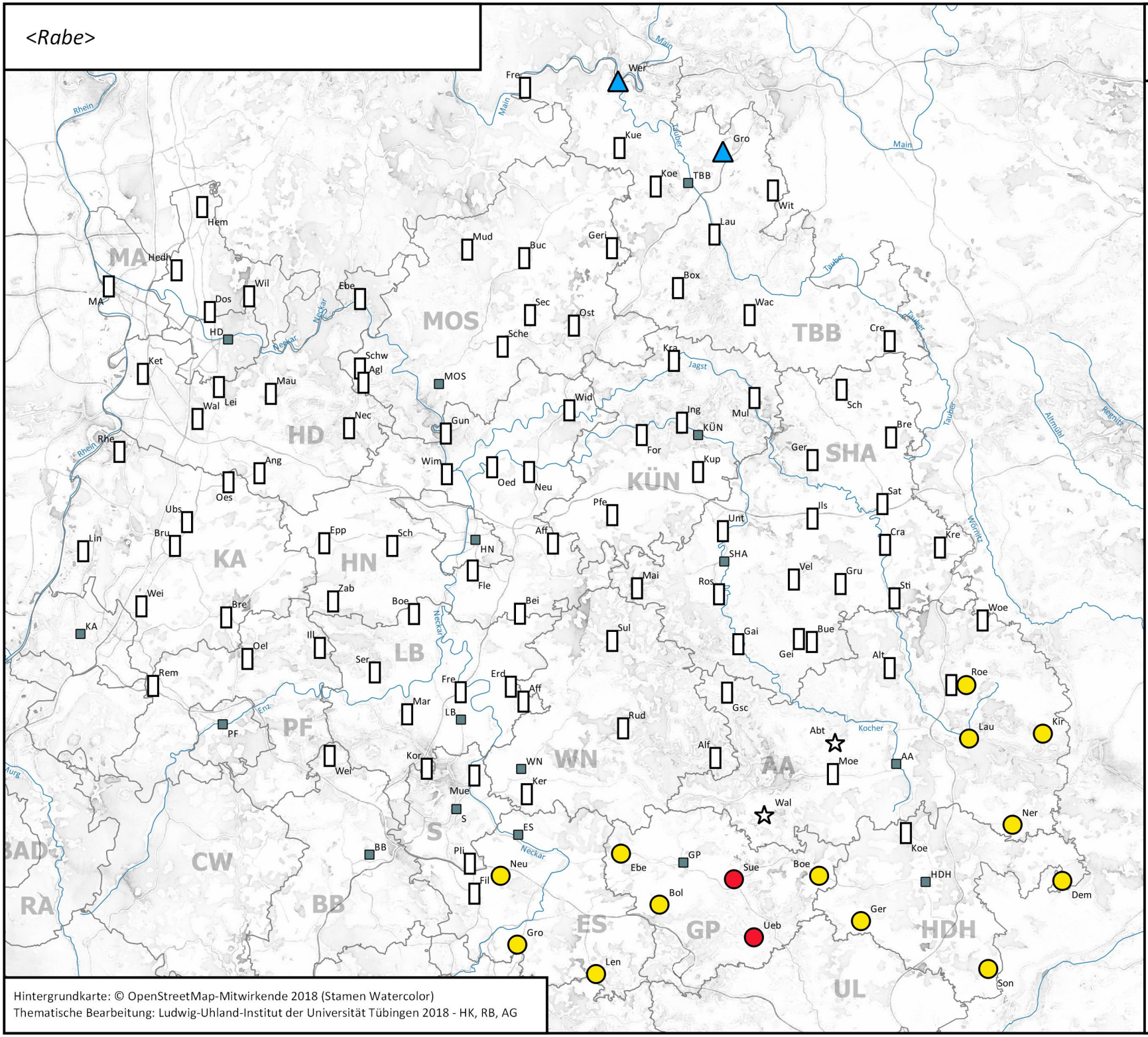

Karten-Nr. IV/64
Fragebuch-Nr. 20.24

Legende

- Krapp(e)
- Rapp(e)
- Kilkrappe / Kirappe
- Grack
- Krähe

- Kreisstadt

Hintergrundkarte: © OpenStreetMap-Mitwirkende 2018 (Stamen Watercolor)
Thematische Bearbeitung: Ludwig-Uhland-Institut der Universität Tübingen 2018 - HK, RB, AG

Keine Belege bei den Kurzaufnahmen.

<*Elster*>

Karten-Nr. IV/65
Fragebuch-Nr. 20.28

Legende

- Elster
- Atzel
- Hatzel
- Hetze
- Hetsche
- × keine Bezeichnung

- Kreisstadt

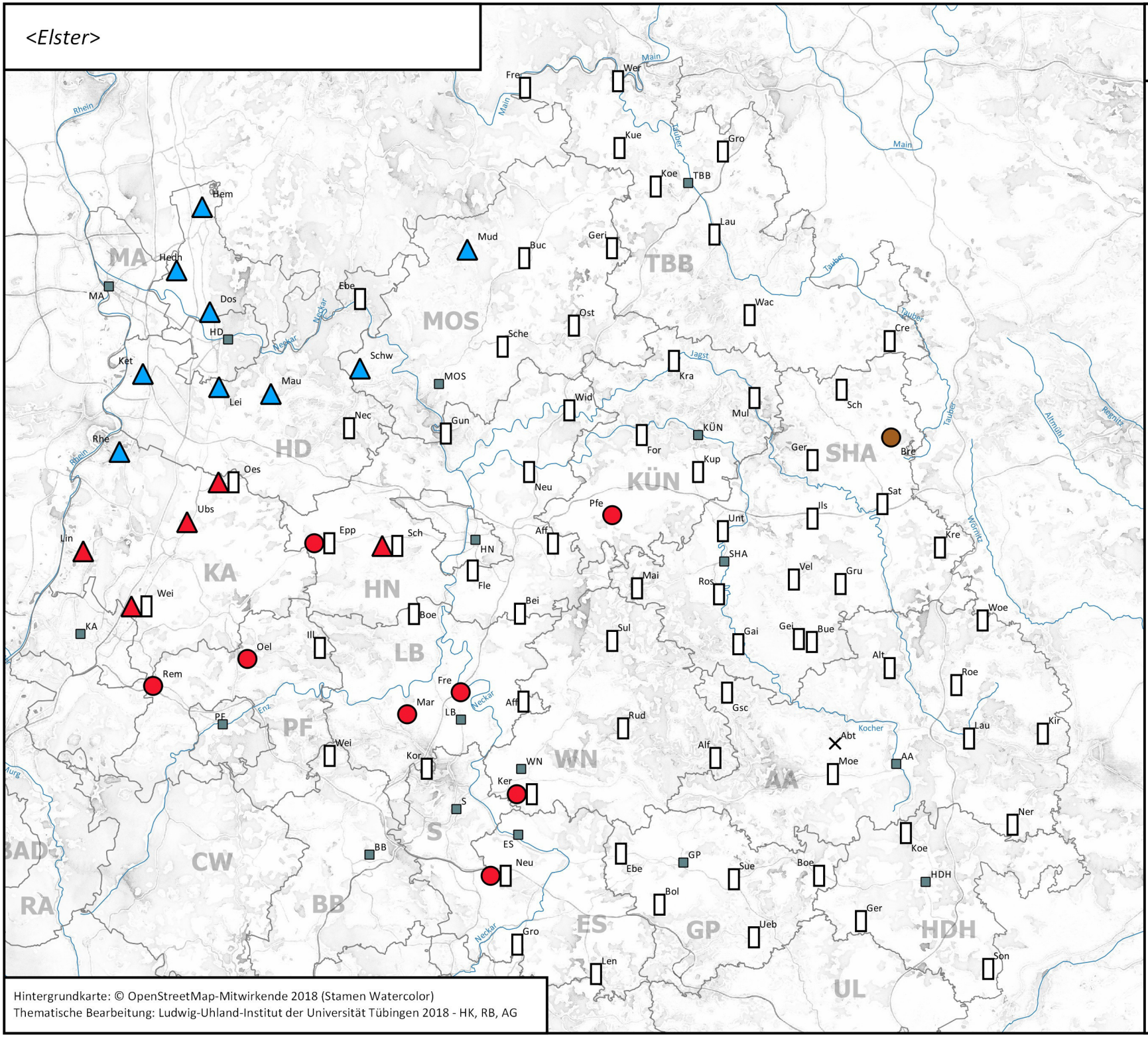

Hintergrundkarte: © OpenStreetMap-Mitwirkende 2018 (Stamen Watercolor)
Thematische Bearbeitung: Ludwig-Uhland-Institut der Universität Tübingen 2018 - HK, RB, AG

Keine Belege bei den Kurzaufnahmen.

<Biene>

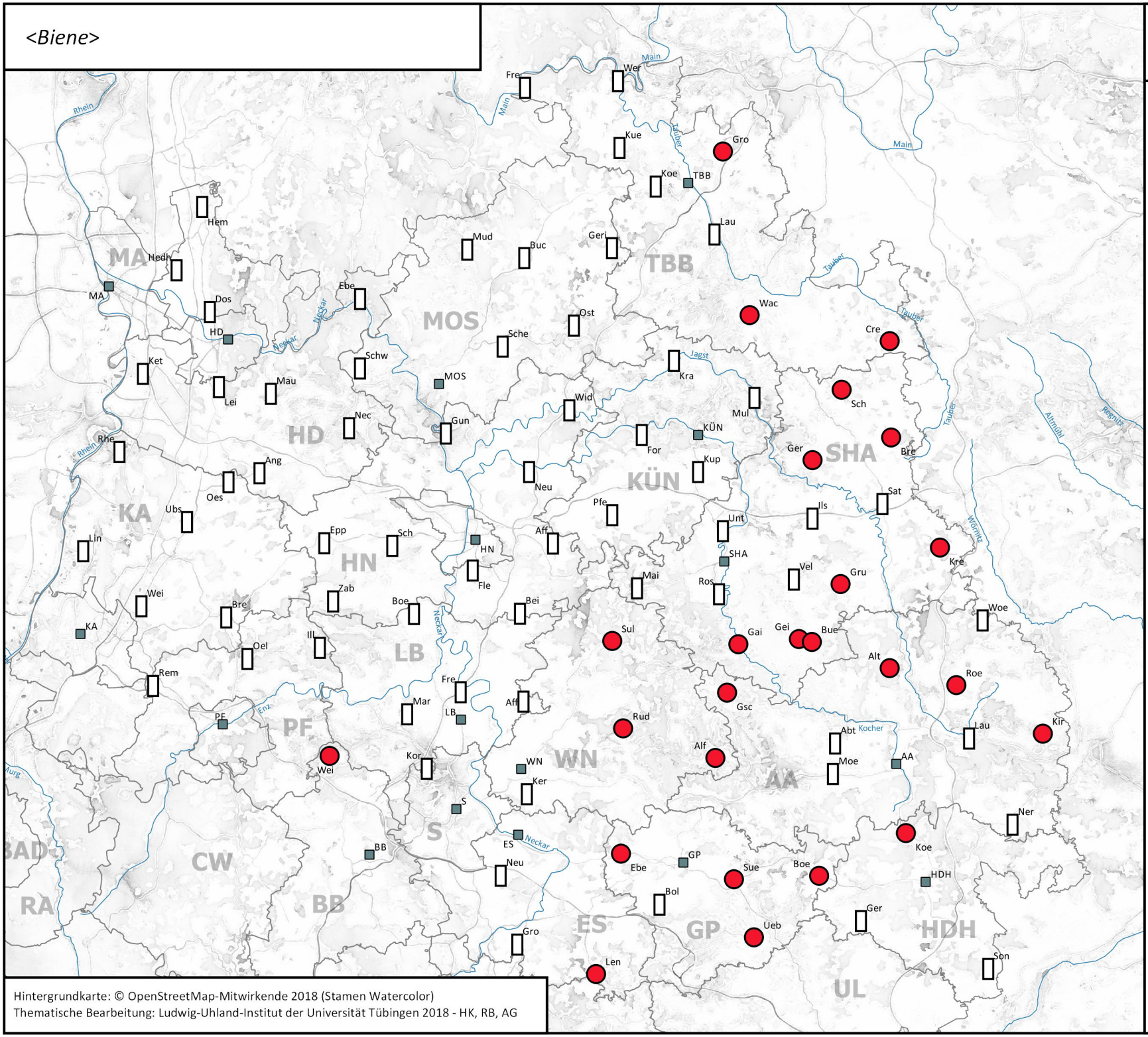

Karten-Nr. IV/66
Fragebuch-Nr. 20.29

Legende

- nur (noch) Biene bekannt
- Imme noch bekannt
- Kreisstadt

Hintergrundkarte: © OpenStreetMap-Mitwirkende 2018 (Stamen Watercolor)
Thematische Bearbeitung: Ludwig-Uhland-Institut der Universität Tübingen 2018 - HK, RB, AG

Keine Belege bei den Kurzaufnahmen.

Karten-Nr. IV/67
Fragebuch-Nr. 21.3

Legende

- wetterleuchten
- wetterleichen
- augstern
- abkühlen
- keine Bezeichnung
- Kreisstadt

Hintergrundkarte: © OpenStreetMap-Mitwirkende 2018 (Stamen Watercolor)
Thematische Bearbeitung: Ludwig-Uhland-Institut der Universität Tübingen 2018 - HK, RB, AG

<graupeln>

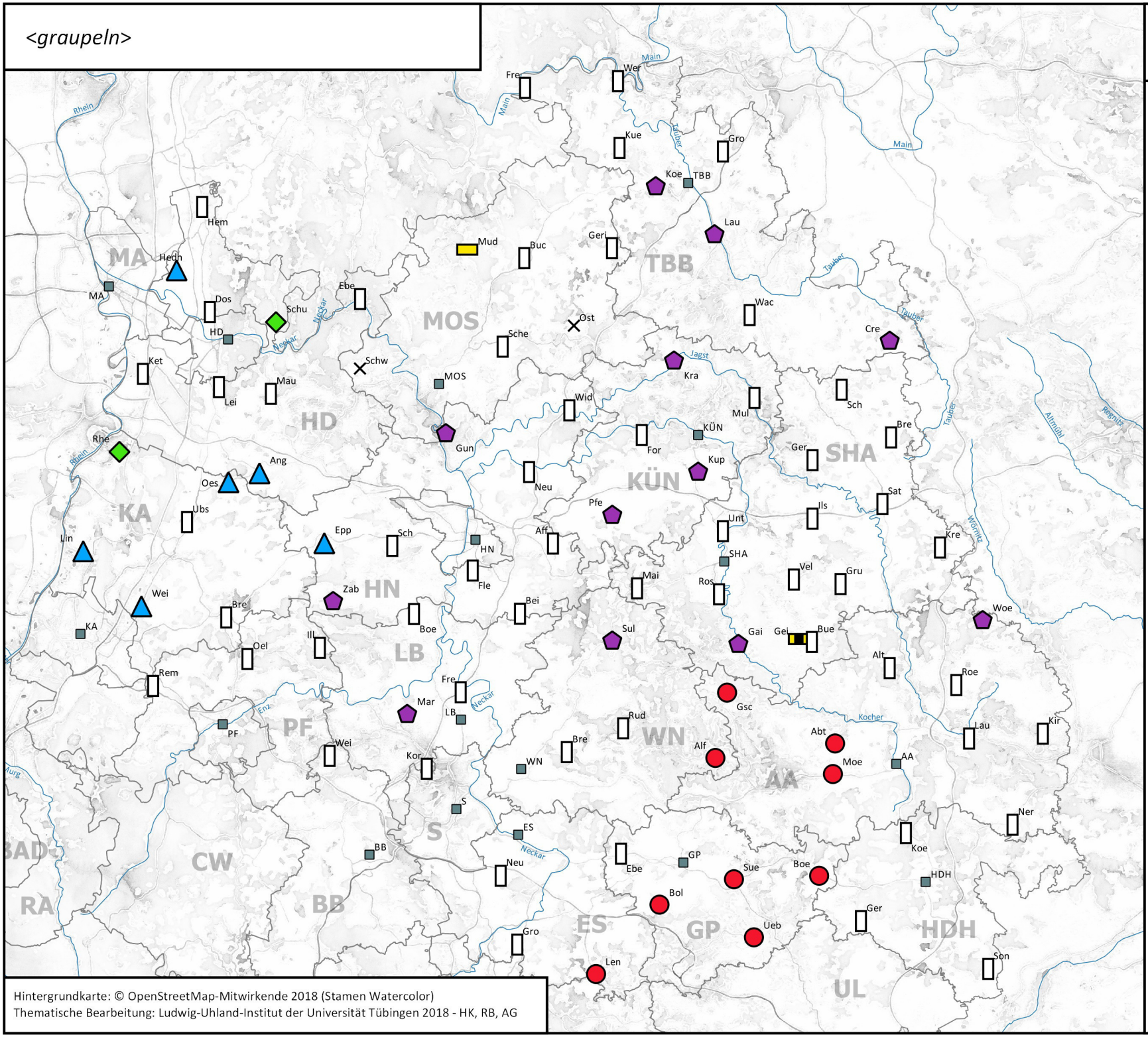

Hintergrundkarte: © OpenStreetMap-Mitwirkende 2018 (Stamen Watercolor)
Thematische Bearbeitung: Ludwig-Uhland-Institut der Universität Tübingen 2018 - HK, RB, AG

Karten-Nr. IV/68
Fragebuch-Nr. 21.9

Legende

- graupeln
- grieseln
- griesgramen
- kieseln
- kitzenbonen
- schloßen
- bowedeln
- keine Bezeichnung

- Kreisstadt

Keine Belege bei den Kurzaufnahmen.

<*Pfütze*>

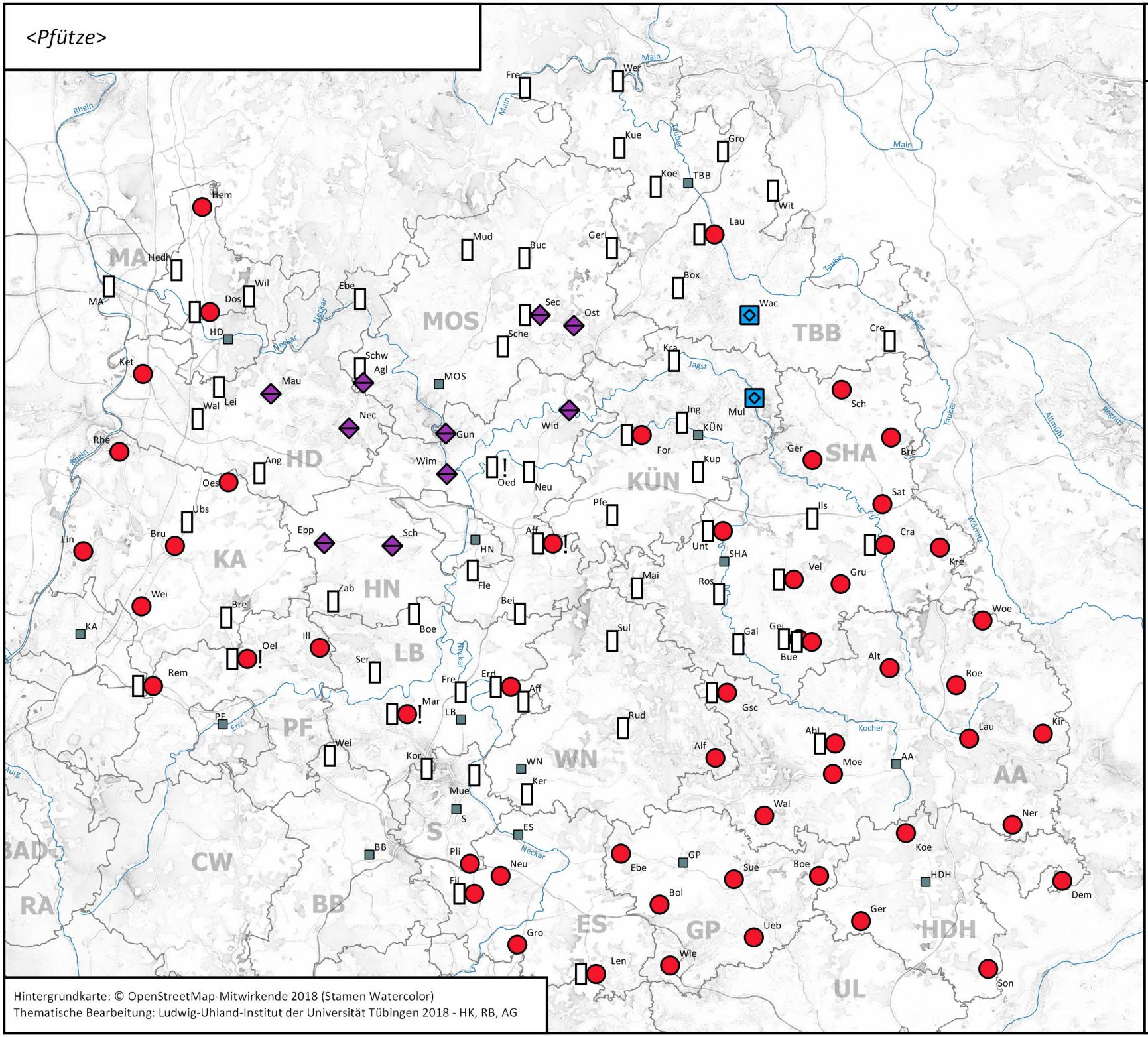

Karten-Nr. IV/69
Fragebuch-Nr. 21.11

Legende

- Pfütze
- Lache
- Pfudel
- Sutte

- Kreisstadt
- ! Siehe Kommentar

Keine Belege bei den Kurzaufnahmen.

Hintergrundkarte: © OpenStreetMap-Mitwirkende 2018 (Stamen Watercolor)
Thematische Bearbeitung: Ludwig-Uhland-Institut der Universität Tübingen 2018 - HK, RB, AG

<*Quetschfleck*> am Apfel

Karten-Nr. IV/70
Fragebuch-Nr. 15.4

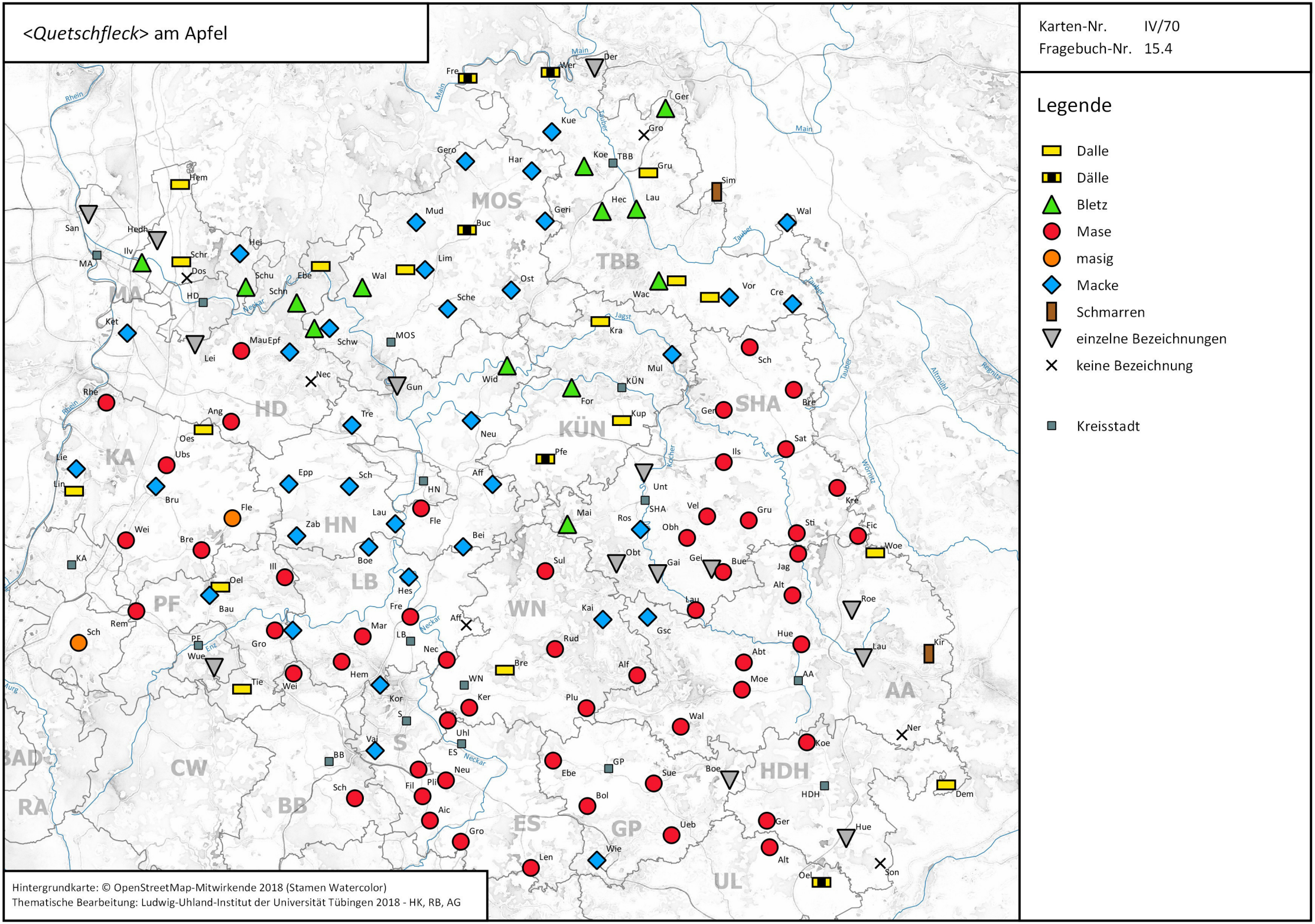

Hintergrundkarte: © OpenStreetMap-Mitwirkende 2018 (Stamen Watercolor)
Thematische Bearbeitung: Ludwig-Uhland-Institut der Universität Tübingen 2018 - HK, RB, AG

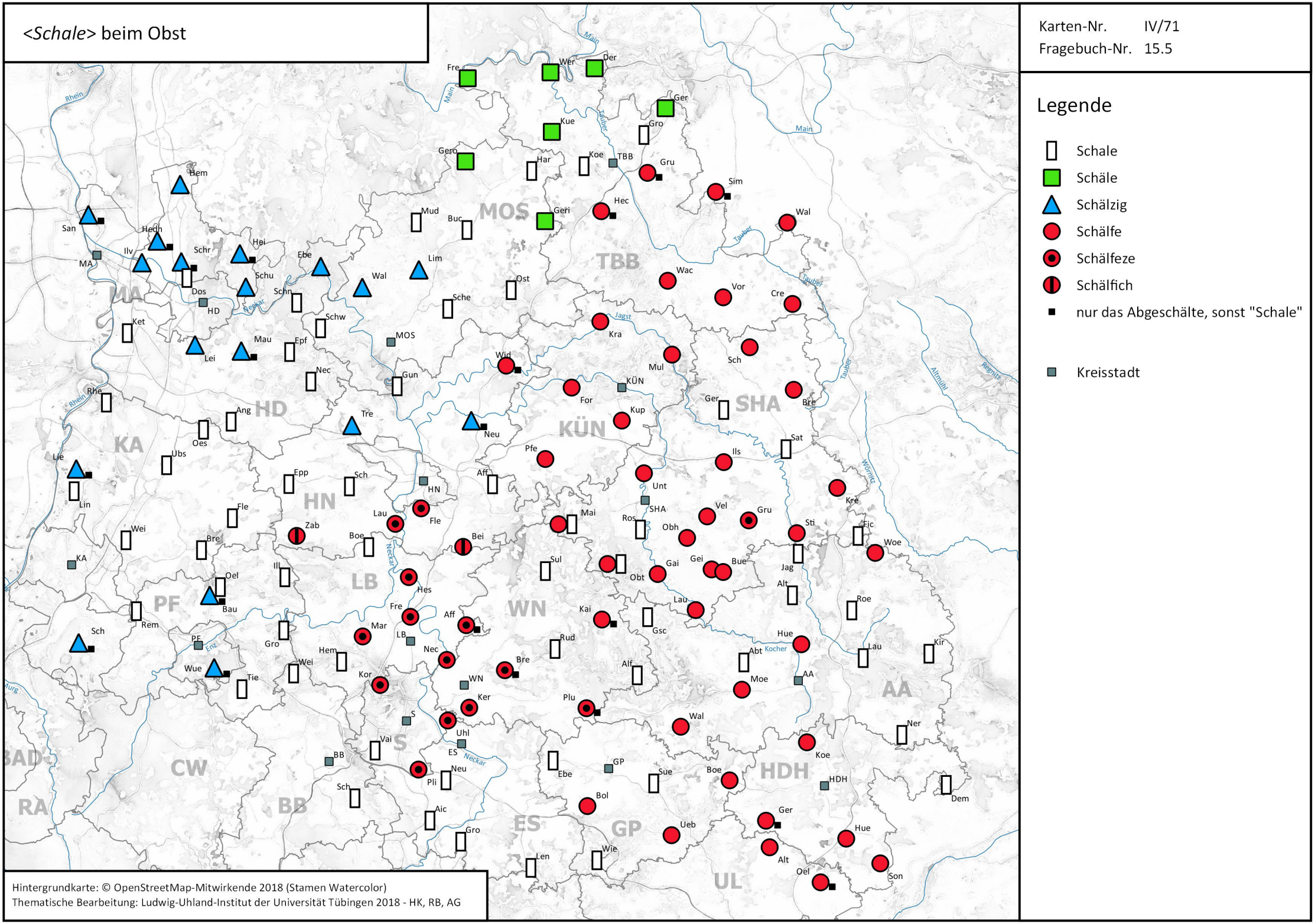
<*Schale*> beim Obst
Karten-Nr. IV/71
Fragebuch-Nr. 15.5
Legende
Schale
Schäle
Schälzig
Schälfe
Schälfeze
Schälfich
nur das Abgeschälte, sonst "Schale"
Kreisstadt
Hintergrundkarte: © OpenStreetMap-Mitwirkende 2018 (Stamen Watercolor)
Thematische Bearbeitung: Ludwig-Uhland-Institut der Universität Tübingen 2018 - HK, RB, AG

<*Kerngehäuse*> beim Apfel

Karten-Nr. IV/72
Fragebuch-Nr. 15.9

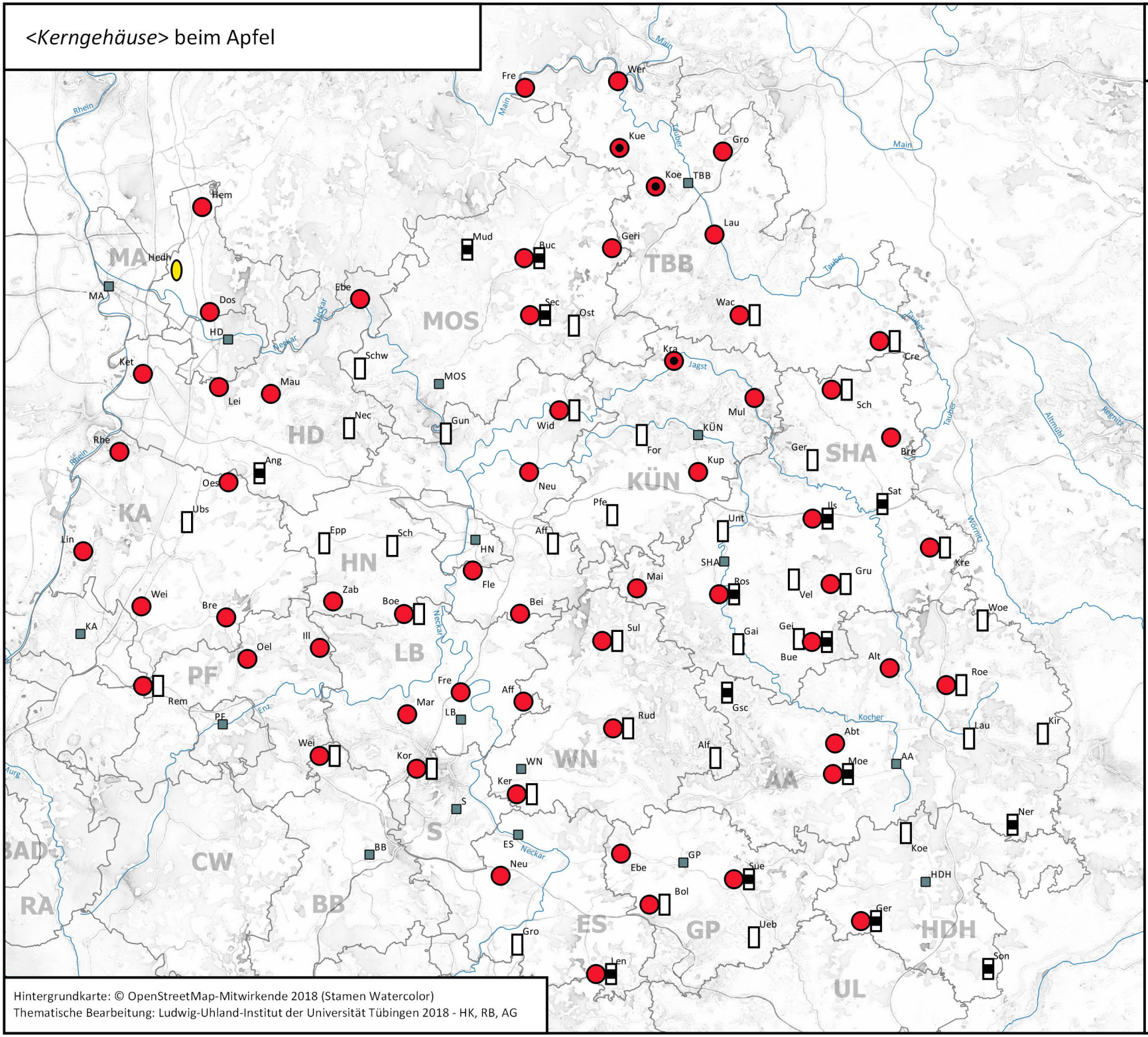

Keine Belege bei den Kurzaufnahmen.

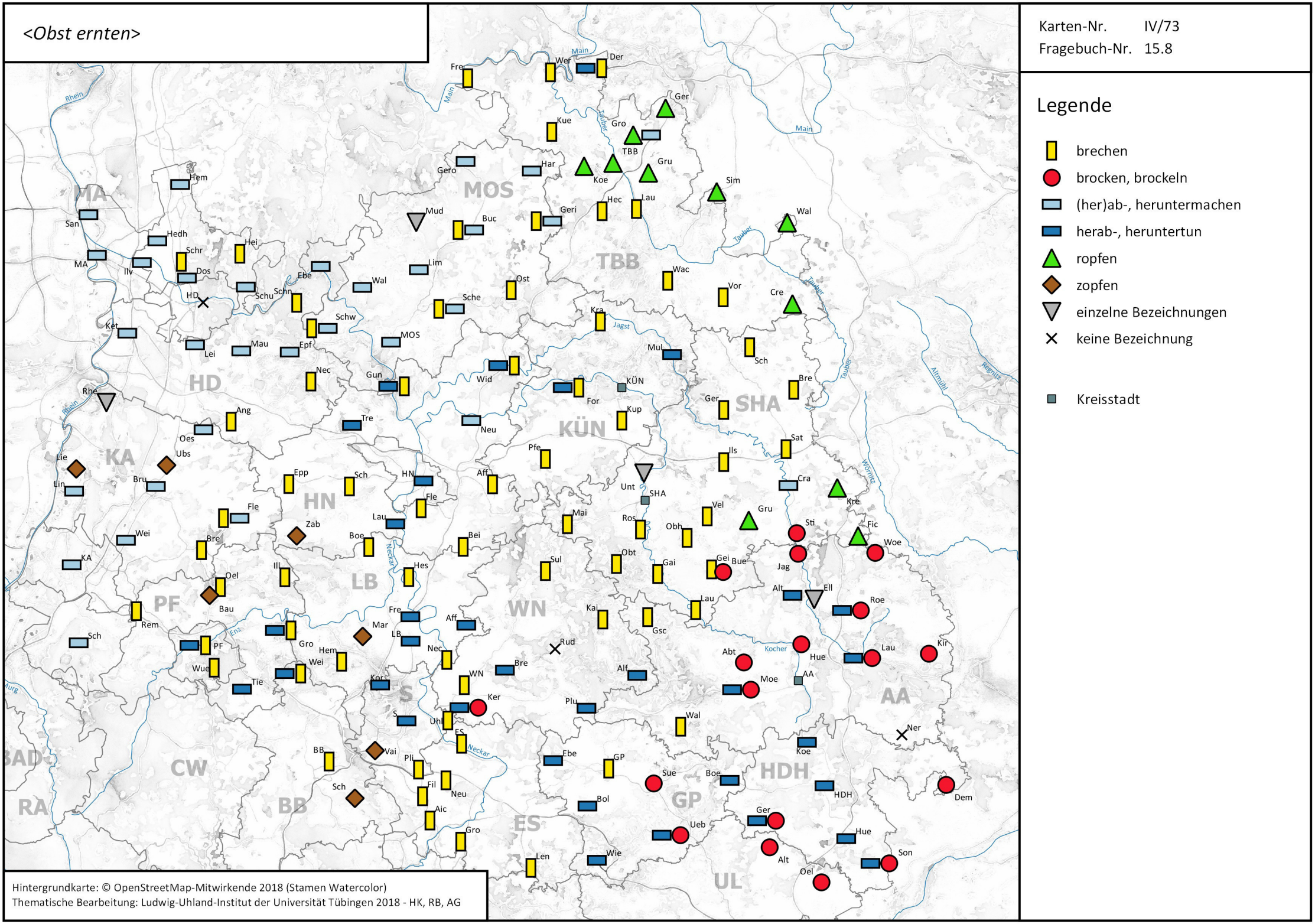
<Obst ernten>
Karten-Nr. IV/73
Fragebuch-Nr. 15.8
Legende
brechen
brocken, brockeln
(her)ab-, heruntermachen
herab-, heruntertun
ropfen
zopfen
einzelne Bezeichnungen
keine Bezeichnung
Kreisstadt
Hintergrundkarte: © OpenStreetMap-Mitwirkende 2018 (Stamen Watercolor)
Thematische Bearbeitung: Ludwig-Uhland-Institut der Universität Tübingen 2018 - HK, RB, AG

<Kirschen pflücken>

Karten-Nr. IV/74
Fragebuch-Nr. 15.18

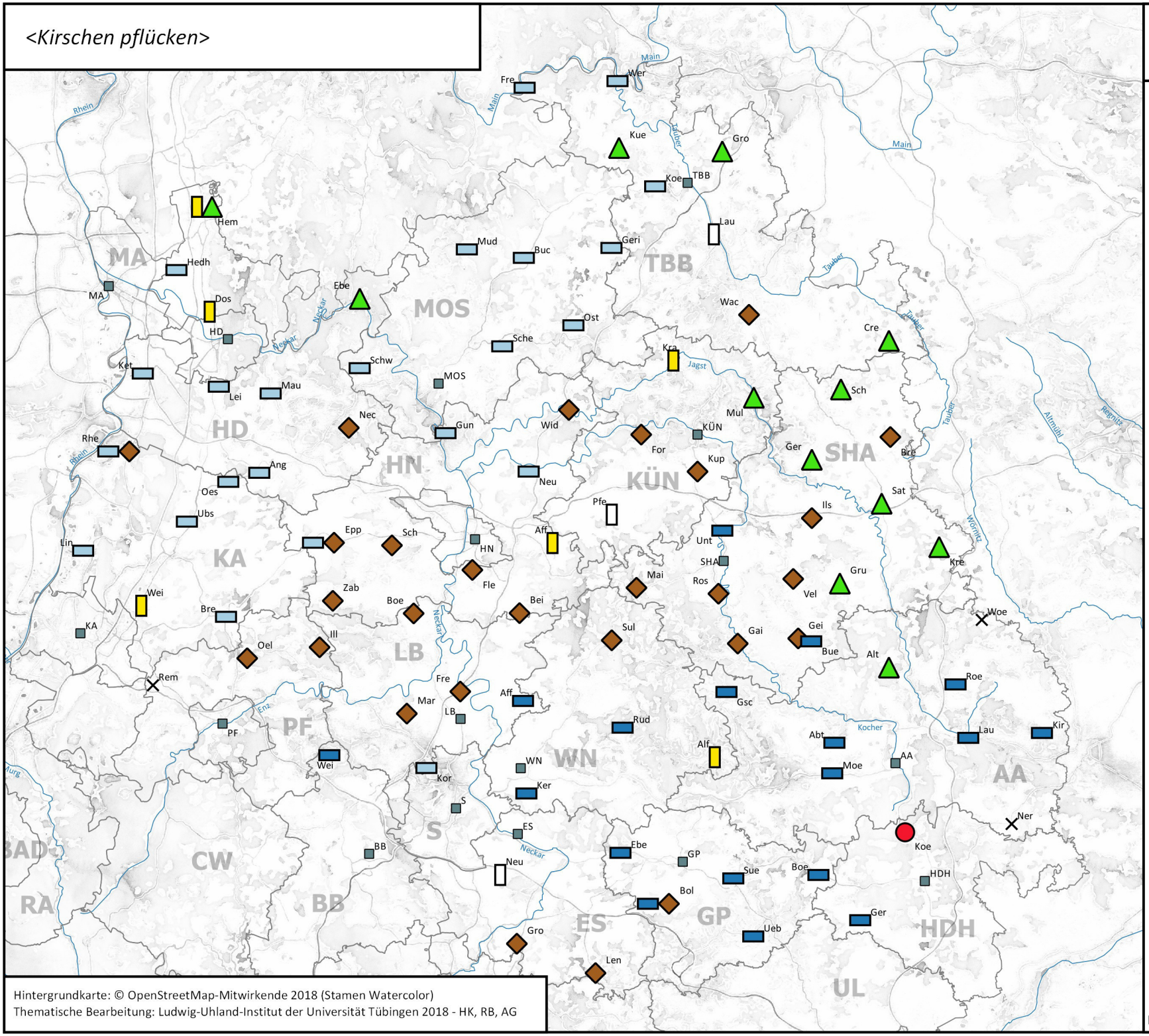

Legende

- pflücken
- brechen
- brocken
- herab-, heruntermachen
- herab-, heruntertun
- ropfen
- zopfen
- keine Bezeichnung

- Kreisstadt

Hintergrundkarte: © OpenStreetMap-Mitwirkende 2018 (Stamen Watercolor)
Thematische Bearbeitung: Ludwig-Uhland-Institut der Universität Tübingen 2018 - HK, RB, AG

Keine Belege bei den Kurzaufnahmen.

Obstbäume <*veredeln*>

Karten-Nr. IV/75
Fragebuch-Nr. 15.26

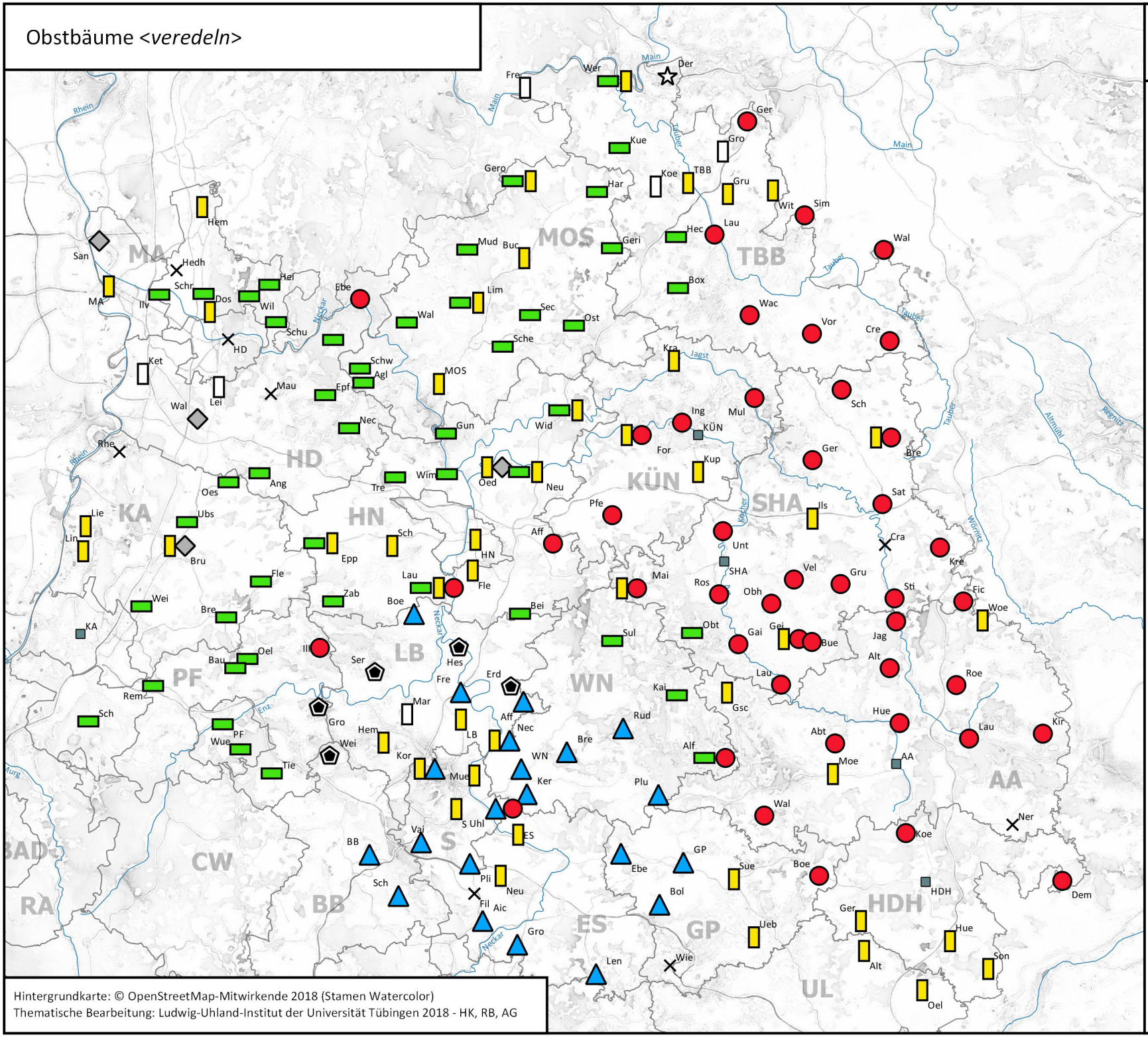

Legende

- veredeln
- (auf)pfropfen
- innigen / innichen
- impten
- pelzen
- zweigen
- okulieren
- zusammenmachen
- keine Bezeichnung

- Kreisstadt

Hintergrundkarte: © OpenStreetMap-Mitwirkende 2018 (Stamen Watercolor)
Thematische Bearbeitung: Ludwig-Uhland-Institut der Universität Tübingen 2018 - HK, RB, AG

<Johannisbeeren>

Karten-Nr. IV/76
Fragebuch-Nr. 15.32

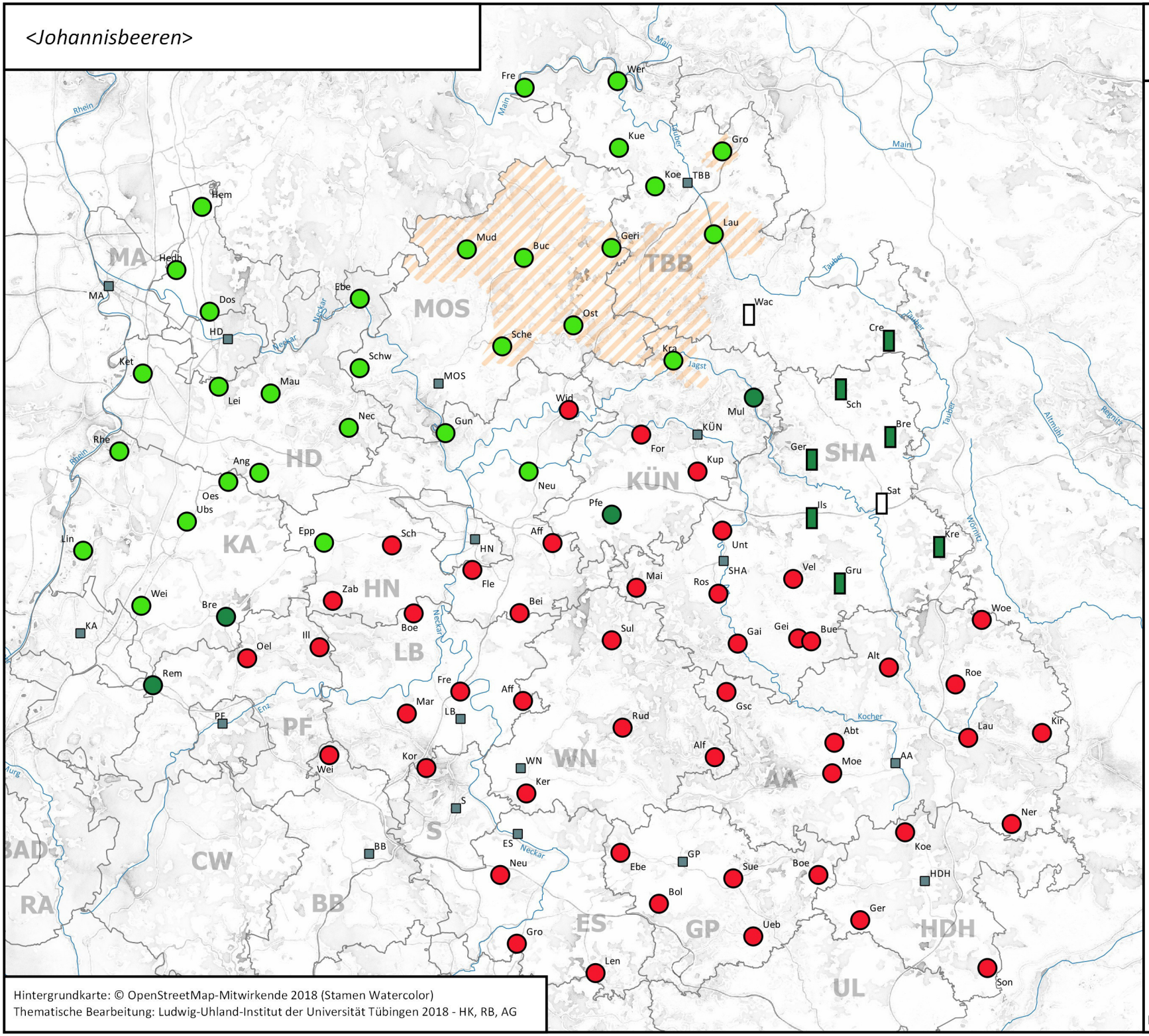

Legende

- Johannisbeeren
- Träuble, -lich
- Hansbeeren
- Hanstrauben, -träuble
- Kanstrauben
- -s- zu -sch- [-š-]: Kanschtrauben
- Kreisstadt

Hintergrundkarte: © OpenStreetMap-Mitwirkende 2018 (Stamen Watercolor)
Thematische Bearbeitung: Ludwig-Uhland-Institut der Universität Tübingen 2018 - HK, RB, AG

Keine Belege bei den Kurzaufnahmen.

<*Gartenerdbeere*>

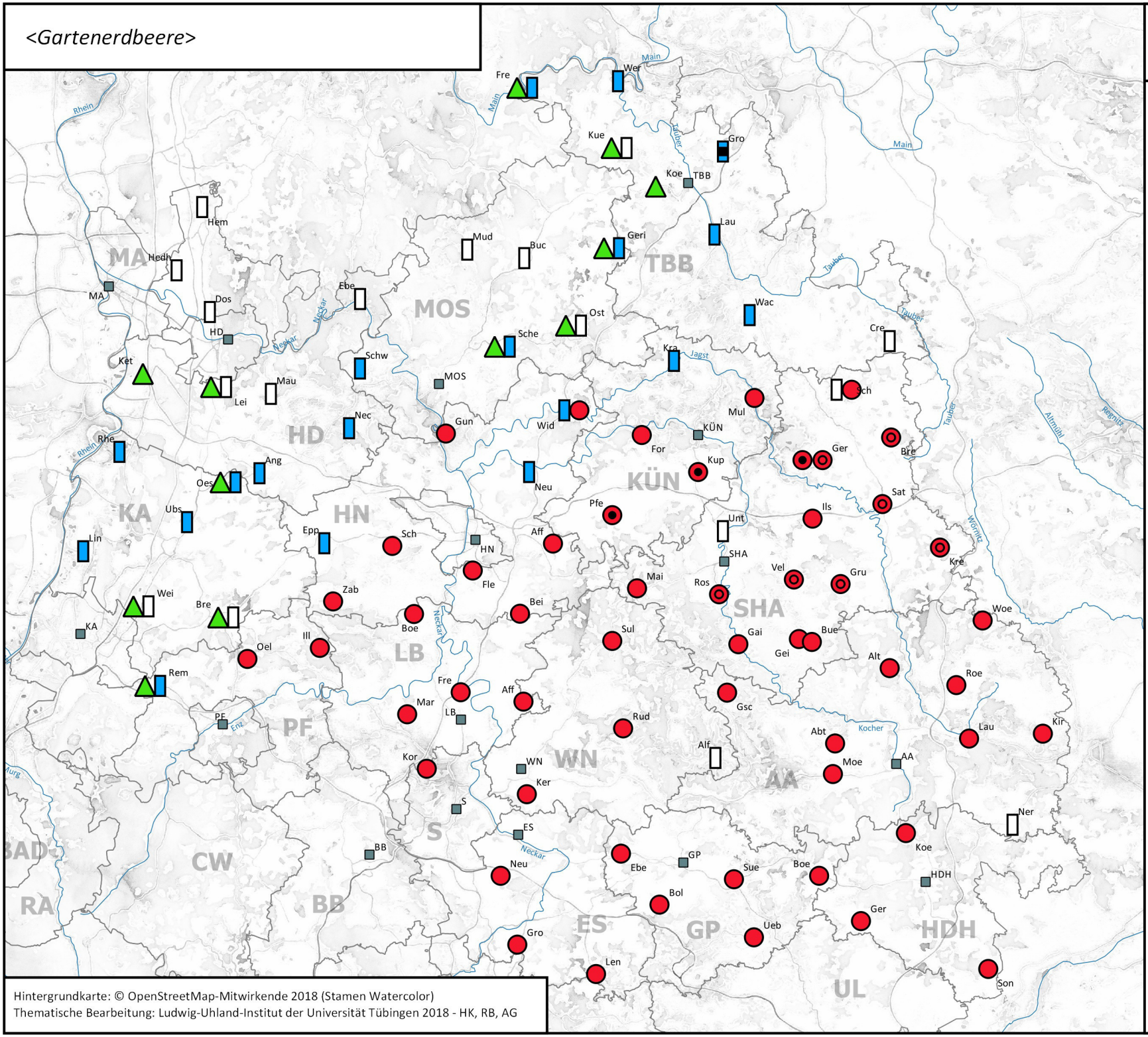

Karten-Nr. IV/77
Fragebuch-Nr. 15.36

Legende

- Erdbeere
- Erbel
- Erber
- Ananas
- Brestling
- Brestel
- Brostel
- Kreisstadt

Hintergrundkarte: © OpenStreetMap-Mitwirkende 2018 (Stamen Watercolor)
Thematische Bearbeitung: Ludwig-Uhland-Institut der Universität Tübingen 2018 - HK, RB, AG

Keine Belege bei den Kurzaufnahmen.

<*gären*> vom Most im Fass

Karten-Nr. IV/78
Fragebuch-Nr. 15.44

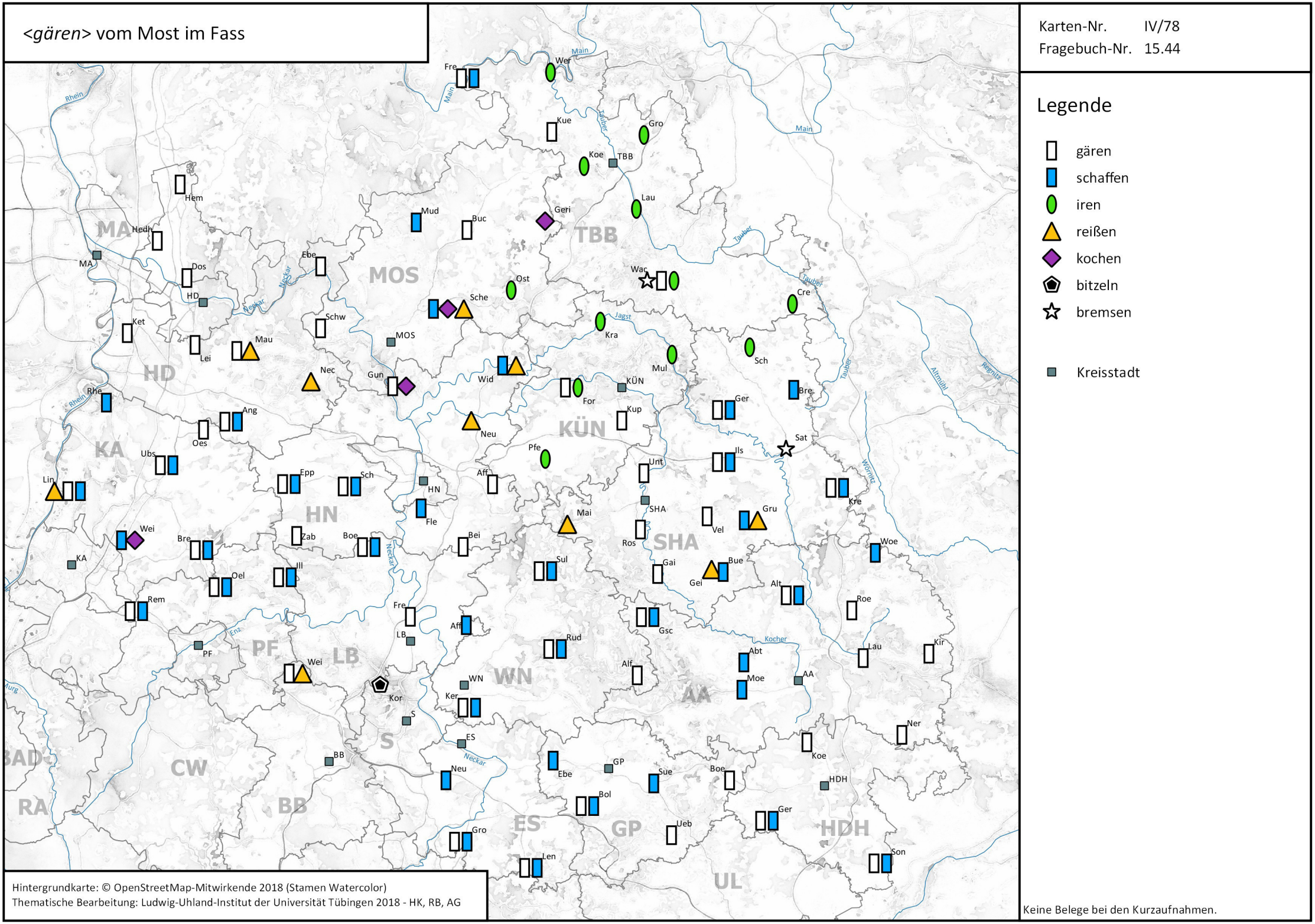

Hintergrundkarte: © OpenStreetMap-Mitwirkende 2018 (Stamen Watercolor)
Thematische Bearbeitung: Ludwig-Uhland-Institut der Universität Tübingen 2018 - HK, RB, AG

Keine Belege bei den Kurzaufnahmen.

<Kartoffel>

Karten-Nr. IV/79
Fragebuch-Nr. 26.3

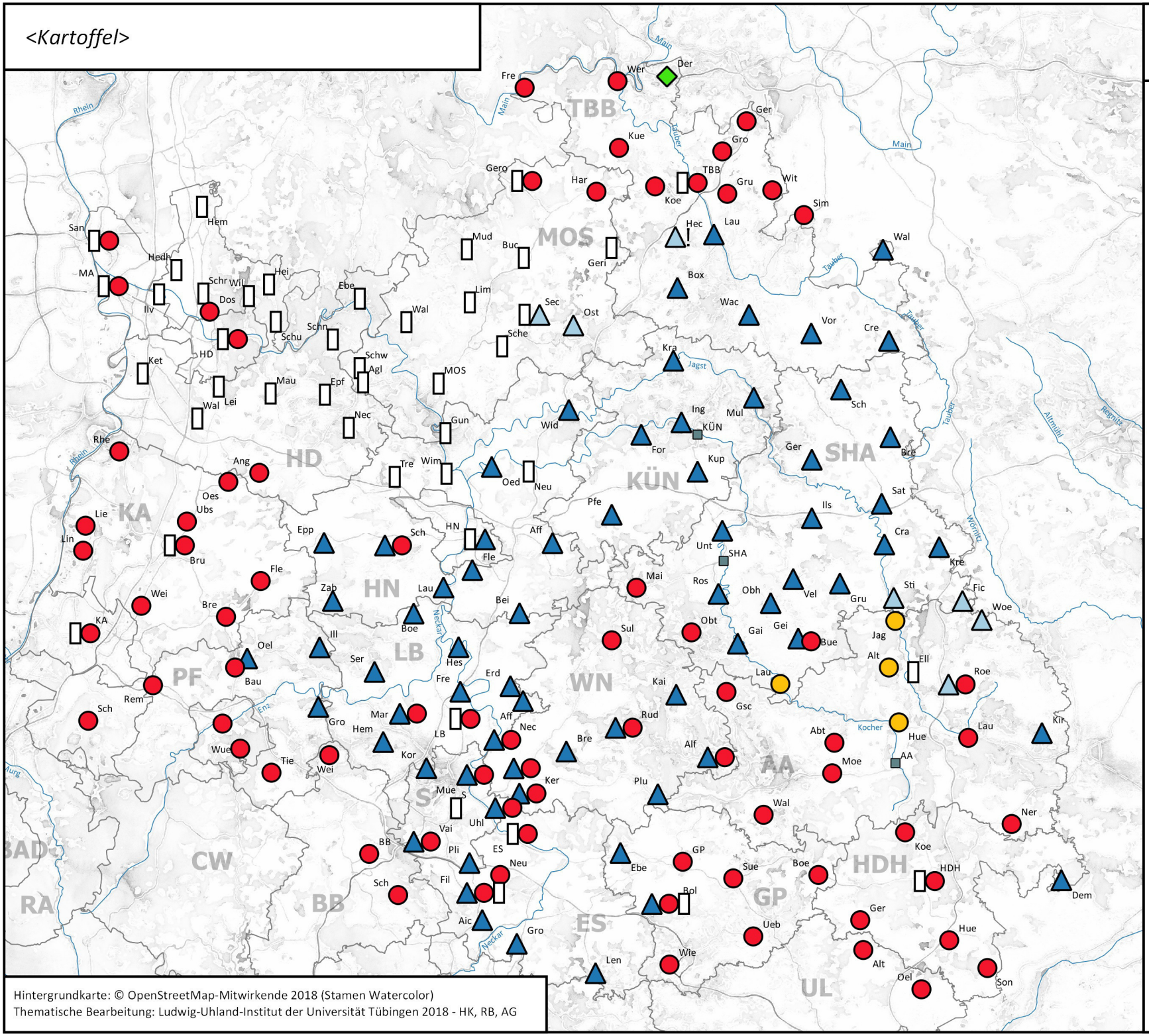

Hintergrundkarte: © OpenStreetMap-Mitwirkende 2018 (Stamen Watercolor)
Thematische Bearbeitung: Ludwig-Uhland-Institut der Universität Tübingen 2018 - HK, RB, AG

Legende

- Kartoffel
- Erdbirne (Äbiirä)
- Erdbirne (Äbärn, Äbärschä)
- Erdnuss
- Grundbirne (Grumbiirä)
- Grundbirne (Grumbärä)

- Kreisstadt
- ! Siehe Kommentar

<Samenkartoffeln in den Boden stecken>

Karten-Nr. IV/80
Fragebuch-Nr. 26.4

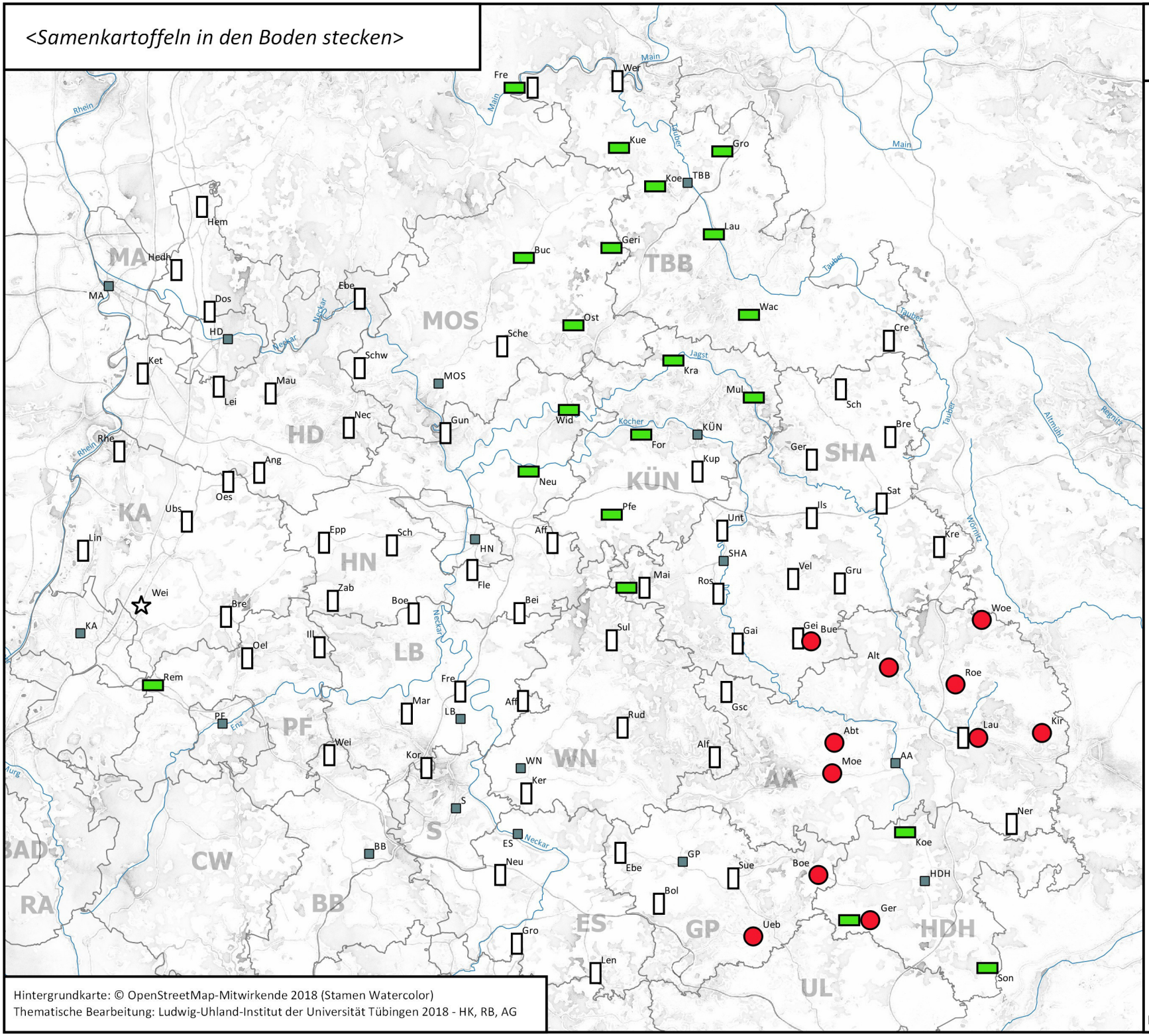

Legende

- stecken
- legen
- stupfen
- setzen
- Kreisstadt

Hintergrundkarte: © OpenStreetMap-Mitwirkende 2018 (Stamen Watercolor)
Thematische Bearbeitung: Ludwig-Uhland-Institut der Universität Tübingen 2018 - HK, RB, AG

Keine Belege bei den Kurzaufnahmen.

<jäten>

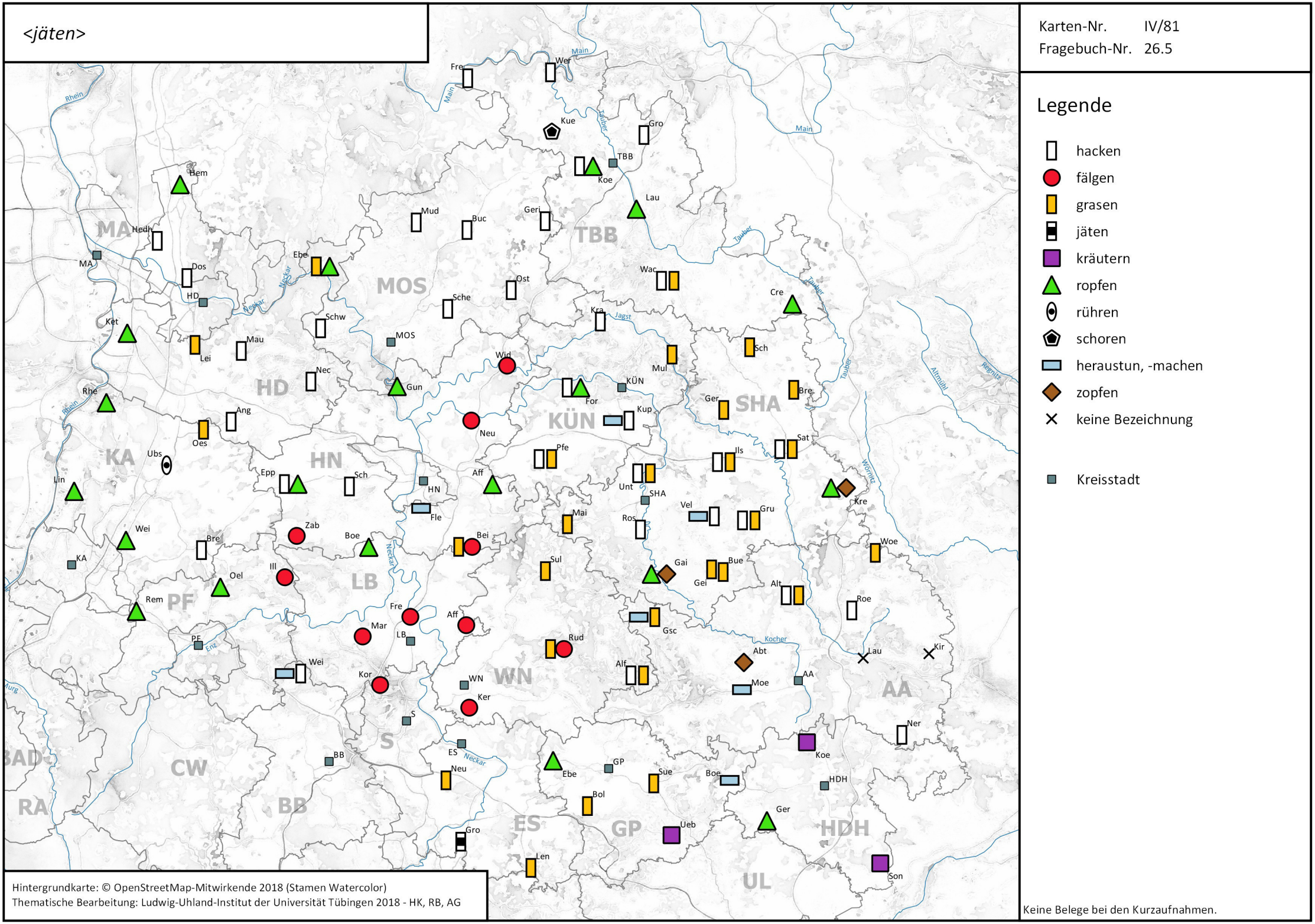
Karten-Nr. IV/81
Fragebuch-Nr. 26.5
Legende
hacken
fälgen
grasen
jäten
kräutern
ropfen
rühren
schoren
heraustun, -machen
zopfen
keine Bezeichnung
Kreisstadt
Hintergrundkarte: © OpenStreetMap-Mitwirkende 2018 (Stamen Watercolor)
Thematische Bearbeitung: Ludwig-Uhland-Institut der Universität Tübingen 2018 - HK, RB, AG
Keine Belege bei den Kurzaufnahmen.

<*keimen*> der Kartoffel

Karten-Nr. IV/82
Fragebuch-Nr. 26.7

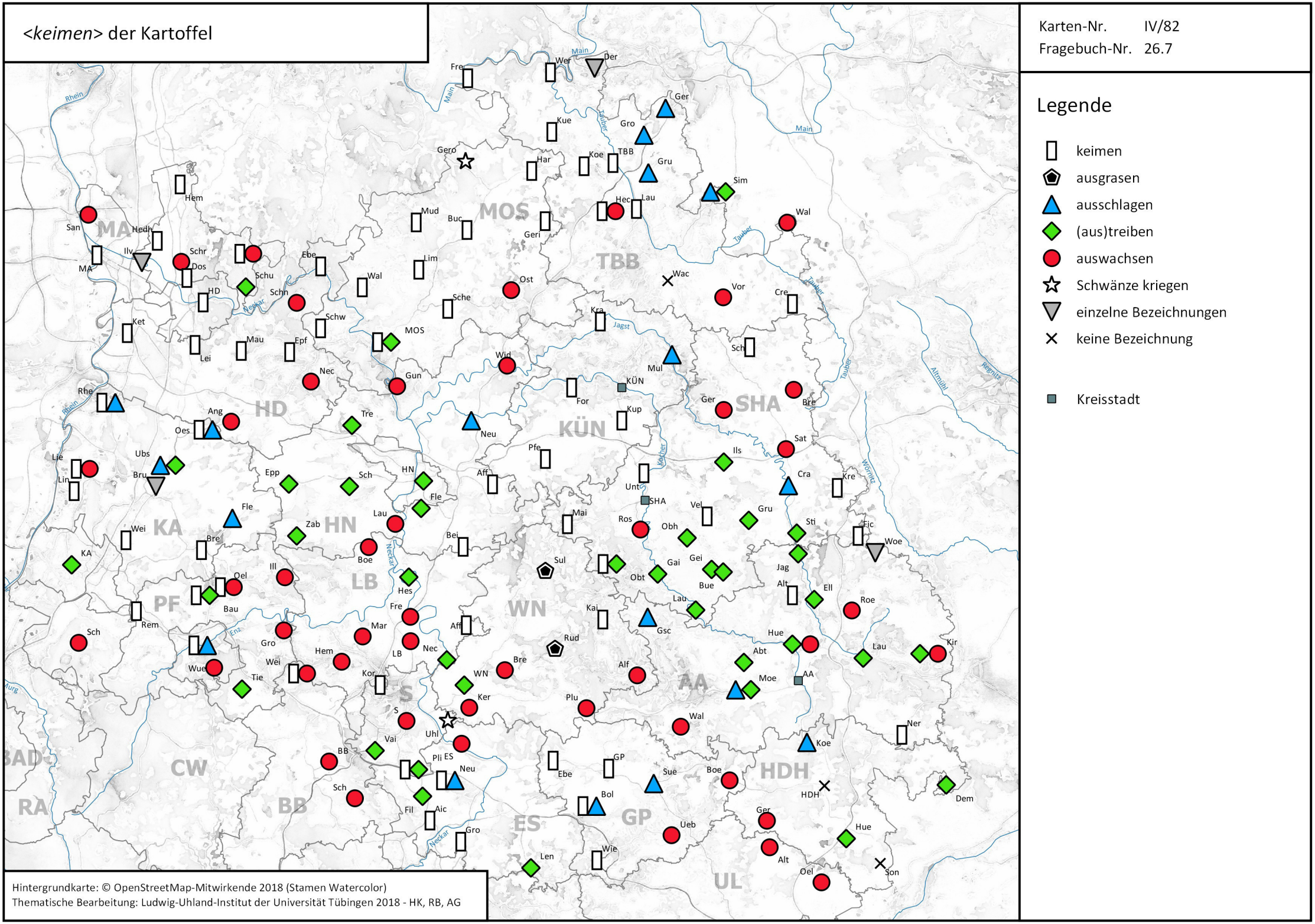

Hintergrundkarte: © OpenStreetMap-Mitwirkende 2018 (Stamen Watercolor)
Thematische Bearbeitung: Ludwig-Uhland-Institut der Universität Tübingen 2018 - HK, RB, AG

<rote Rüben>

Karten-Nr. IV/83
Fragebuch-Nr. 26.8

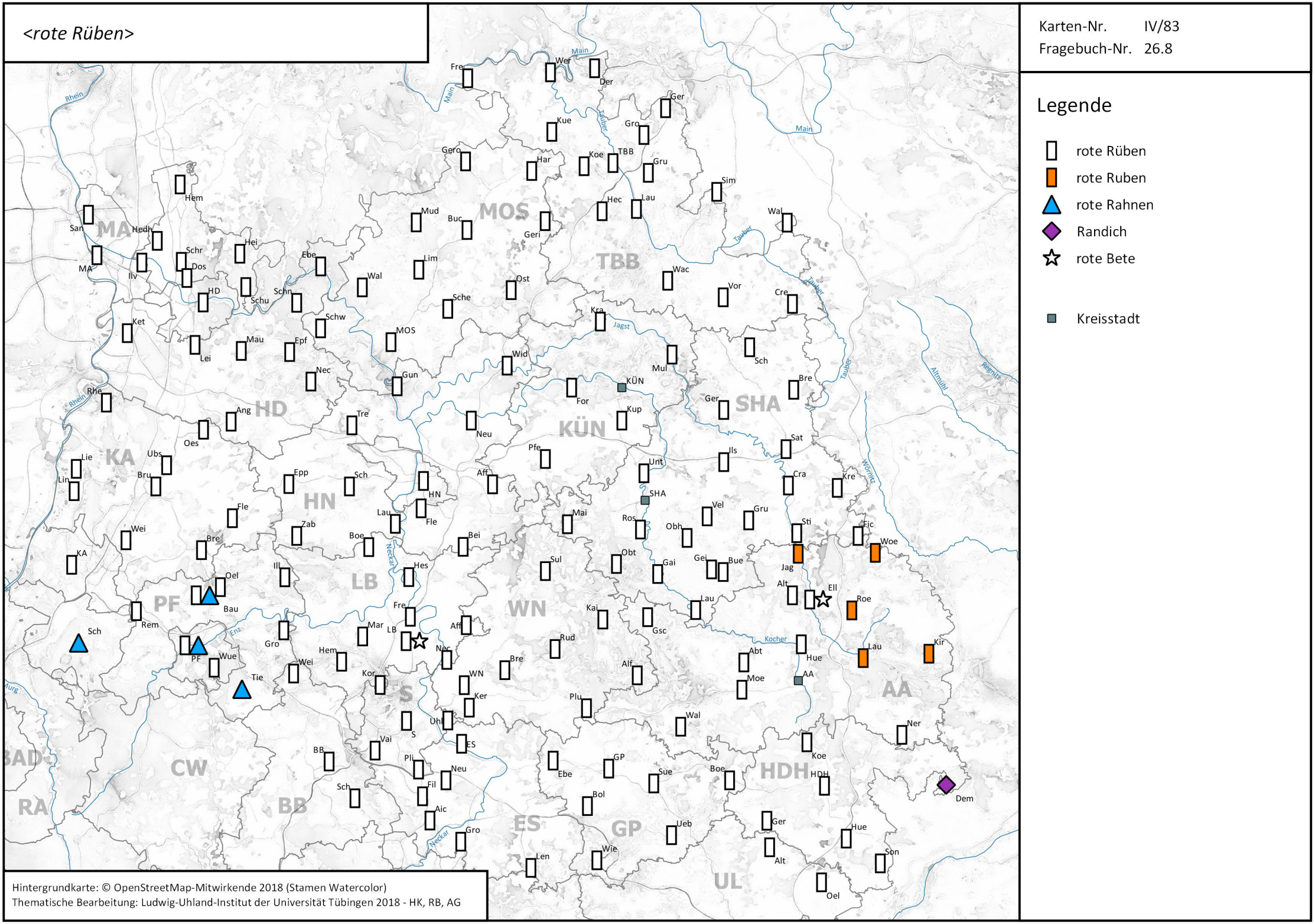

Hintergrundkarte: © OpenStreetMap-Mitwirkende 2018 (Stamen Watercolor)
Thematische Bearbeitung: Ludwig-Uhland-Institut der Universität Tübingen 2018 - HK, RB, AG

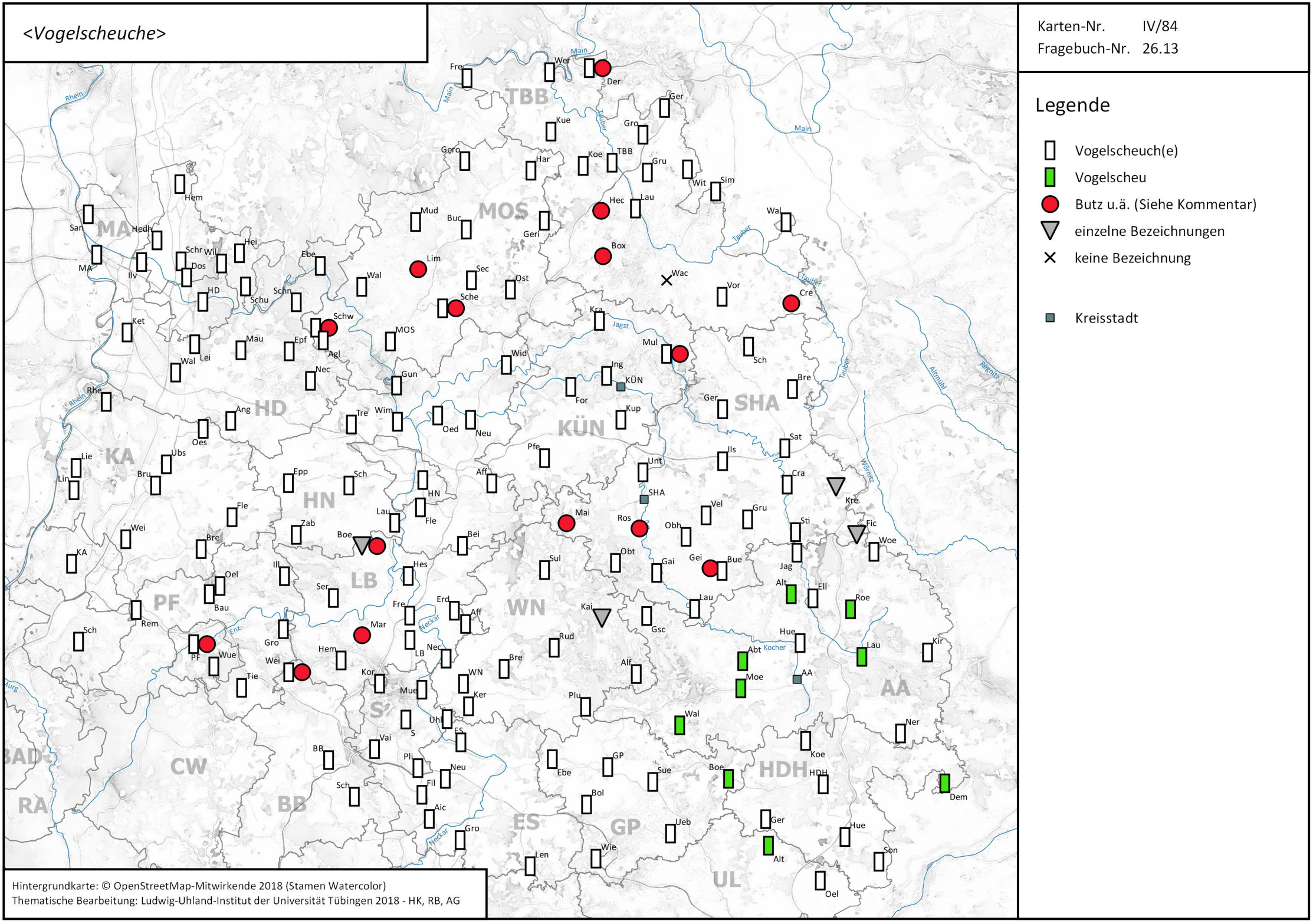
<Vogelscheuche>
Karten-Nr. IV/84
Fragebuch-Nr. 26.13
Legende
Vogelscheuch(e)
Vogelscheu
Butz u.ä. (Siehe Kommentar)
einzelne Bezeichnungen
keine Bezeichnung
Kreisstadt
Hintergrundkarte: © OpenStreetMap-Mitwirkende 2018 (Stamen Watercolor)
Thematische Bearbeitung: Ludwig-Uhland-Institut der Universität Tübingen 2018 - HK, RB, AG

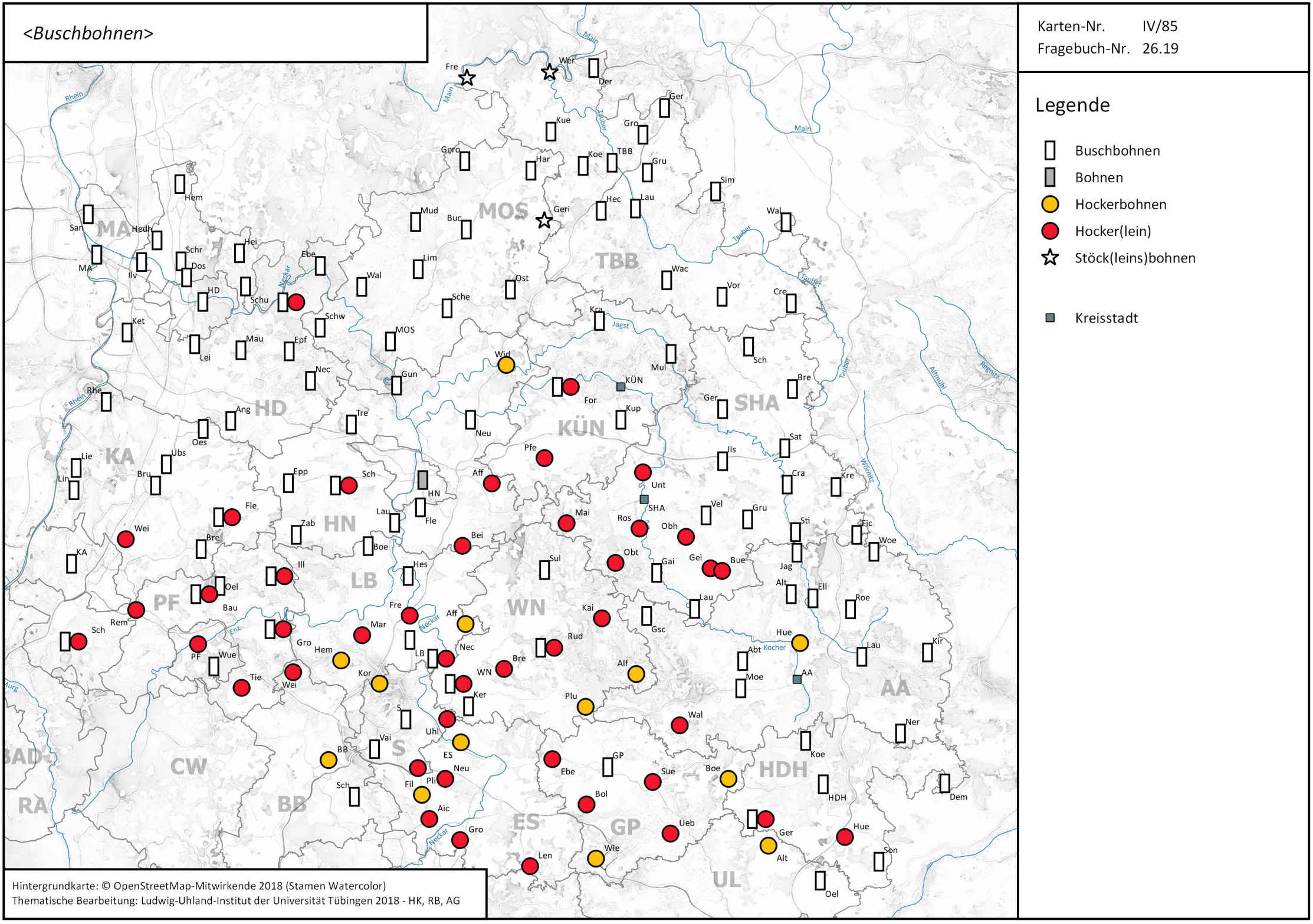
<Buschbohnen>
Karten-Nr. IV/85
Fragebuch-Nr. 26.19
Legende
Buschbohnen
Bohnen
Hockerbohnen
Hocker(lein)
Stöck(leins)bohnen
Kreisstadt
Hintergrundkarte: © OpenStreetMap-Mitwirkende 2018 (Stamen Watercolor)
Thematische Bearbeitung: Ludwig-Uhland-Institut der Universität Tübingen 2018 - HK, RB, AG

<*Hülsen*> der Bohnen

Karten-Nr. IV/86
Fragebuch-Nr. 26.20

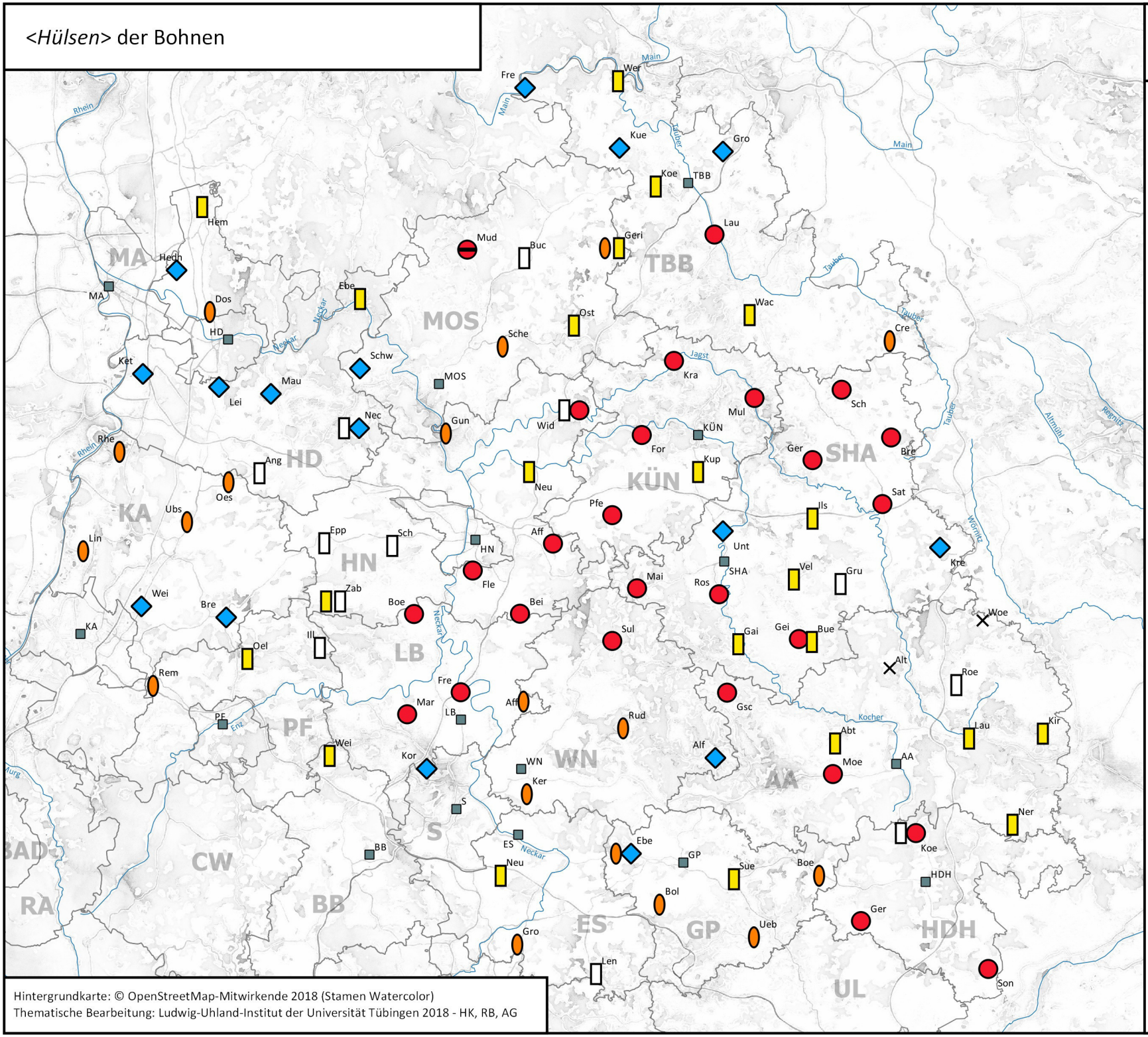

Hintergrundkarte: © OpenStreetMap-Mitwirkende 2018 (Stamen Watercolor)
Thematische Bearbeitung: Ludwig-Uhland-Institut der Universität Tübingen 2018 - HK, RB, AG

Keine Belege bei den Kurzaufnahmen.

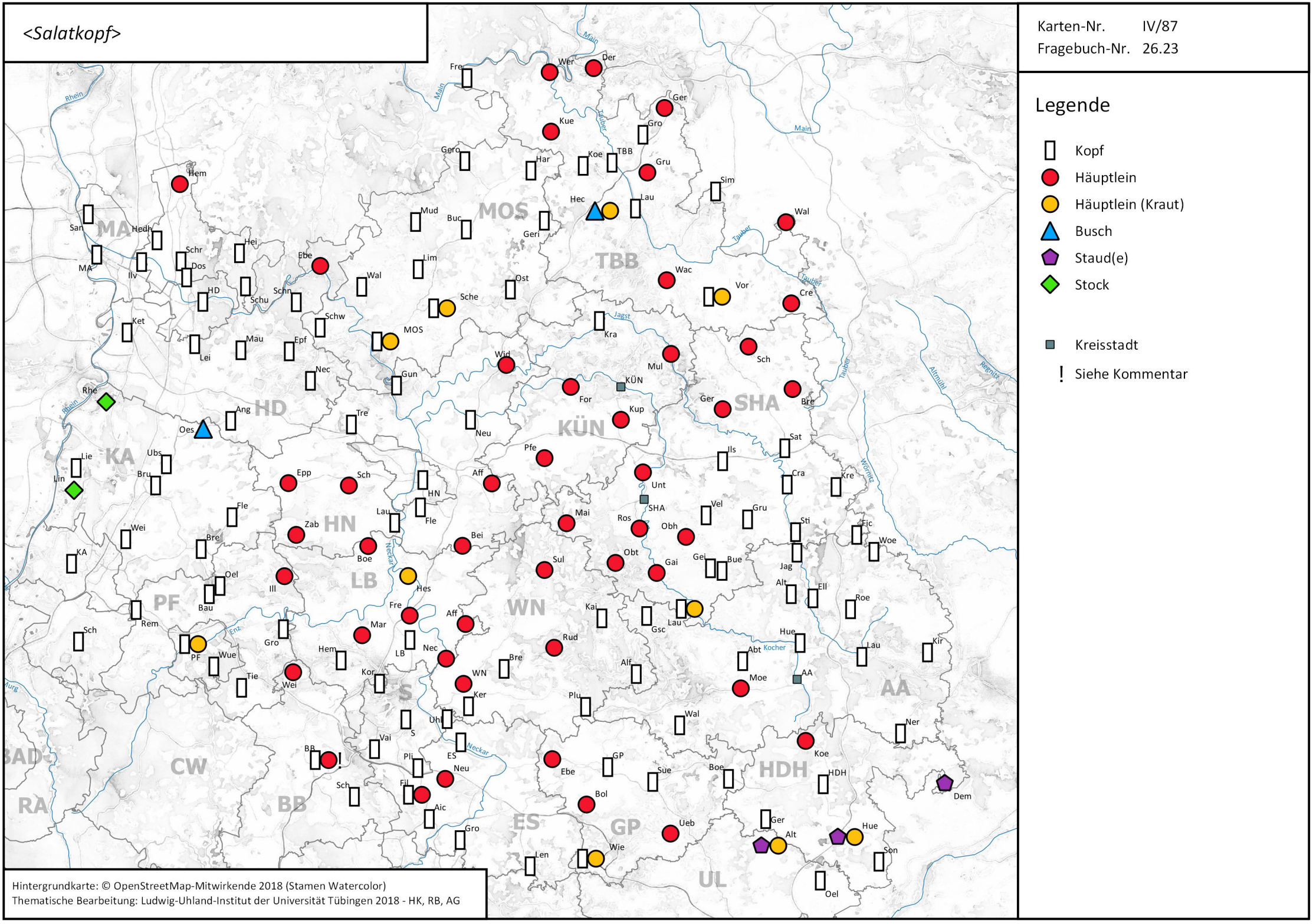
<Salatkopf>
Karten-Nr. IV/87
Fragebuch-Nr. 26.23
Legende
Kopf
Häuptlein
Häuptlein (Kraut)
Busch
Staud(e)
Stock
Kreisstadt
! Siehe Kommentar
Hintergrundkarte: © OpenStreetMap-Mitwirkende 2018 (Stamen Watercolor)
Thematische Bearbeitung: Ludwig-Uhland-Institut der Universität Tübingen 2018 - HK, RB, AG

Blumen <*gießen*>

Karten-Nr. IV/88
Fragebuch-Nr. 26.26

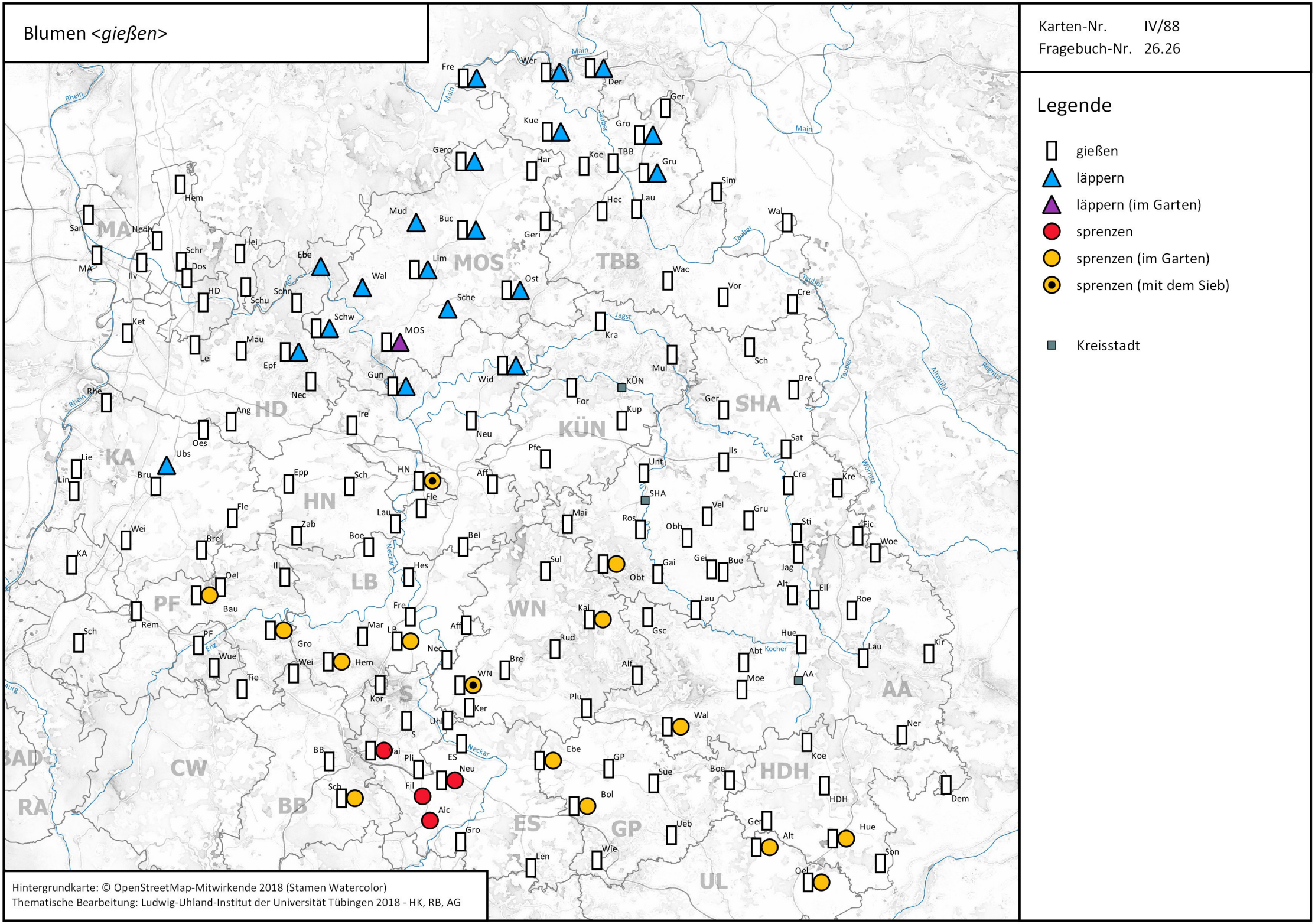

Hintergrundkarte: © OpenStreetMap-Mitwirkende 2018 (Stamen Watercolor)
Thematische Bearbeitung: Ludwig-Uhland-Institut der Universität Tübingen 2018 - HK, RB, AG

<*Gießkanne*>

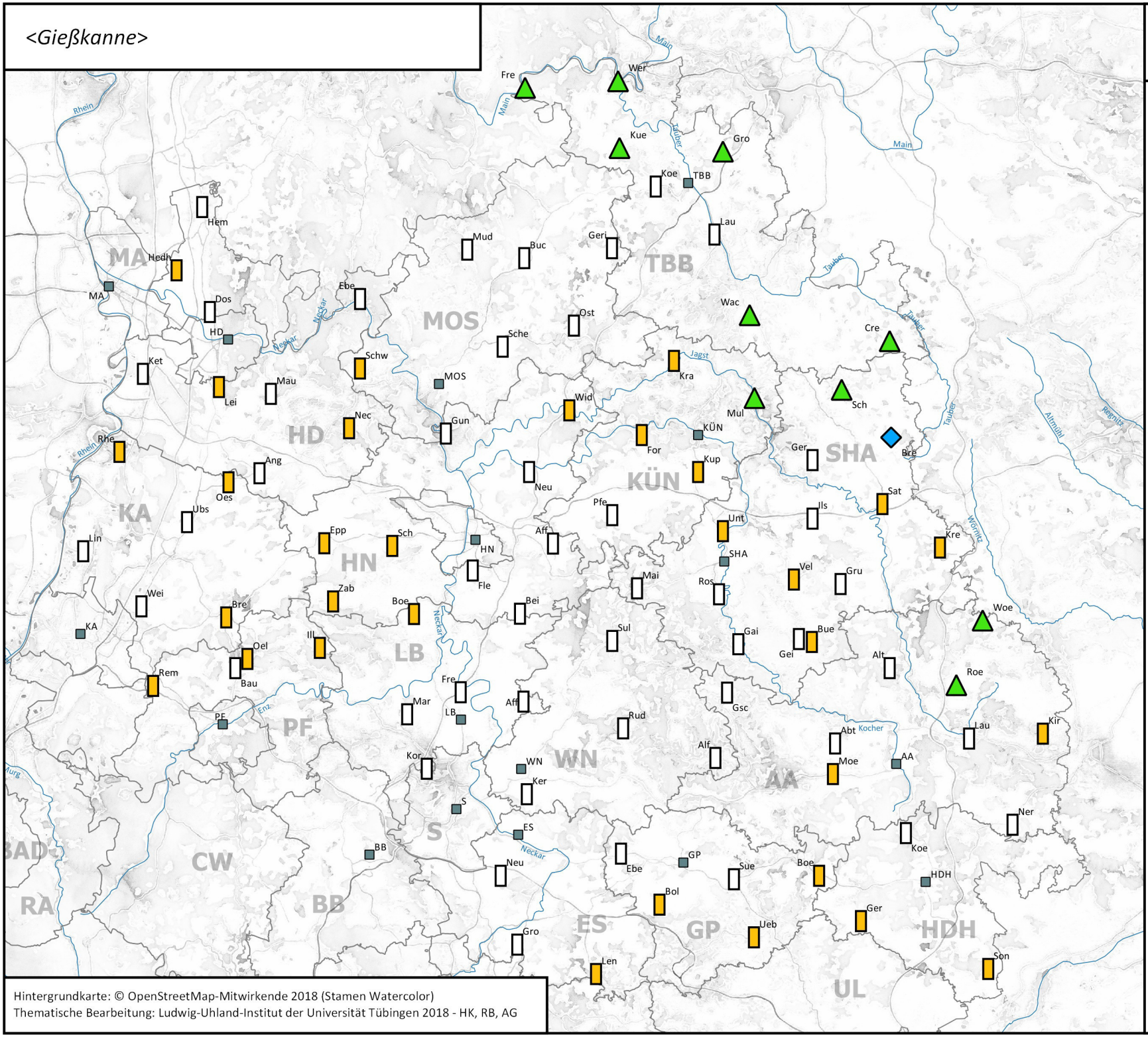

Karten-Nr. IV/89
Fragebuch-Nr. 26.27

Legende

- Kanne
- Kante
- Gieße(r)
- Spritzer

- Kreisstadt

Hintergrundkarte: © OpenStreetMap-Mitwirkende 2018 (Stamen Watercolor)
Thematische Bearbeitung: Ludwig-Uhland-Institut der Universität Tübingen 2018 - HK, RB, AG

Keine Belege bei den Kurzaufnahmen.

<Löwenzahn>

Karten-Nr. IV/90
Fragebuch-Nr. 24.1

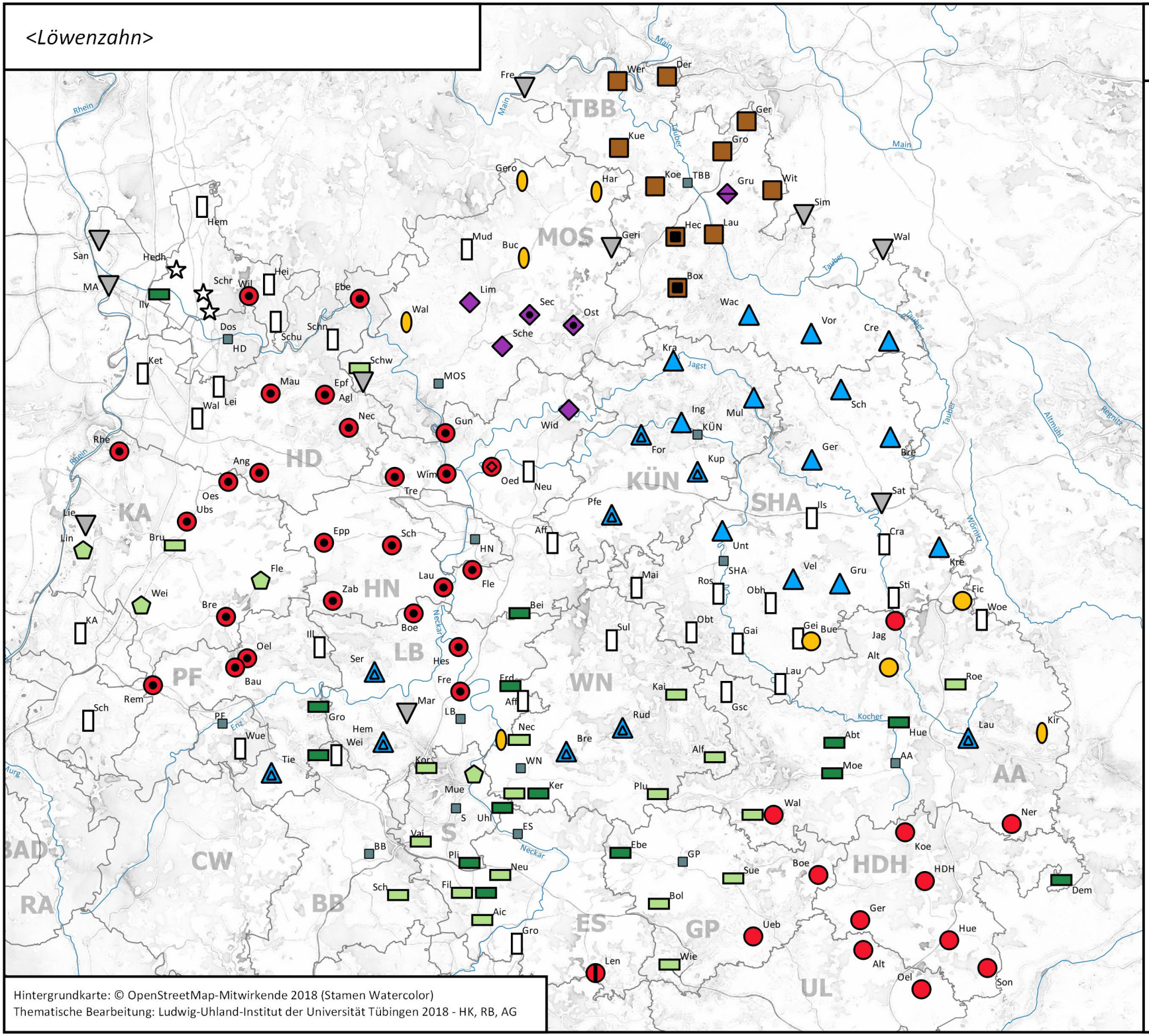

Legende

- Löwenzahn, m.
- Bettscheißer, m.
- Bettseicher, m.
- Gänseblume, f.
- Gänsekragen, m.
- Gänseschnabel, -zunge, m., f.
- Milch(er)ling, m.
- Milchbusch, m.
- Milchschopfen, m.
- Milchseckel, m.
- Milchdistel, f.
- Musdistel, Moos-, f., f.
- Ringl(er)busch, m.
- Ringelter, Pl.
- Seichblume, f.
- Sonnenwürm(er), m., Pl.
- Sonnenwirbel, m.
- Zichorieblume, -busch, f., m.
- einzelne Bezeichnungen

- Kreisstadt

Hintergrundkarte: © OpenStreetMap-Mitwirkende 2018 (Stamen Watercolor)
Thematische Bearbeitung: Ludwig-Uhland-Institut der Universität Tübingen 2018 - HK, RB, AG

<Zaun>

Karten-Nr. IV/91
Fragebuch-Nr. 13.1

Legende

- Zaun
- Dil(l)
- Hag
- Kreisstadt

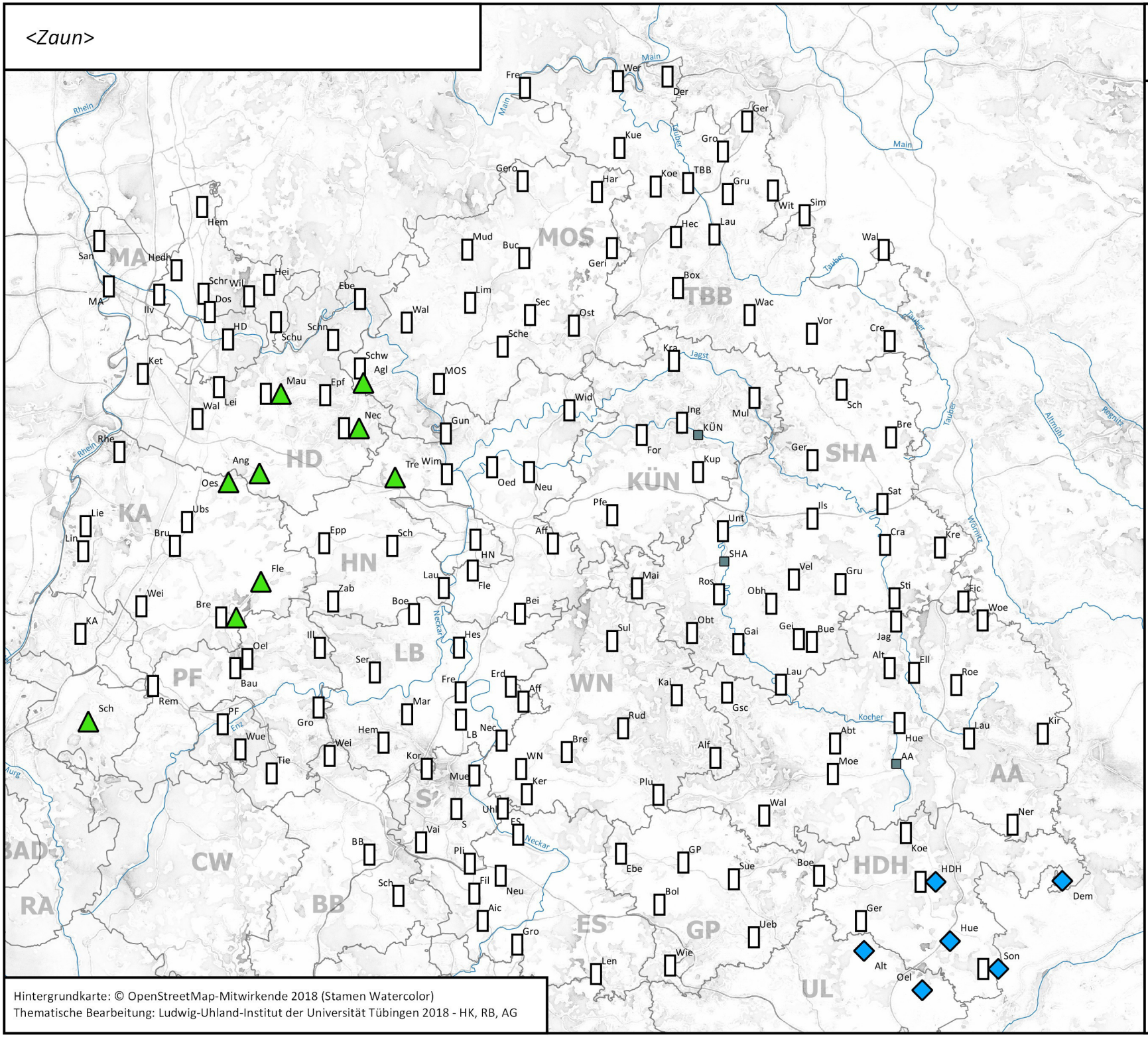

Hintergrundkarte: © OpenStreetMap-Mitwirkende 2018 (Stamen Watercolor)
Thematische Bearbeitung: Ludwig-Uhland-Institut der Universität Tübingen 2018 - HK, RB, AG

<Zaun mit senkrechten Latten>

Karten-Nr. IV/92
Fragebuch-Nr. 13.3

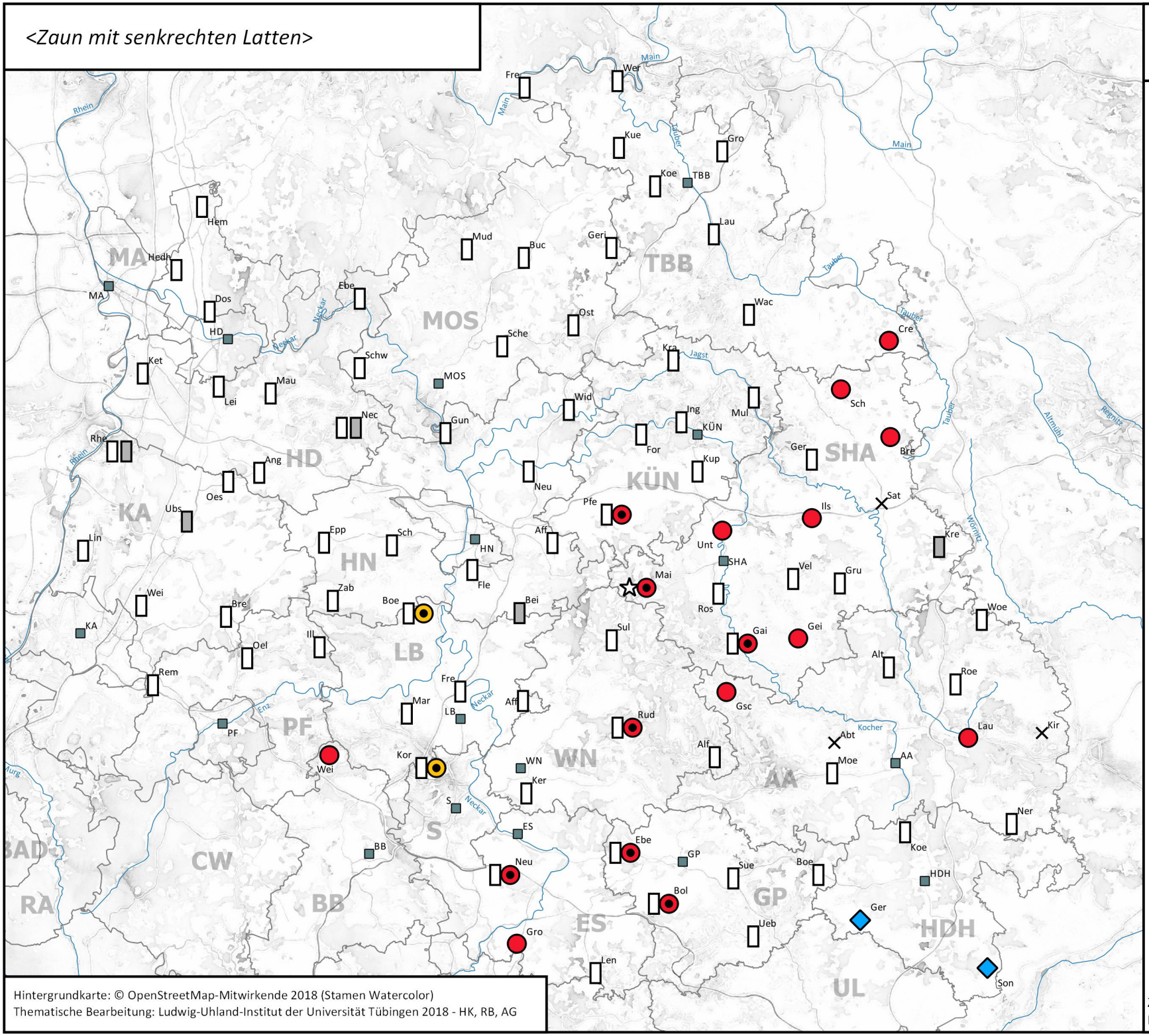

Legende

- Lattenzaun, -hag
- Bretterzaun
- Dil(l)
- Stachetenzaun
- Stacheten (nur die senkrechten Latten)
- Stacheten (senkrechte Latten aus Metall)
- Gartenzaun
- keine Bezeichnung
- Kreisstadt

Hintergrundkarte: © OpenStreetMap-Mitwirkende 2018 (Stamen Watercolor)
Thematische Bearbeitung: Ludwig-Uhland-Institut der Universität Tübingen 2018 - HK, RB, AG

Zur Unterscheidung -zaun/-hag siehe Karte IV/91.
Keine Belege bei den Kurzaufnahmen.

<*Kreuzzaun*>

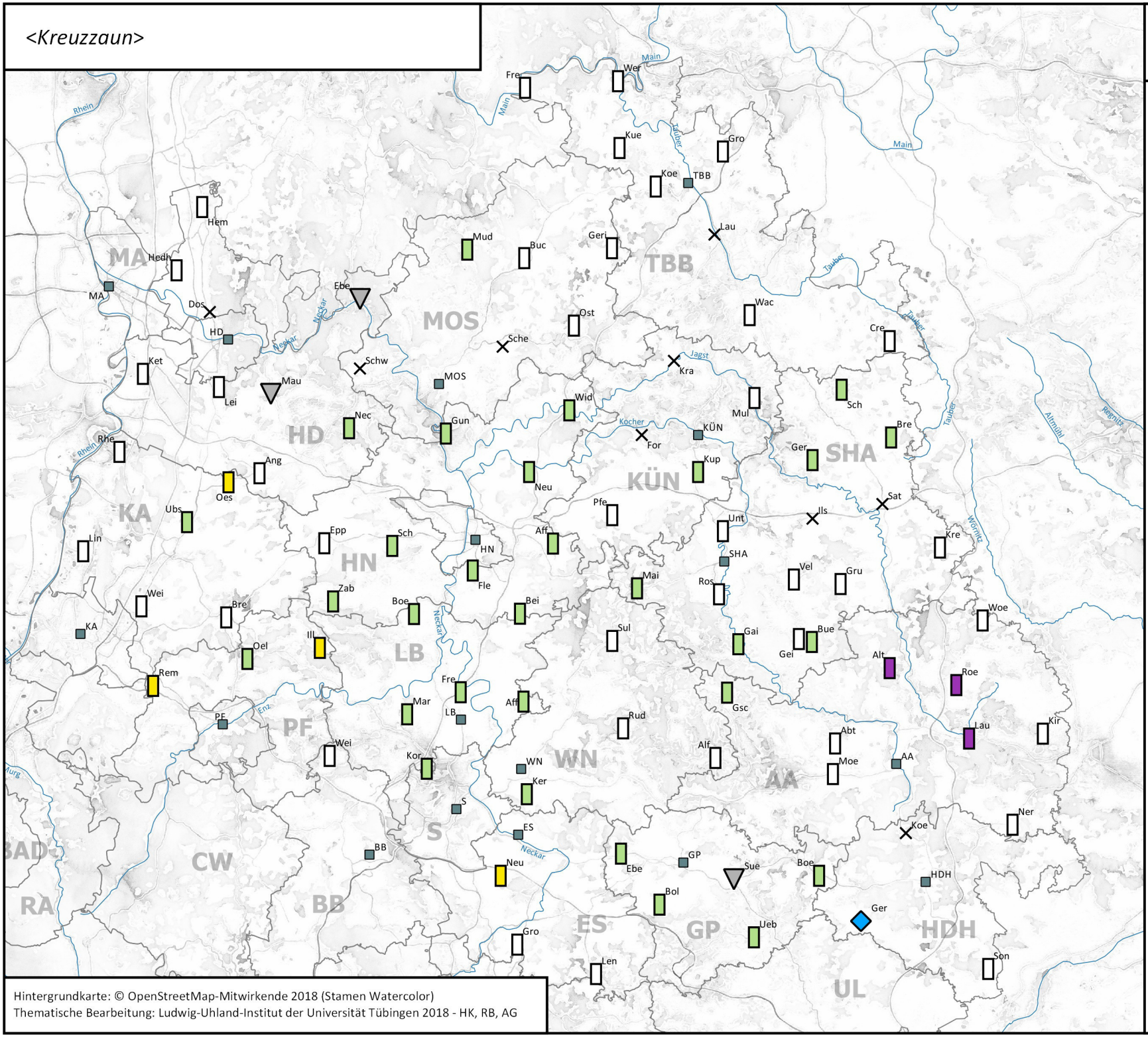

Karten-Nr. IV/93
Fragebuch-Nr. 13.6

Legende

- Jägerzaun, -hag
- Kreuzzaun, -hag
- Scherenzaun
- Schrägzaun
- Dil(l)
- einzelne Bezeichnungen
- keine Bezeichnung

- Kreisstadt

Zur Unterscheidung -zaun/-hag siehe Karte IV/91.
Keine Belege bei den Kurzaufnahmen.

Hintergrundkarte: © OpenStreetMap-Mitwirkende 2018 (Stamen Watercolor)
Thematische Bearbeitung: Ludwig-Uhland-Institut der Universität Tübingen 2018 - HK, RB, AG

Was bedeutet "1. Stock" im Haus?

Karten-Nr. IV/94
Fragebuch-Nr. 17.1

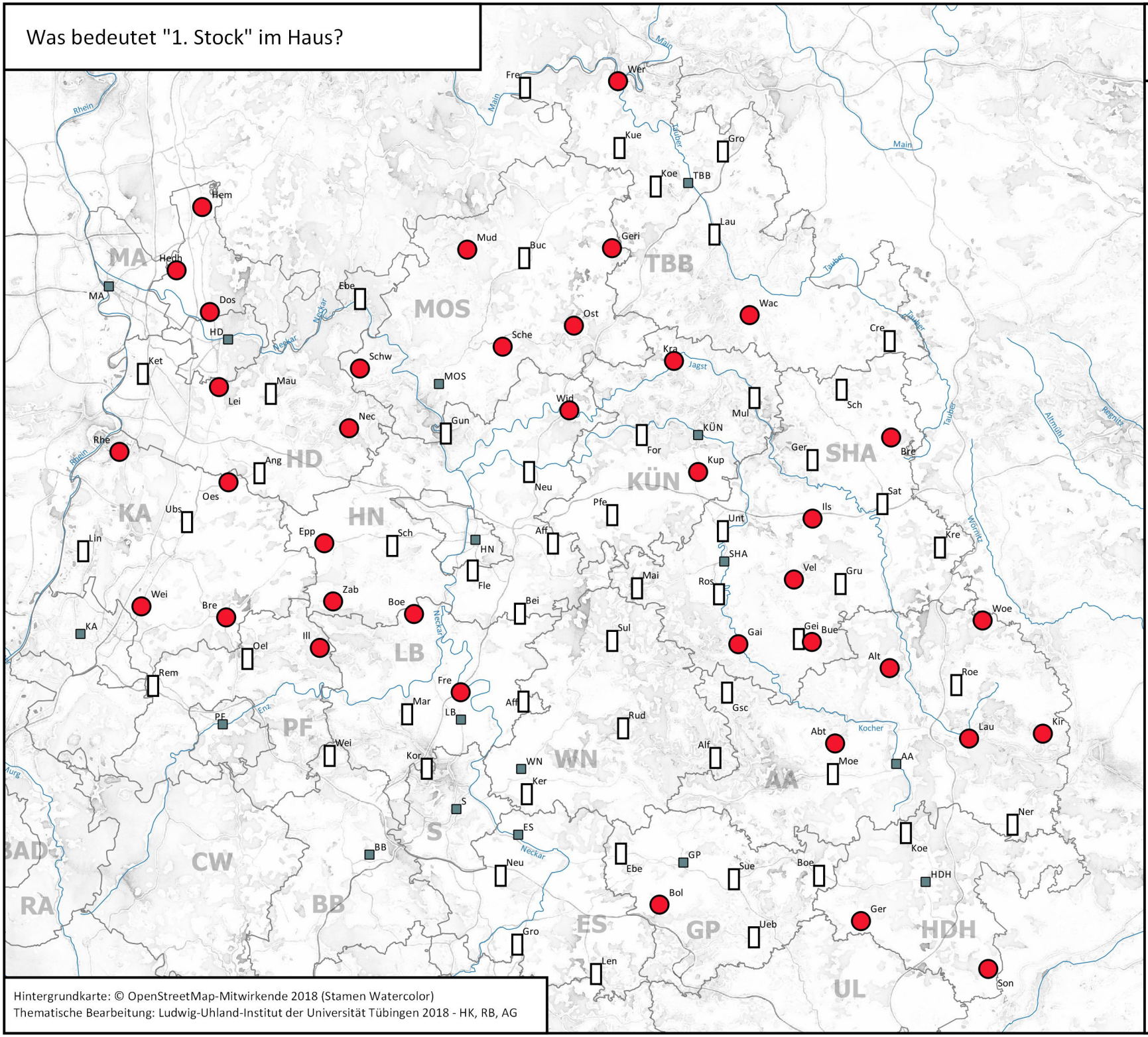

Hintergrundkarte: © OpenStreetMap-Mitwirkende 2018 (Stamen Watercolor)
Thematische Bearbeitung: Ludwig-Uhland-Institut der Universität Tübingen 2018 - HK, RB, AG

Keine Belege bei den Kurzaufnahmen.

<*Treppe*> (innen, aus Holz)

Karten-Nr. IV/95
Fragebuch-Nr. 17.9

Legende

- Treppe
- Staffel
- Stapfel
- Stege
- Stiege

- Kreisstadt
- ! Siehe Kommentar

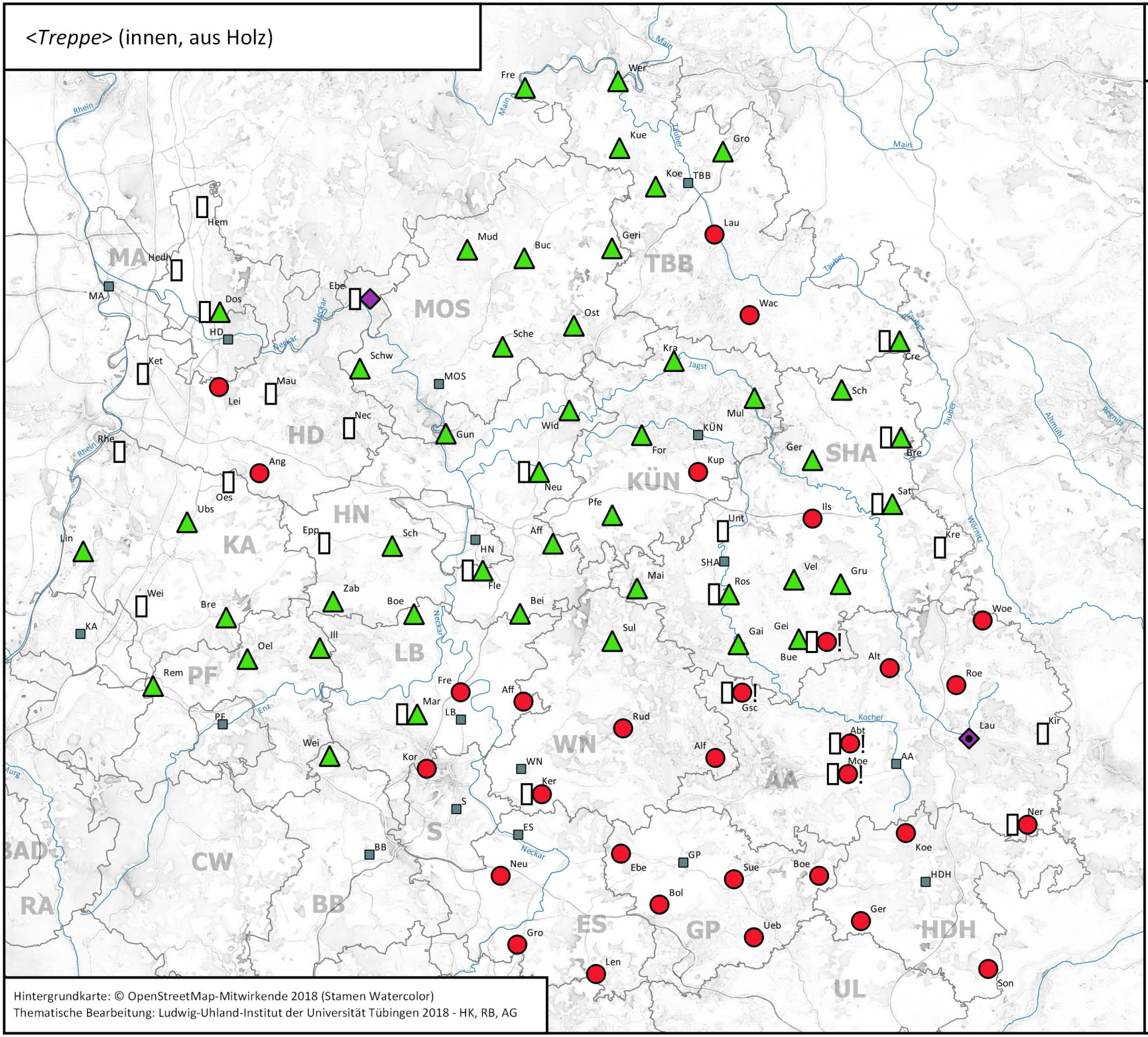

Hintergrundkarte: © OpenStreetMap-Mitwirkende 2018 (Stamen Watercolor)
Thematische Bearbeitung: Ludwig-Uhland-Institut der Universität Tübingen 2018 - HK, RB, AG

Keine Belege bei den Kurzaufnahmen.

Staffel, Stapfel, Stäffele
Verbreitung und Bedeutung

Karten-Nr. IV/96
Fragebuch-Nr. 17.9, 17.10

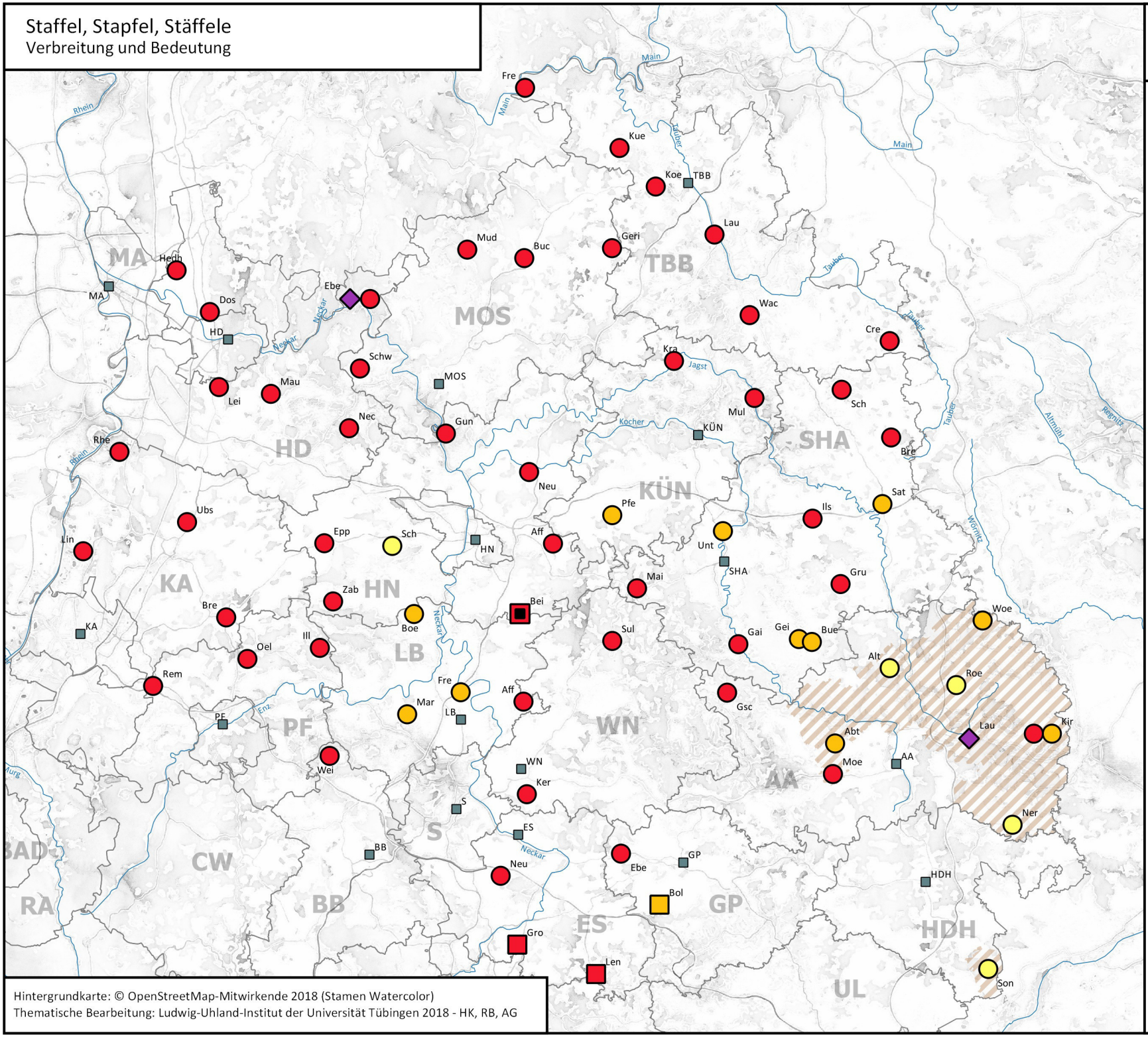

Legende

Staffel

- Treppe allgemein
- Treppenstufe innen
- Treppenstufe außen, aus Stein
- Treppe außen, aus Stein

Stäffele

- Stufe vor dem Haus
- Treppe außen, aus Stein
- Treppe im Weinberg

-ff- zu -pf-

Kreisstadt

Keine Belege bei den Kurzaufnahmen.

Hintergrundkarte: © OpenStreetMap-Mitwirkende 2018 (Stamen Watercolor)
Thematische Bearbeitung: Ludwig-Uhland-Institut der Universität Tübingen 2018 - HK, RB, AG

<*Dachboden*> im Haus

Karten-Nr. IV/97
Fragebuch-Nr. 17.12

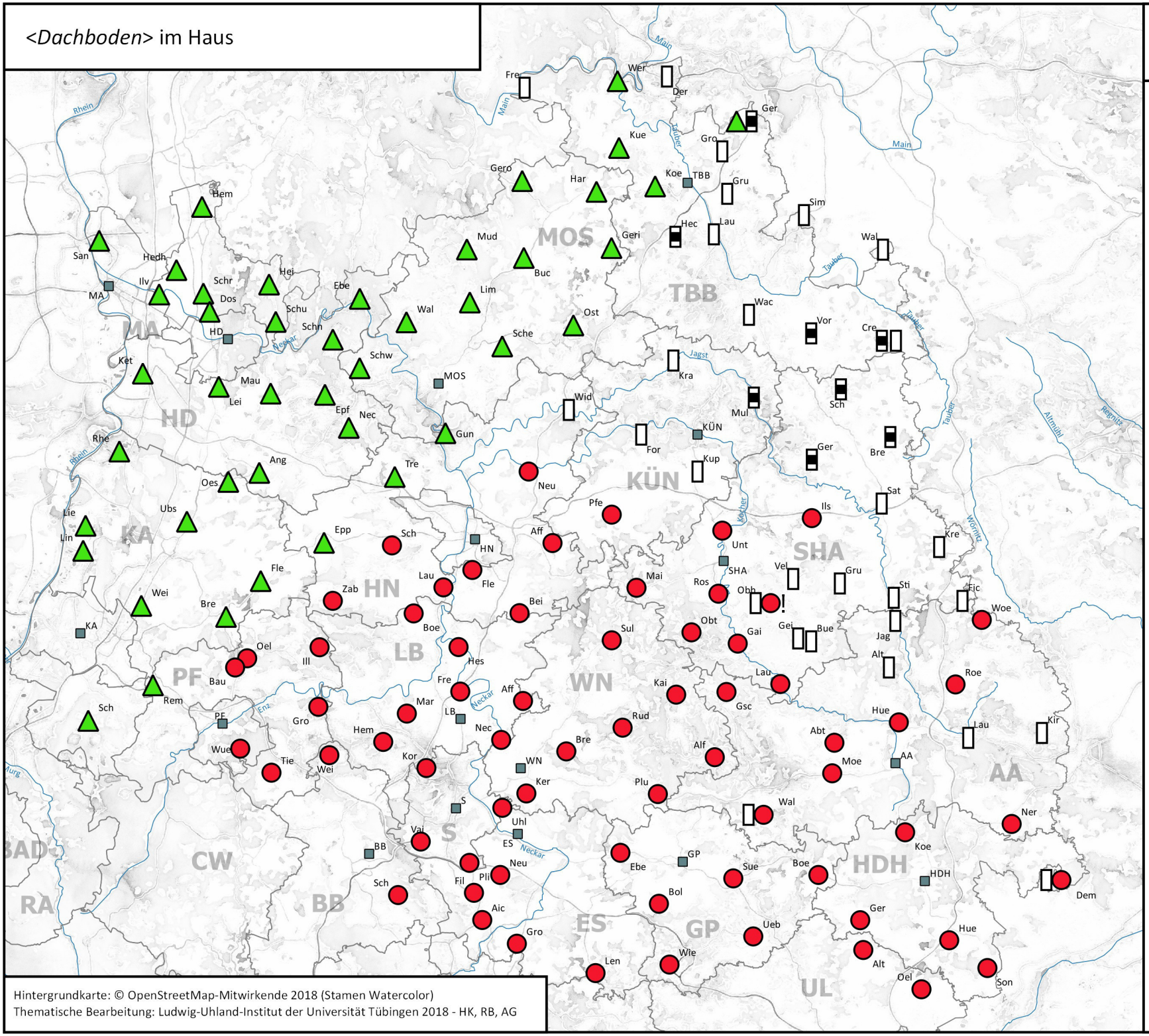

Legende

- (Dach)boden
- oberer Boden
- Bühne
- Speicher
- Kreisstadt
- ! Siehe Kommentar

Hintergrundkarte: © OpenStreetMap-Mitwirkende 2018 (Stamen Watercolor)
Thematische Bearbeitung: Ludwig-Uhland-Institut der Universität Tübingen 2018 - HK, RB, AG

Karten-Nr. IV/98
Fragebuch-Nr. 17.13

Legende

- Barn
- (Heu)boden
- (Heu)bühne
- Scheuer
- Scheuertenne
- Schopf
- Schuppen
- (Heu)stall
- (Heu)stadel
- (Heu)stock
- obere Tenne
- Oberling
- einzelne Bezeichnungen
- keine Bezeichnung

- Kreisstadt

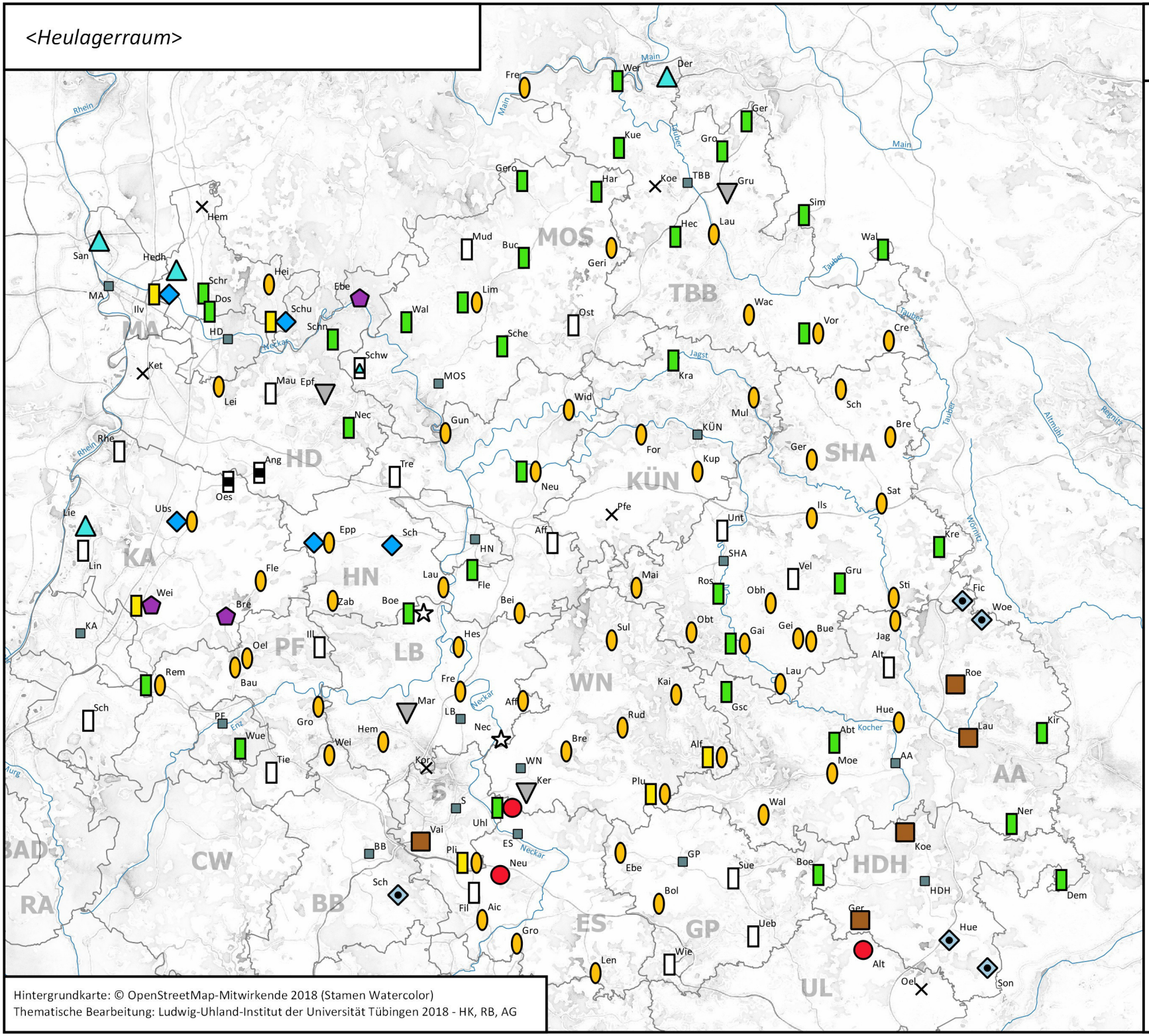

Hintergrundkarte: © OpenStreetMap-Mitwirkende 2018 (Stamen Watercolor)
Thematische Bearbeitung: Ludwig-Uhland-Institut der Universität Tübingen 2018 - HK, RB, AG

<*Futterkrippe*>

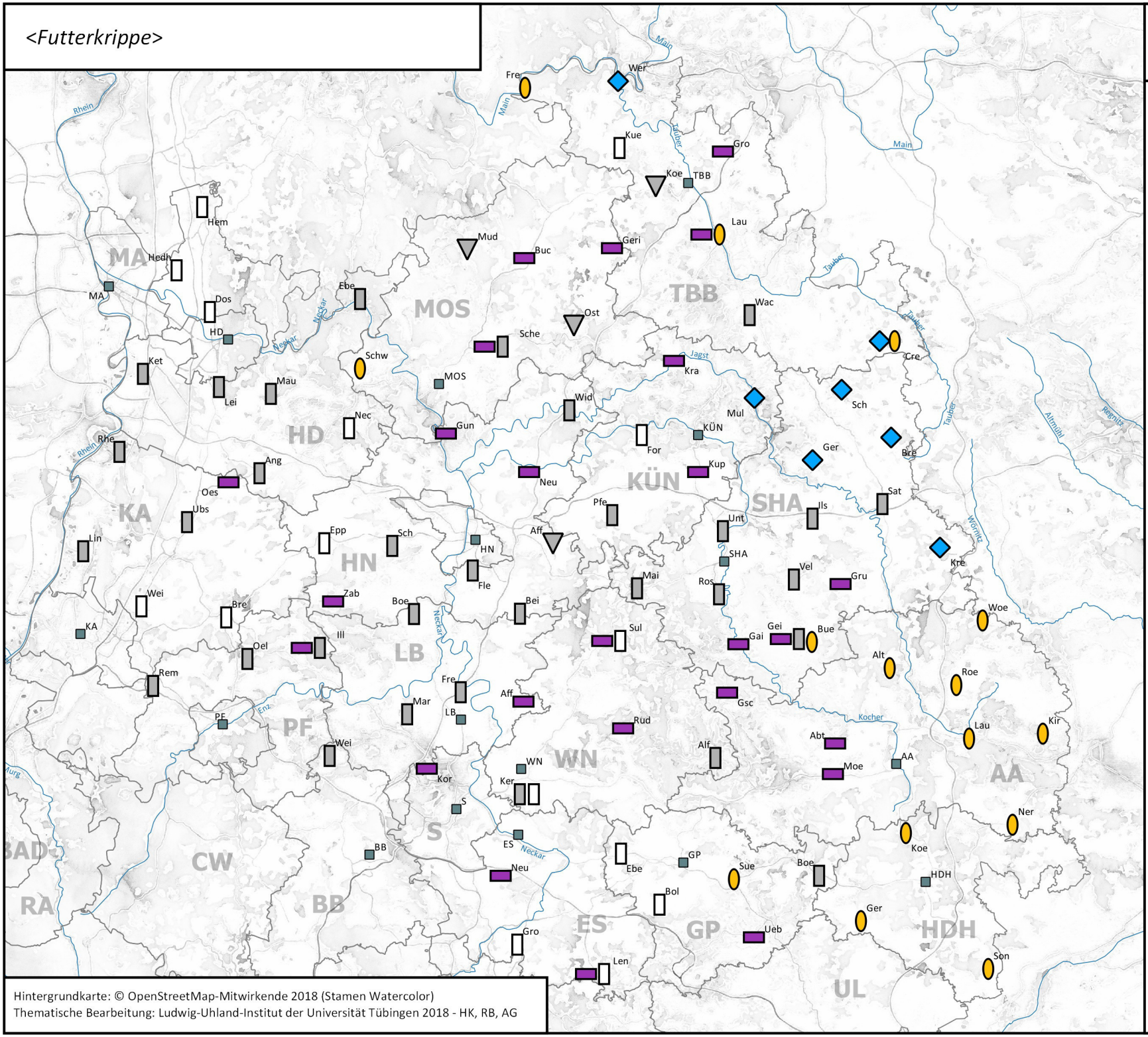

Karten-Nr. IV/99
Fragebuch-Nr. 17.20

Legende

- Krippe
- Trog
- Barn
- Raufe
- Reff
- einzelne Bezeichnungen
- Kreisstadt

Hintergrundkarte: © OpenStreetMap-Mitwirkende 2018 (Stamen Watercolor)
Thematische Bearbeitung: Ludwig-Uhland-Institut der Universität Tübingen 2018 - HK, RB, AG

Keine Belege bei den Kurzaufnahmen.

<freistehendes, landwirtschaftlich genutztes Gebäude>

Karten-Nr. IV/100
Fragebuch-Nr. 17.22

Legende

- (Feld)scheuer
- Feldscheune
- Heuschober
- Hütte
- Schopf
- Schuppen
- Stadel, Städelein
- keine Bezeichnung

- Kreisstadt

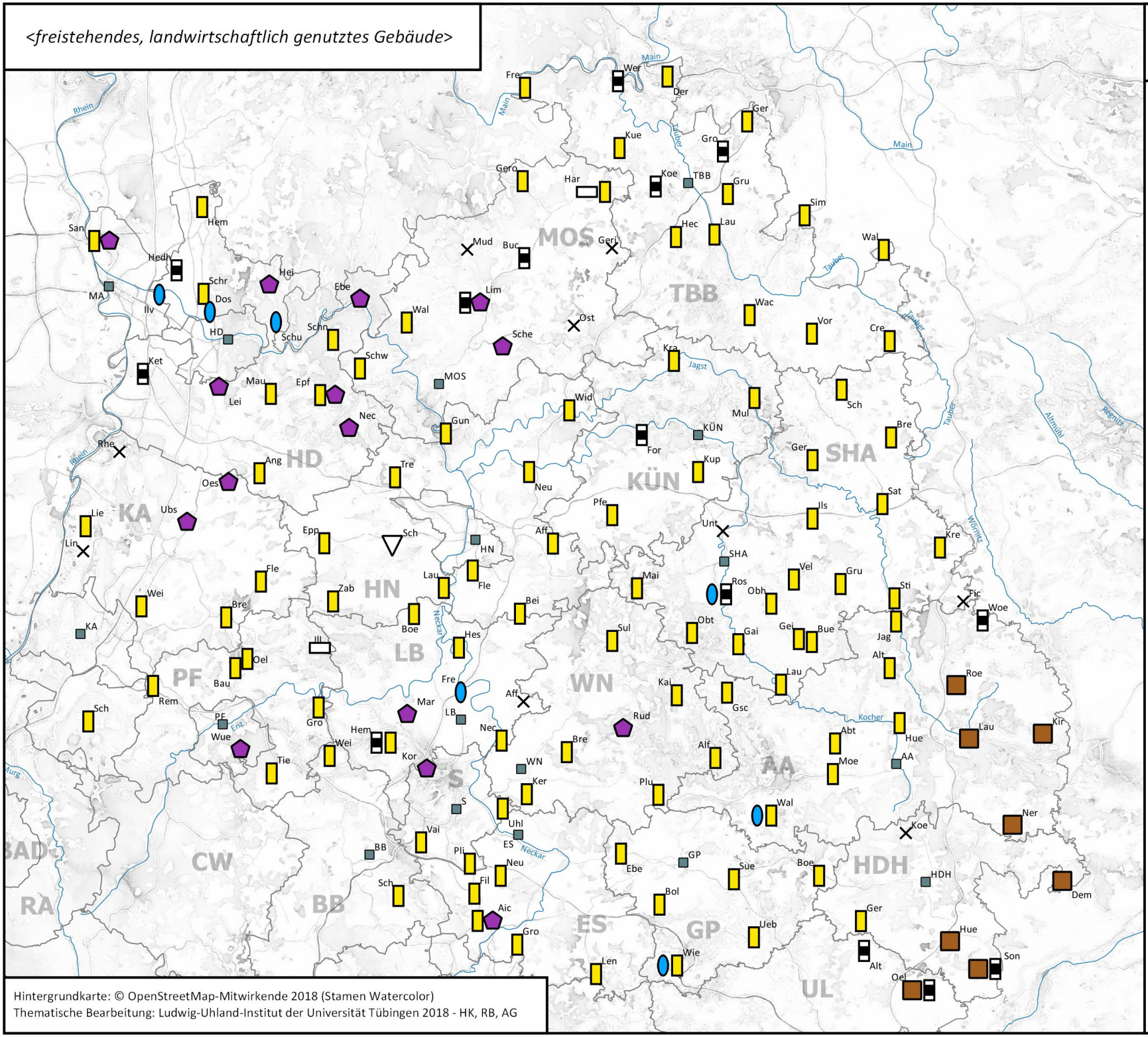

Hintergrundkarte: © OpenStreetMap-Mitwirkende 2018 (Stamen Watercolor)
Thematische Bearbeitung: Ludwig-Uhland-Institut der Universität Tübingen 2018 - HK, RB, AG

<Dachrinne>

Karten-Nr. IV/101
Fragebuch-Nr. 17.28

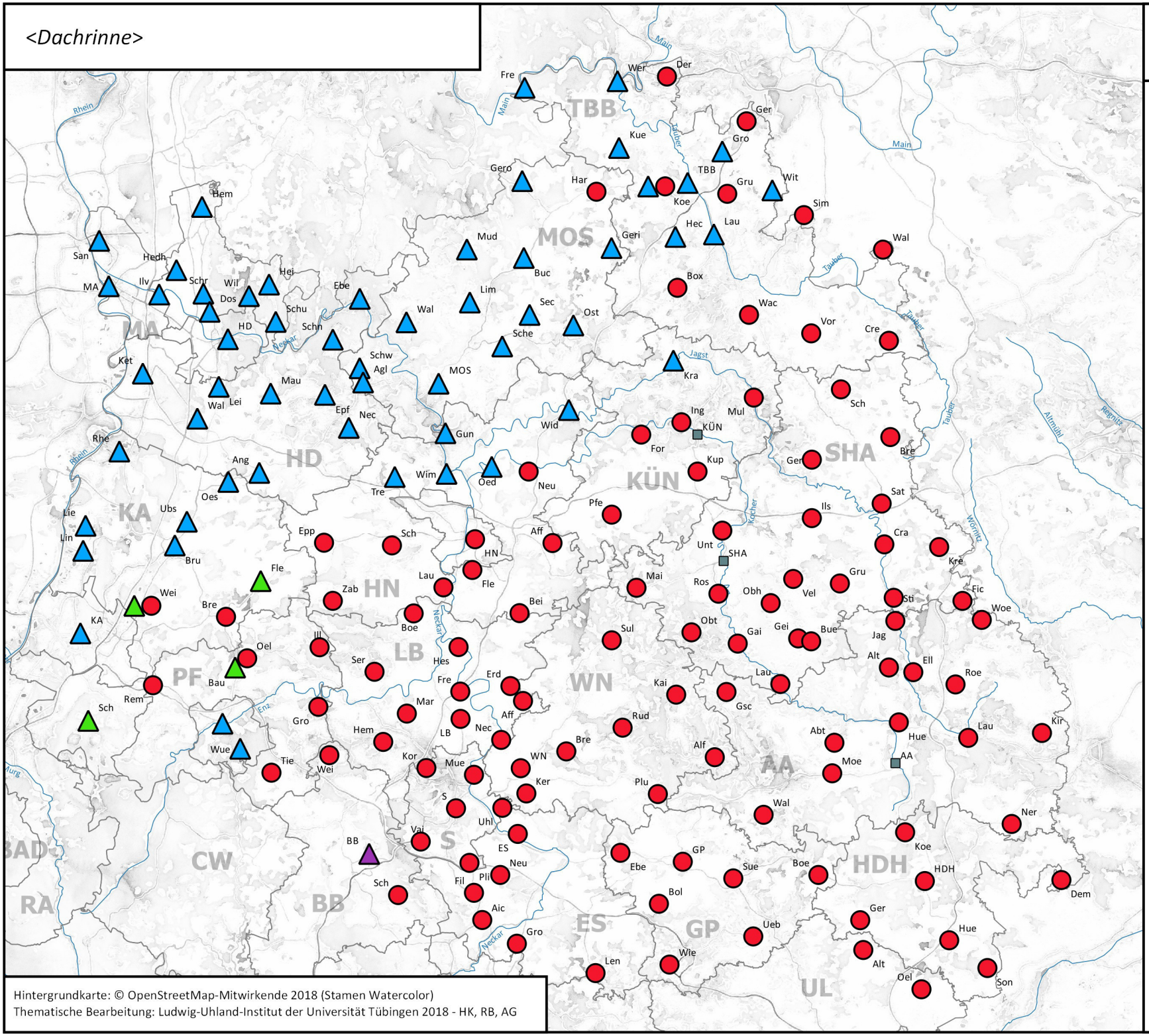

Legende

- (Dach)rinne
- Kan(d)el
- Kän(d)el
- Käner
- Kreisstadt

Hintergrundkarte: © OpenStreetMap-Mitwirkende 2018 (Stamen Watercolor)
Thematische Bearbeitung: Ludwig-Uhland-Institut der Universität Tübingen 2018 - HK, RB, AG

Karten-Nr. IV/102
Fragebuch-Nr. 17.31

Legende

- Flur
- Diele
- Ern
- (Haus-)Gang
- (Haus-)Tenne
- Kreisstadt

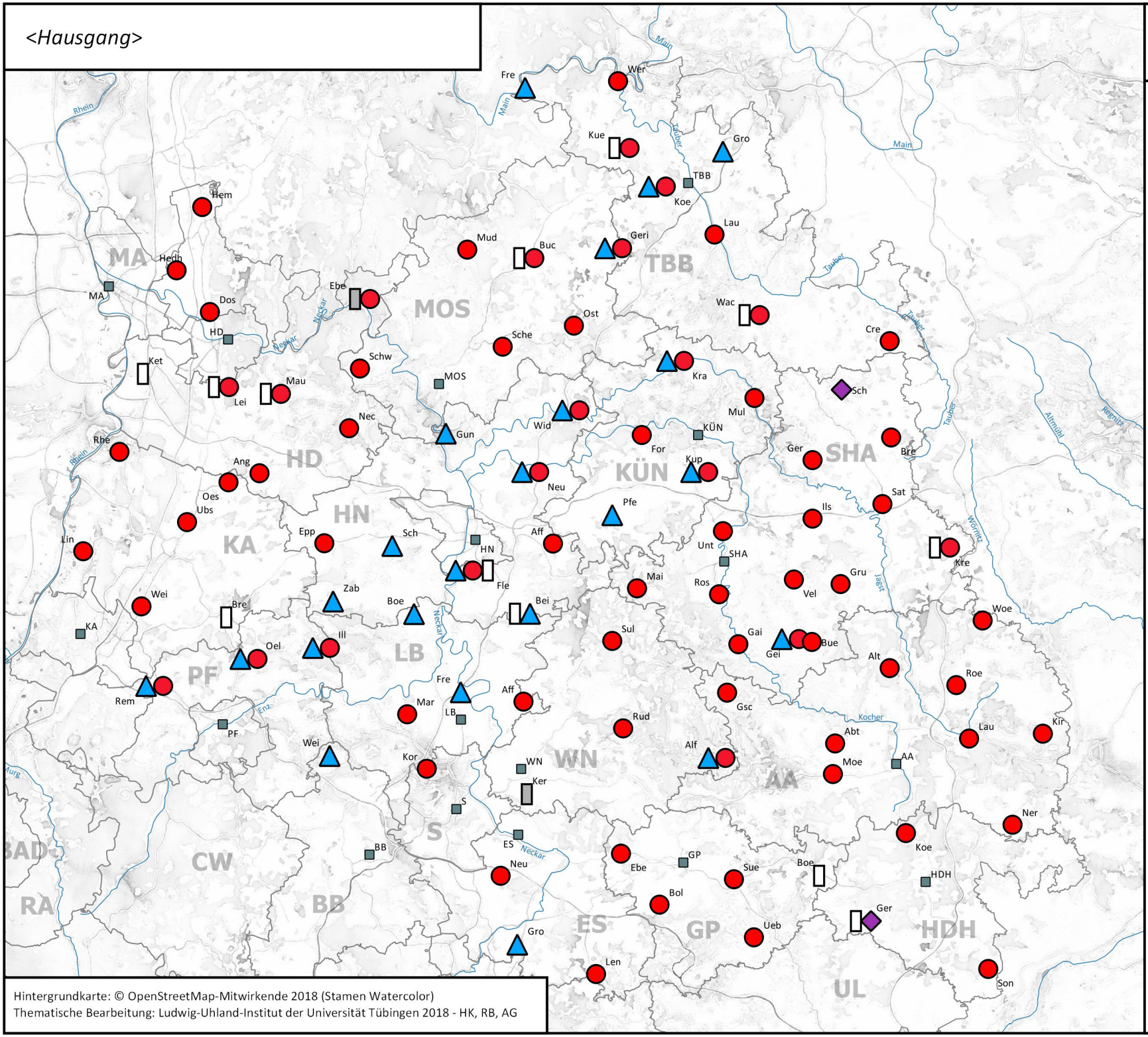

Hintergrundkarte: © OpenStreetMap-Mitwirkende 2018 (Stamen Watercolor)
Thematische Bearbeitung: Ludwig-Uhland-Institut der Universität Tübingen 2018 - HK, RB, AG

Keine Belege bei den Kurzaufnahmen.