Sprachatlas von Nord Baden-Württemberg (SNBW)

Herausgegeben von Hubert Klausmann

Band II – Langvokalismus, Diphthonge, Quantitäten, Konsonantismus

Kartenband

Bearbeitet von Hubert Klausmann und Rudolf Bühler

unter Mitarbeit von Andreas Ganzenmüller

2. Auflage

Tübingen 2018

Diese Forschungsarbeit wurde durch das Ministerium für Wissenschaft, Forschung und Kunst Baden-Württemberg und durch den Förderverein Schwäbischer Dialekt e.V. unterstützt.

This work was supported by a grant from the Ministry of Science, Research and the Arts of Baden-Württemberg and the “Förderverein Schwäbischer Dialekt e.V.”

Vorwort zur 2. Auflage

Da das Projekt „Sprachatlas von Nord Baden-Württemberg“ zunächst nur für drei Jahre bewilligt worden war, haben Rudolf Bühler und ich nach der Aufnahmephase das ganze Gebiet in vier Ausschnitte aufgeteilt, um wenigstens für diese Kleinräume Karten mit einem einfachen Kartierungsprogramm zu erstellen. Dank einer ersten Verlängerung von eineinhalb Jahren konnten auf diese Weise etliche Karten angefertigt werden, die nach der Genehmigung des großen Digitalisierungsprojekts „Sprachalltag II“ im Jahr 2015 zu den vollständigen Bänden 1 und 2 führten.

Inzwischen hatte uns das Ministerium für Wissenschaft, Forschung und Kunst Baden-Württemberg für das Digitalisierungsprojekt mit Andreas Ganzenmüller einen Fachmann auf dem Gebiet der Informatik genehmigt, mit dessen Hilfe wir die Bände 3-5 georeferenziert und mit Ganzkarten veröffentlichen konnten. Dankenswerterweise hat das Ministerium nun dem Wunsch entsprochen, auch die bereits erschienenen Bände 1 und 2 nachträglich in diesem Format zu publizieren.

Neben dem Ministerium für Wissenschaft, Forschung und Kunst Baden-Württemberg und der Universität Tübingen habe ich dem Förderverein Schwäbischer Dialekt zu danken, der nun schon seit vielen Jahren unser Projekt unterstützt.

Ohne die treue Mitarbeit von Dr. Rudolf Bühler wäre die Umarbeitung freilich nicht so schnell erfolgt. Zusammen mit Andreas Ganzenmüller hat er die mühselige Arbeit übernommen, alle bereits erschienenen Teilkarten genau anzupassen und bei manchen Teilkarten gegebenenfalls im Nachbargebiet die Belege nachzuschlagen. Dafür sei beiden ganz herzlich gedankt. Schließlich habe ich meinem Co-Projektleiter Prof. Dr. Reinhard Johler zu danken, ohne dessen Unterstützung das Projekt „Sprachalltag II“ nicht zustande gekommen wäre.

Da bei unserem neuen Kartierungsprogramm für die Legende nur sehr wenig Platz war, haben wir uns entschieden, den Kartenband mit einem eigenen Kommentarband zu ergänzen. Er soll bald dem Kartenband folgen.

Tübingen, im Dezember 2018

Hubert Klausmann

SNBW Band II

Kartenverzeichnis

1. Teil

I/10-25. Langvokalismus und Diphthonge (Fortsetzung von Band I)

10. Mhd. â

I/10.1 Mhd. â bei erhaltener Länge (Normalfall) in *Abend, Ader, braten, da, fragen, Haken, schlafen Schnake*
I/10.2.1 Mhd. â in *Abend*
I/10.2.2 Mhd. â (Normalfall) in *schlafen*
I/10.2.3 Mhd. â (Sonderfall) in *fragen*
I/10.2.4 Mhd. â (Normalfall) in *Straße*
I/10.3 Mhd. â / mhd. ae in *nahe*
I/10.4 Mhd. â in *lassen*
I/10.5 Mhd. â / mhd. ae in *Öhmd*

11. Mhd. ae

I/11.1.1 Mhd. ae (Normalfall) in *später*
I/11.1.2 Mhd ae (Normalfall) in *Schäfer*
I/11.2 Mhd. ae (Normalfall) in *Sträßlein* (Sg.)
I/11.3 Mhd. ae vor Nasal in *Späne*
I/11.4 Mhd. ae vor Nasal (Sonderfall) in *Montag*
I/11.5 Mhd. ae in *Käse*
I/11.6 Mhd. ae (Sonderfall) in *mähen*
I/11.7 Mhd. ae (Sonderfall) in *näher*
I/11.8 Mhd. ae / mhd. â in *spät*

12. Mhd. ê

I/12.1 Mhd. ê (Normalfall) in *Schnee*

13. Mhd. î

I/13.1 Mhd. î (Normalfall) in *reiten*
I/13.2 Mhd. î vor Nasal in *Wein*

14. Mhd. ô

I/14.1.1 Mhd. ô (Normalfall) in *groß*, *hoch*
I/14.1.2 Mhd. ô in *Ostern*
I/14.2 Mhd. ô vor Nasal in *Lohn*

15. Mhd. oe

I/15.1 Mhd. oe (Normalfall) in *Flöhe*
I/15.2 Mhd. oe in *größer*
I/15.3 Mhd. oe in *höher*

16. Mhd. û

I/16.1 Mhd. û (Normalfall) in *brauchen, Haus, Maus, saufen*
I/16.2 Mhd. û vor Nasal in *Daumen*
I/16.3 Mhd. û im Auslaut in *Sau*

17. Mhd. iu

I/17.1 Mhd. iu (Normalfall) in *feucht*, *Mäuse*
I/17.2.1 Mhd. iu in *Feuer*
I/17.2.2 Mhd. iu in *neue (Glocke)*

18. Mhd. ie

I/18.1 Mhd. ie (Normalfall) in *bieten, schieben*

19. Mhd. uo

I/19.1 Mhd. uo (Normalfall) in *Kuh*, *Fuß*, *Stuhl*
I/19.2 Mhd. uo (Sonderfall) in *ausruhen*

20. Mhd. üe

I/20.1.1 Mhd. üe (Normalfall) in *Kühe, Gemüse*
I/20.1.2 Mhd. üe in *Füße*

21. Mhd. ei

I/21.1 Mhd. ei (Normalfall) in *breit*, *Geiß*
I/21.2 Mhd. ei vor Nasal in *klein* (Hauptbeleg) sowie in *allein*, *Bein, daheim, Eimer, eine, meinen, nein, Stein, Zeine* („Korb“)
I/21.3 Mhd. ei vor Nasal in *eins*
I/21.4 Mhd. ei (Sonderfall) in *elf*

22. Mhd. ei^2 / ag

I/22.1 Mhd. ei^2 / ag in *Mädchen* (Sg.)
I/22.2.1 Mhd. ei^2 / ag (Sonderfall) in *(er) sagt*
I/22.2.2 Mhd. ei^2 / ag (Sonderfall) in *(er) trägt*

23. Mhd. ou

I/23.1.1 Mhd. ou (Normalfall) in *Auge*
I/23.1.2 Mhd. ou (Normalfall) in *glauben*
I/23.2 Mhd. ou (Sonderfall) in *Laub*
I/23.3 Mhd. ou vor Nasal in *Baum*

24. Mhd. öu

I/24.1 Mhd. öu (Normalfall) in *Freude*
I/24.2 Mhd. öu in *Heu*
I/24.3 Mhd. öu vor Nasal in *Bäume*

25. Mhd. ou / mhd. öu

I/25.1 Mhd. ou / mhd. öu (Sonderfall) in *taufen*
I/25.2 Mhd. ou / mhd. öu (Sonderfall) in *träumen*

2. Teil

II/1. Konsonantismus

1.1. Westgerm. b

II/1.1 Westgerm. b zwischenvokalisch in *Gabel, Gräber, geblieben, Hobel*

1.2. Ahd. d/t

II/1.2 Ahd. d/t zwischenvokalisch in *laden, Räder, reiten, Boden*

1.3. Germ. g

II/1.3.1 Germ. g zwischenvokalisch in *Wagen, fragen*
II/1.3.2 Germ. g zwischenvokalisch in *gezogen*
II/1.3.3 Germ. g zwischenvokalisch in *legen, liegen*
II/1.3.4 Germ. g im Auslaut in *Weg*

1.4. Germ. p / frühe Entlehnungen

II/1.4.1 Germ. p / frühe Entlehnungen anlautend in *Pfahl, Pfosten*
II/1.4.2 Germ. p / frühe Entlehnungen zwischenvokalisch in *Apfel* u.a.
II/1.4.3 Germ. p / frühe Entlehnungen auslautend in *Kopf, Kopfkissen, (Salat-)Kopf*

1.5. Westgerm. tt/t

II/1.5 Konsonantenwechsel: Westgerm. tt/t in *Weizen*

1.6. Konsonant h nach Vorderzungenvokal

II/1.6.1 Westgerm. h, k nach Vorderzungenvokal in *Dächer, Rechen, Knecht, leicht*
II/1.6.2 Ahd. h nach Vorderzungenvokal in *ich*

1.7. Nasale n und m

II/1.7.1 Germ. nd zwischenvokalisch in *(an-)binden*
II/1.7.2 Germ. nd in *Kinder*
II/1.7.3 Germ. nd auslautend in *Hund, Kind*
II/1.7.4 Germ. n im Auslaut in *Mann, Zahn*
II/1.7.5 Mhd. an, en (Primärumlaut) vor Reibelaut in *Gans, Fenster*
II/1.7.6 Mhd. in, un vor Reibelaut in *Zins, unser*
II/1.7.7 Ahd. mb in *Kamm*
II/1.7.8 Mhd. em im Auslaut in *Faden, Besen, Boden*

1.8. Germ. s, st

II/1.8.1 Germ. s in *Haus, Gans, Eis, Käse, und, wo belegt, Gras, Maus, Hase, Glas*
II/1.8.2 Germ. st in *Fenster, Most*
II/1.8.3 Germ. st in *(er / sie / es) ist*

1.9. Mhd. rn / rm und r-Ausfall

II/1.9.1 Mhd. rn / rm (Sprossvokalbildung) in *Garn, warm, gern, Stern, Hirn, Horn, Dorn, Turm, Wurm*
II/1.9.2 r- Ausfall in *Kirsche, Wurst*

II/2. Länge / Kürze bei mhd. Kurzvokal, Einsilberdehnung und Dehnung von alter Kürze in offener Silbe

2.1. Länge / Kürze mhd. Kurzvokale

II/2.1.1 Länge / Kürze mhd. Kurzvokale in *Gabel, Hobel, Nebel, Schnabel*
II/2.1.2 Länge / Kürze mhd. Kurzvokale in *Vögel, Flügel, Riegel, Striegel*
II/2.1.3 Länge / Kürze mhd. Kurvokale in *bügeln, kegeln, Kugel*
II/2.1.4 Länge / Kürze mhd. Kurvokals in *Zwiebel*

2.2. Einsilberdehnung

II/2.2.1 Einsilberdehnung vor Reibelaut in *Bach, Dach, Blech, Loch, Joch, Stich*
II/2.2.2 Einsilberdehnung in *Geld*
II/2.2.3 Einsilberdehnung in *Stall*

2.3. Dehnung von alter Kürze in offener Silbe

II/2.3.1 Dehnung von alter Kürze in offener Silbe vor –m in *Himmel*
II/2.3.2 Dehnung von alter Kürze in offener Silbe vor –t in *Vater*
II/2.3.3 Dehnung von alter Kürze in offener Silbe vor –m in *Kammer*

Liste der Aufnahmeorte, nach Landkreisen geordnet

AA-Alt: Altmannsweiler
AA-Abt: Abtsgmünd
AA-Ell: Ellwangen
AA-Gsc: Gschwend
AA-Hue: Hüttlingen
AA-Jag: Jagstzell
AA-Kir: Kirchheim am Ries
AA-Lau: Lauchheim
AA-Moe: Mögglingen
AA-Ner: Neresheim
AA-Roe: Röhlingen
AA-Wal: Waldstetten
AA-Woe: Wört

BB: Böblingen (Stadt)
BB-Sch: Schönaich
BB-Wei: Weissach

ES: Esslingen (Stadt)
Es-Aic: Aichtal
ES-Fil: Filderstadt
ES-Gro: Großbettlingen
ES-Len: Lenningen
ES-Neu: Neuhausen auf den Fildern

GP: Göppingen (Stadt)
GP-Boe: Böhmenkirch
GP-Bol: Bad Boll
GP-Ebe: Ebersbach an der Fils
GP-Sue: Süßen
GP-Ueb: Bad Überkingen
GP-Wie: Wiesensteig

HD: Heidelberg (Stadt)
HD-Ang: Angelbachtal
HD-Dos: Dossenheim
HD-Ebe: Eberbach
HD-Epf: Epfenbach
HD-Hedh: Heddesheim
HD-Hei: Heiligkreuzsteinach
HD-Hem: Hemsbach
HD-Ilv: Ilvesheim
HD-Ket: Ketsch
HD-Lei: Leimen
HD-Mau: Mauer
HD-Nec: Neckarbischofsheim
HD-Schn: Schönbrunn
HD-Schu: Schönau
HD-Schr: Schriesheim
HD-Wal: Walldorf
HD-Wil: Wilhelmsfeld

HDH: Heidenheim (Stadt)
HDH-Dem: Demmingen
HDH-Ger: Gerstetten
HDH-Hue: Hürben
HDH-Koe: Königsbronn
HDH-Son: Sontheim an der Brenz

HN: Heilbronn (Stadt)
HN-Aff: Affaltrach
HN-Bei: Beilstein
HN-Epp: Eppingen
HN-Fle: Flein
HN-Gun: Gundelsheim
HN-Lau: Lauffen am Neckar
HN-Neu: Neuenstadt am Kocher
HN-Oed: Oedheim
Hn-Sch: Schwaigern
HN-Tre: Treschklingen
HN-Wid: Widdern
HN-Wim: Bad Wimpfen
HN-Zab: Zaberfeld

KA: Karlsruhe (Stadt)
KA-Bre: Bretten
KA-Bru: Bruchsal
KA-Fle: Flehingen
KA-Lie: Liedolsheim
KA-Lin: Linkenheim
KA-Oes: Östringen
KA-Rhe: Rheinhausen
KA-Sch: Schöllbronn
KA-Ubs: Ubstadt-Weiher
KA-Wie: Weingarten

KÜN-For: Forchtenberg
KÜN-Ing: Ingelfingen
KÜN-Kra: Krautheim
KÜN-Kup: Kupferzell
KÜN-Mul: Mulfingen
KÜN-Pfe: Pfedelbach

LB: Ludwigsburg (Stadt)
LB-Aff: Affalterbach
LB-Boe: Bönnigheim
LB-Erd: Erdmannhausen
LB-Fre: Freiberg am Neckar
LB-Hem: Hemmingen
LB-Hes: Hessigheim
LB-Kor: Korntal
LB-Mar: Markgröningen
LB-Nec: Neckarrems
LB-Ser: Sersheim

MA: Mannheim (Stadt)
MA-San: Sandhofen

MOS: Mosbach (Stadt)
MOS-Agl: Aglasterhausen
MOS-Buc: Buchen
MOS-Geri: Gerichtstetten
MOS-Gero: Gerolzahn
MOS-Har: Hardheim
MOS-Lim: Limbach
MOS-Mud: Mudau
MOS-Ost: Osterburken
MOS-Sche: Schefflenz
MOS-Schw: Schwarzach
MOS-Sec: Seckach
MOS-Wal: Waldbrunn

PF: Pforzheim (Stadt)
PF-Bau: Bauschlott
PF-Gro: Großglattbach
PF-Ill: Illingen-Schützingen
PF-Oel: Ölbronn
PF-Rem: Remchingen
PF-Tie: Tiefenbronn
PF-Wue: Würm

S: Stuttgart (Stadt)
S-Mue: Münster
S-Pli: Plieningen
S-Uhl: Uhlbach
S-Vai: Vaihingen

SHA-Bre: Brettheim
SHA-Bue: Bühlerzell
SHA-Cra: Crailsheim
SHA-Fic: Fichtenau-Unterdeufstetten
SHA-Gai: Gaildorf
SHA-Gei: Geifertshofen
SHA-Ger: Gerabronn
SHA-Gru: Gründelhardt
SHA-Ils: Ilshofen
SHA-Kre: Kreßberg
SHA-Lau: Laufen am Kocher
SHA-Mai: Mainhardt
SHA-Obh: Oberfischach
SHA-Obt: Oberrot
SHA-Ros: Rosengarten-Rieden
SHA-Sat: Satteldorf
SHA-Sch: Schrozberg
SHA-Sti: Stimpfach
SHA-Unt: Untermünkheim
SHA-Vel: Vellberg

TBB: Tauberbischofsheim (Stadt)
TBB-Box: Boxberg
TBB-Cre: Creglingen
TBB-Der: Dertingen
TBB-Fre: Freudenberg
TBB-Ger: Gerchsheim
TBB-Gro: Großrinderfeld
TBB-Gru: Grünsfeld
TBB-Hec: Heckfeld
TBB-Koe: Königheim
TBB-Kue: Külsheim
TBB-Lau: Lauda-Königshofen
TBB-Sim: Simmringen
TBB-Vor: Vorbachzimmern
TBB-Wac: Wachbach
TBB-Wal: Waldmannshofen
TBB-Wer: Wertheim
TBB-Wit: Wittighausen

UL-Alt: Altheim
UL-Oel: Öllingen

WN: Waiblingen (Stadt)
WN-Alf: Alfdorf
WN-Bre: Breuningsweiler
WN-Kai: Kaisersbach
WN-Ker: Kernen-Stetten
WN-Sul: Sulzbach an der Murr
WN-Plu: Plüderhausen
WN-Rud: Rudersberg

Erhebungsarten / BW Historisch

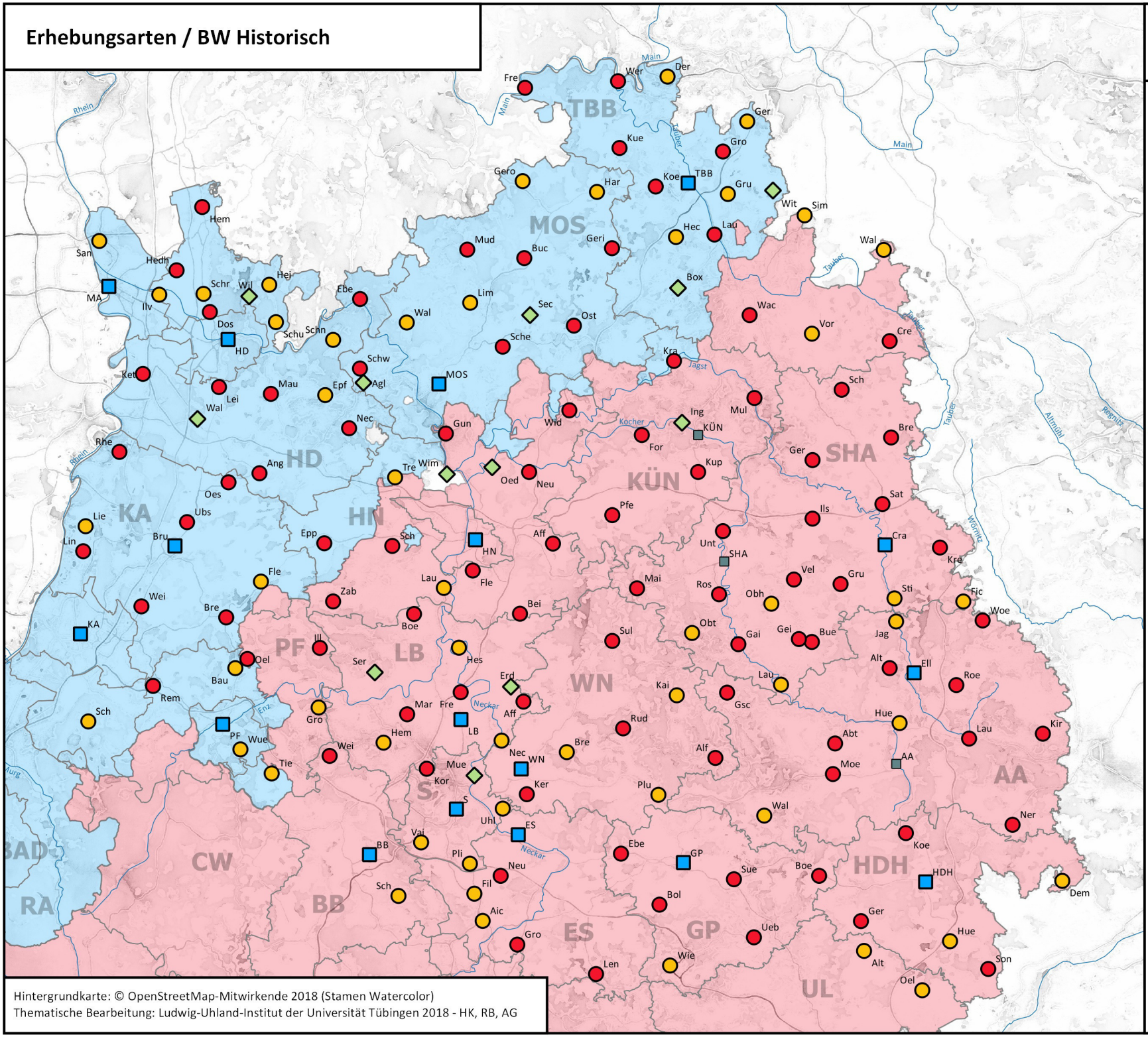

Karten-Nr. -
Fragebuch-Nr. -

Legende

Erhebungsorte [171]

- Vollerhebung [90]
- Kurzerhebung [52]
- Stadtaufnahme [17]
- Sprechender Sprachatlas [12]

- Großherzogtum Baden
- Königreich Württemberg

- Kreisstadt

Hintergrundkarte: © OpenStreetMap-Mitwirkende 2018 (Stamen Watercolor)
Thematische Bearbeitung: Ludwig-Uhland-Institut der Universität Tübingen 2018 - HK, RB, AG

Mhd. â bei erhaltener Länge (Normalfall)
in *Abend, Ader, braten, da, fragen, Haken, schlafen, Schnake*

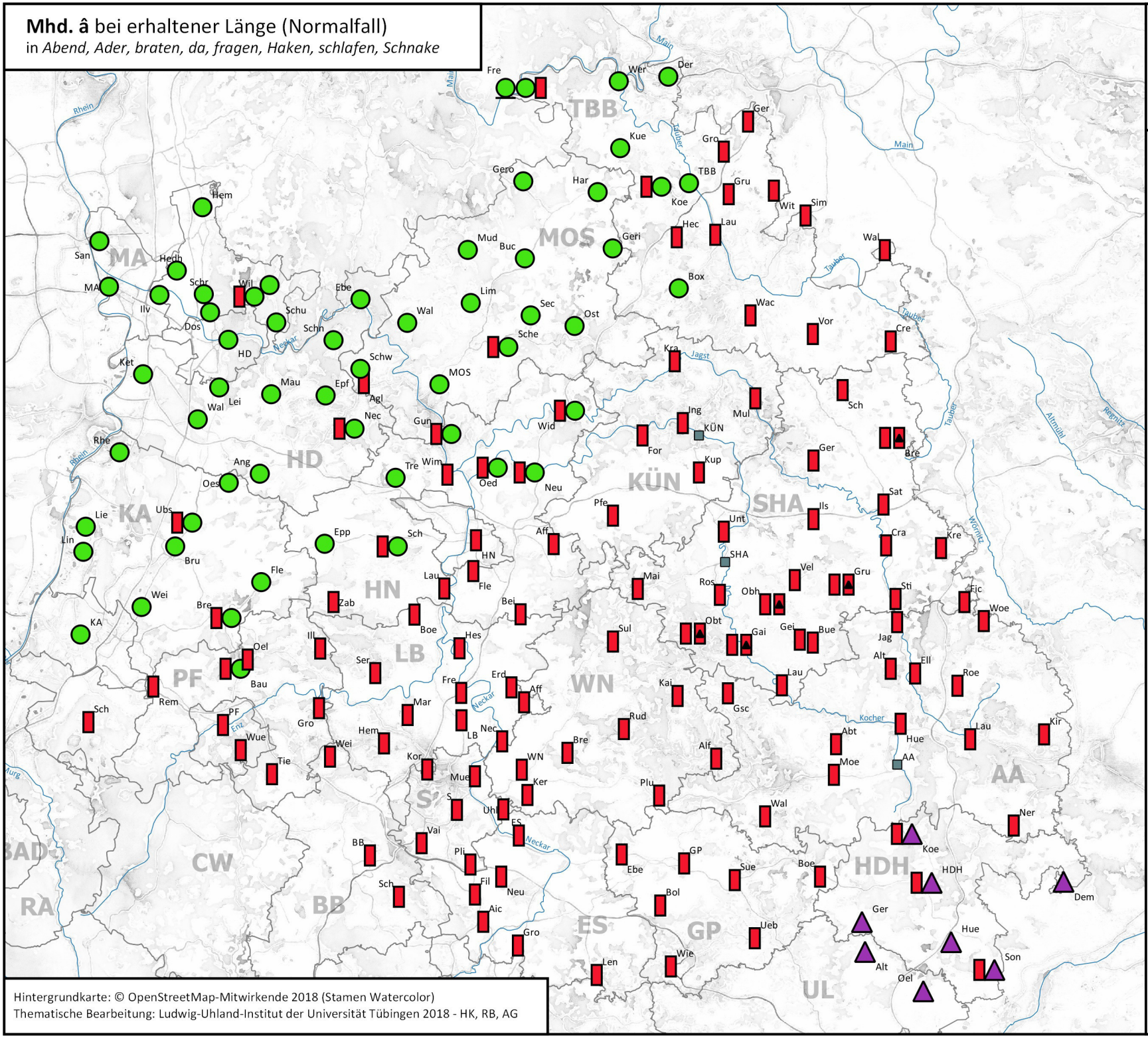
Main
Rhein
Neckar
Tauber
Jagst
Kocher
Altmühl
Regnitz
Wörnitz
TBB
MOS
KÜN
SHA
HD
MA
KA
HN
LB
PF
WN
S
AA
HDH
ES
GP
UL
CW
BB
RA
BAD
Fre
Wer
Der
Ger
Gro
Kue
Gero
Har
Koe
Gru
Wit
Sim
Hec
Lau
Wal
Box
Wac
Vor
Cre
Kra
Sch
Ing
Mul
KÜN
For
Kup
Ger
Bre
Sat
Ils
Unt
Cra
Kre
SHA
Vel
Gru
Sti
Fic
Woe
Jag
Alt
Ell
Roe
Lau
Kai
Gsc
Abt
Hue
AA
Kir
Moe
Wal
Ner
Koe
HDH
Dem
Ger
Hue
Son
Alt
Oel
Ueb
Wie
Len
Bol
Ebe
GP
Sue
Boe
Plu
Rud
Alf
Bre
WN
Ker
Mue
Uhl
ES
Vai
BB
Pli
Sch
Fil
Neu
Aic
Gro
Hem
Wei
Kor
Tie
Wue
PF
Enz
Sch
Rem
Bau
Oel
Ser
Ill
Zab
Bre
Wei
KA
Lie
Lin
Ubs
Bru
Epp
Sch
Fle
Lau
HN
Fle
Bei
Boe
Hes
Aff
Erd
Fre
Neckar
Mar
Gro
Nec
LB
Sul
Obt
Gai
Gei
Bue
Obh
Ros
Mai
Pfe
Aff
Neu
Oed
Wim
Tre
Ang
Oes
Rhe
Wid
Gun
Nec
Epf
Agl
Mau
Lei
Wal
MOS
Schw
Ket
HD
Schn
Neckar
Sche
Ost
Sec
Lim
Wal
Ebe
Schu
Ilv
Dos
Schr
Wil
MA
Hedh
San
Hem
Mud
Buc
Geri
Hec
Lau
Koe
TBB
Gru
Wit
Sim
Wal
Box
Wac
Vor
Cre
Kra
Jagst

Mhd. â in *Abend*

Karten-Nr. I/10.2.1
Fragebuch-Nr. 22.32

Legende

- Ääbä(n)d, Ääwä(n)d [ǭbə(n)d, ǭwə(n)d]
- Äääwä(n)d [ǭəwə(n)d]
- Oobä(n)d, Oowä(n)d [ǭbə(n)d, ō̜wə(n)d]
- Ouwä(n)d [ǭuwə(n)d]
- Aubä(n)d [aobə(n)d]
- Kreisstadt
- ! Siehe Kommentar

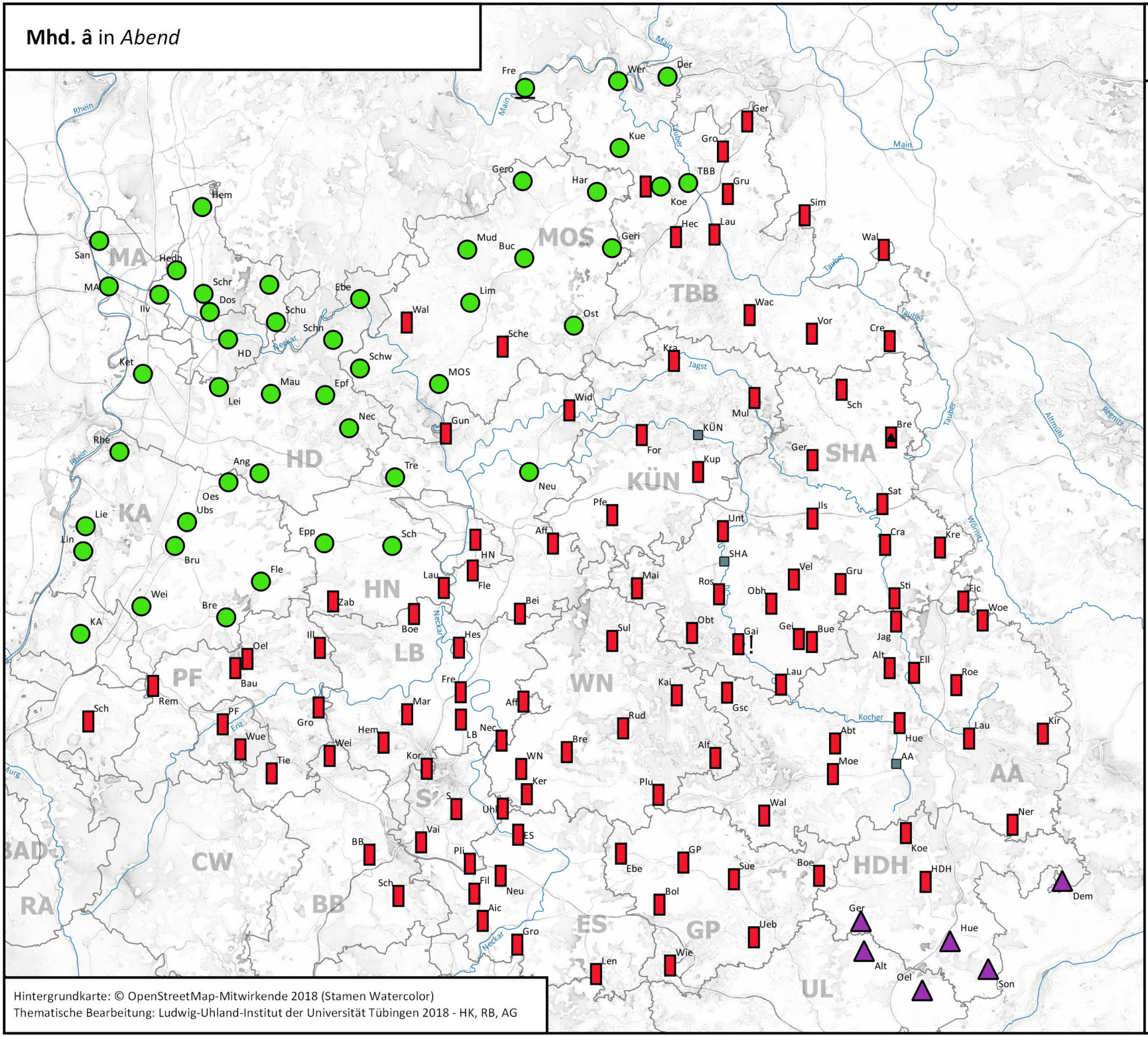

Hintergrundkarte: © OpenStreetMap-Mitwirkende 2018 (Stamen Watercolor)
Thematische Bearbeitung: Ludwig-Uhland-Institut der Universität Tübingen 2018 - HK, RB, AG

Mhd. â (Normalfall) in *schlafen*

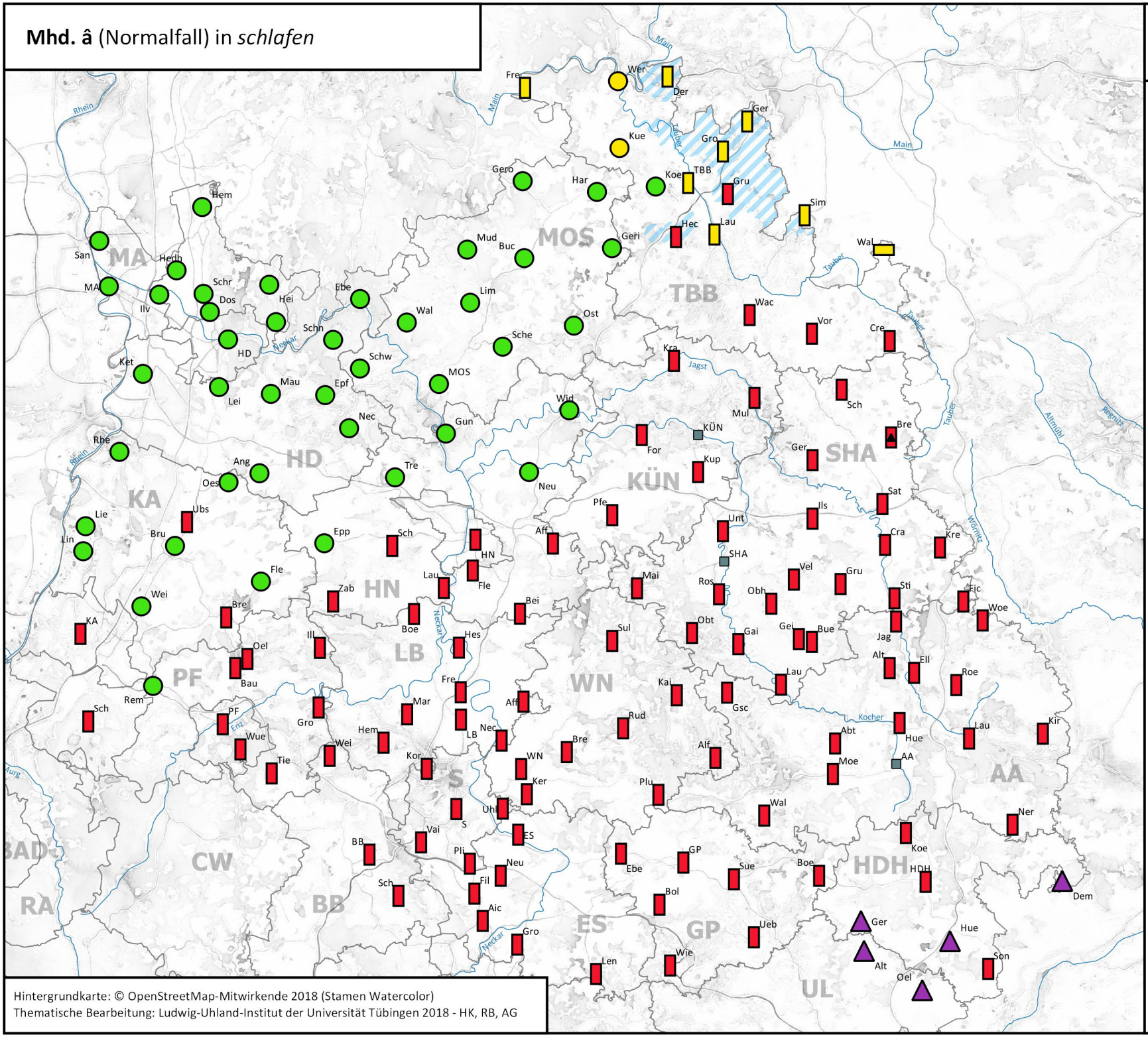

Karten-Nr. I/10.2.2
Fragebuch-Nr. 28.54

Legende

- schlafä [šlăvə]
- schlåf(ä) [šlǫ̊v(ə)]
- schlååf(ä) [šlǫ̊v(ə)]
- schlåääfä [šlǫ̊əvə]
- schlofä [šlǫ̊və]
- schloofä [šlǭvə]
- schlaufä [šlauvə]
- Ausfall des auslautenden -ä [-ə]

- Kreisstadt

Hintergrundkarte: © OpenStreetMap-Mitwirkende 2018 (Stamen Watercolor)
Thematische Bearbeitung: Ludwig-Uhland-Institut der Universität Tübingen 2018 - HK, RB, AG

Mhd. â (Sonderfall) in *fragen*

Karten-Nr. I/10.2.3
Fragebuch-Nr. 19.30

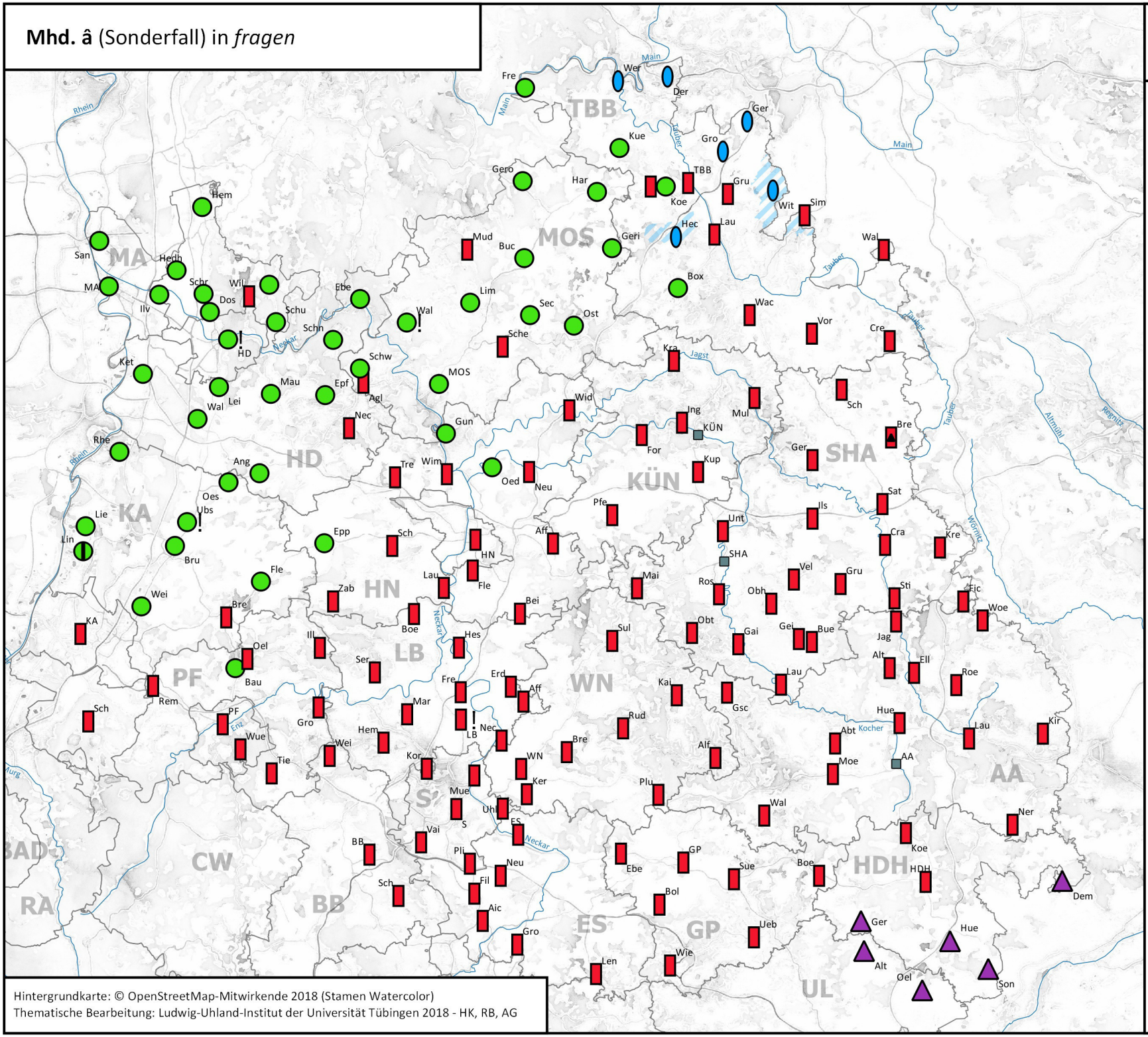

Legende

- frååg(ä), -ch- [vrǭg(ə), -x-]
- fråäch(ä) [vrǭəx(ə)]
- froogä, -ch- [vrǭgə -x-]
- froogä [vrōgə]
- fröööch(ä) [vrǭχ(ə)]
- fraugä [fraogə]
- Ausfall der Infinitiv-Endung

- Kreisstadt
- ! Siehe Kommentar

Hintergrundkarte: © OpenStreetMap-Mitwirkende 2018 (Stamen Watercolor)
Thematische Bearbeitung: Ludwig-Uhland-Institut der Universität Tübingen 2018 - HK, RB, AG

Mhd. â (Normalfall) in *Straße*

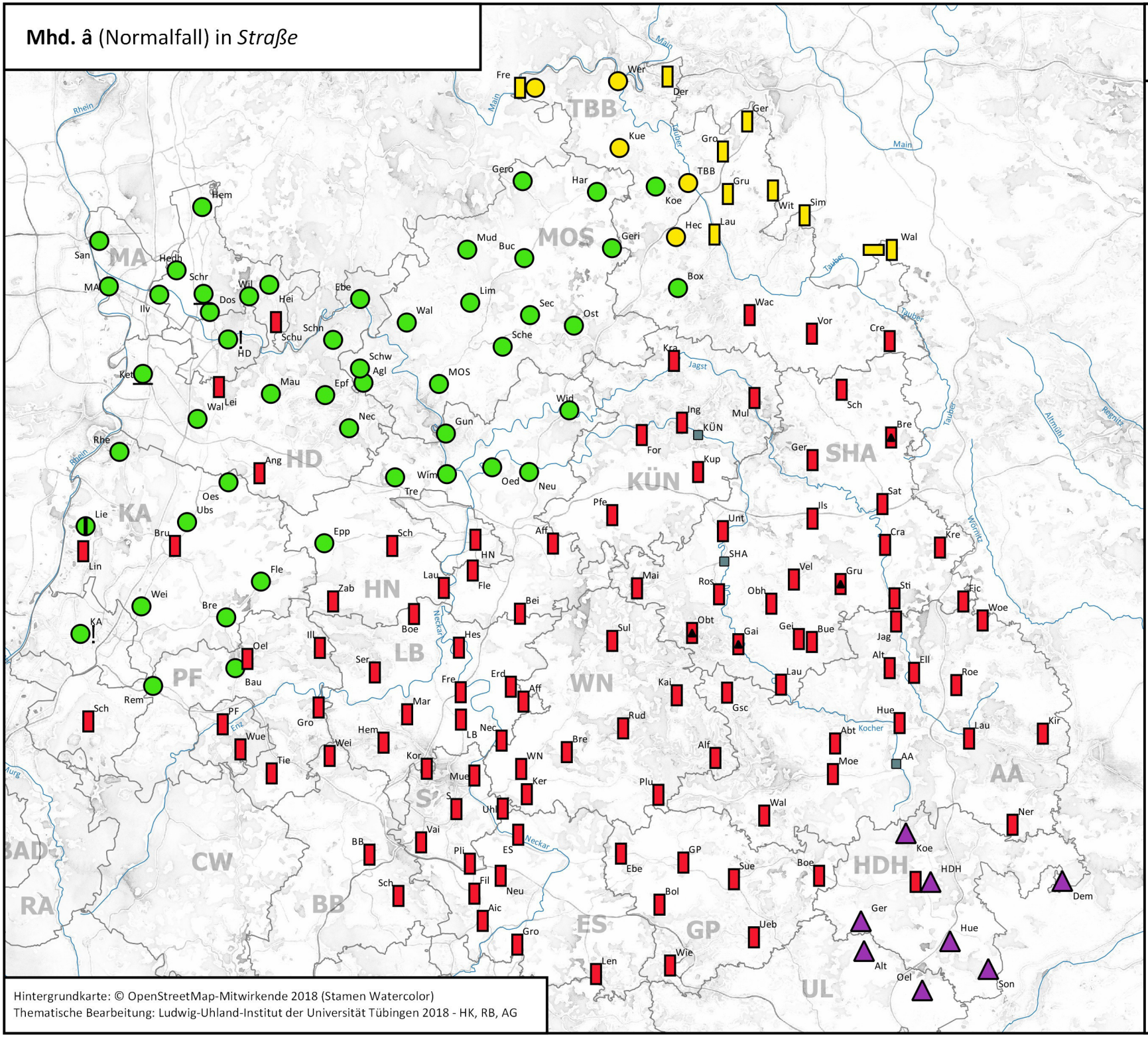

Karten-Nr. I/10.2.4
Fragebuch-Nr. 13.18

Legende

- Stras(ä) [šdrăs(ə)]
- Strås(ä) [šdrǫ̆s(ə)]
- Stråås(ä) [šdrǭs(ə)]
- Stråääs(ä) [šdrǭəs(ə)]
- Stros(ä) [šdrǫ̆s(ə)]
- Stroos [šdrōs]
- Stroos(ä) [šdrǭs(ə)]
- Stroous [šdrǭus]
- Straus [šdrạos]

- Kreisstadt
- ! Siehe Kommentar

Hintergrundkarte: © OpenStreetMap-Mitwirkende 2018 (Stamen Watercolor)
Thematische Bearbeitung: Ludwig-Uhland-Institut der Universität Tübingen 2018 - HK, RB, AG

Mhd. â / mhd. æ in *nahe*

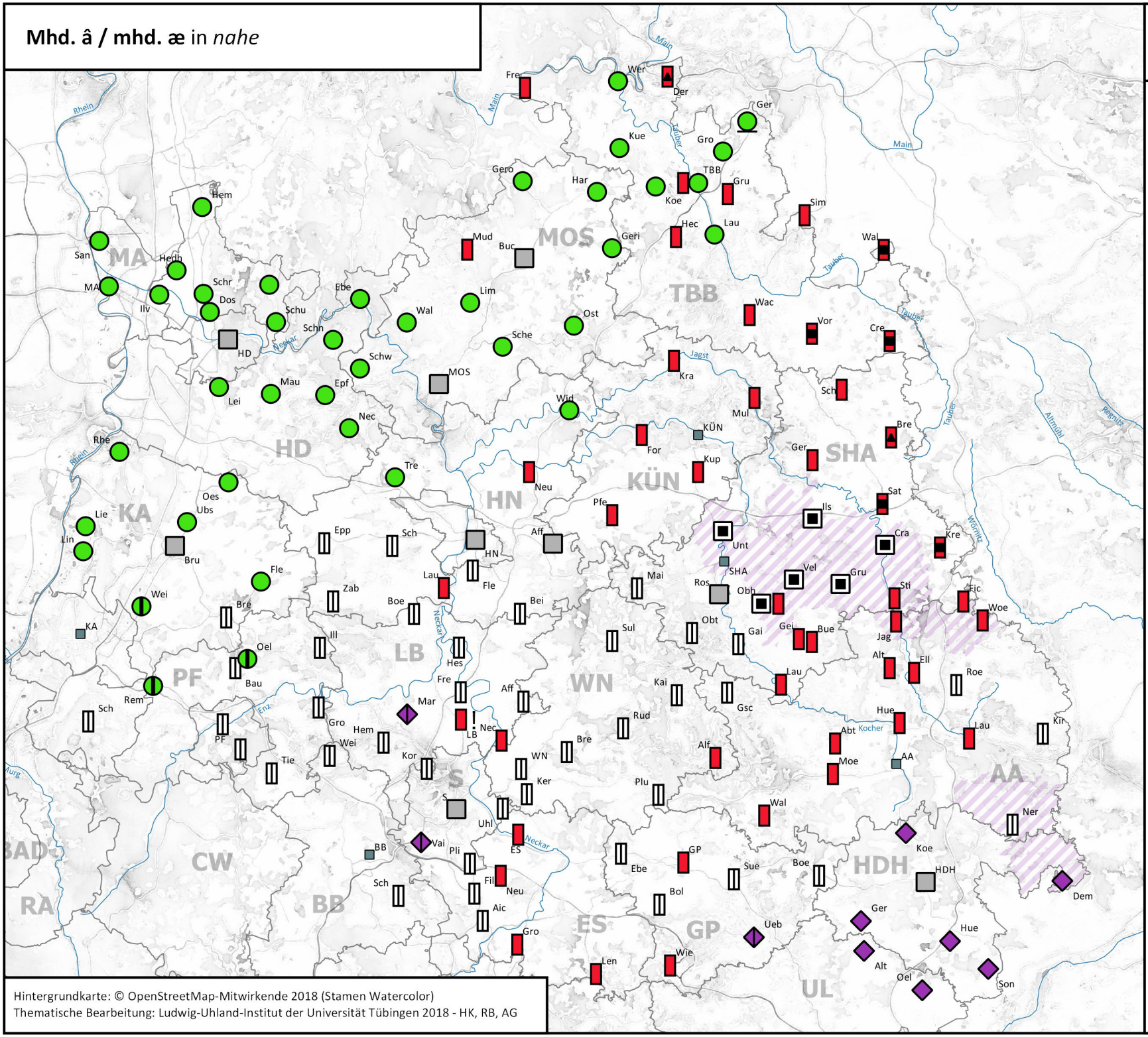

Hintergrundkarte: © OpenStreetMap-Mitwirkende 2018 (Stamen Watercolor)
Thematische Bearbeitung: Ludwig-Uhland-Institut der Universität Tübingen 2018 - HK, RB, AG

Karten-Nr. I/10.3
Fragebuch-Nr. 35.26

Legende

- naa [nā]
- gnaab [gnāb]
- nåå [nǭ]
- nåää [nǭə]
- nååd [nǭd]
- nååch [nǭχ]
- nää [nę̄]
- nääch [nę̄χ]
- noo [nǭ]
- nooä [nǭə]
- nooch [nǭχ]
- g- im Anlaut

- Kreisstadt
- ! Siehe Kommentar

Mhd. â in *lassen*

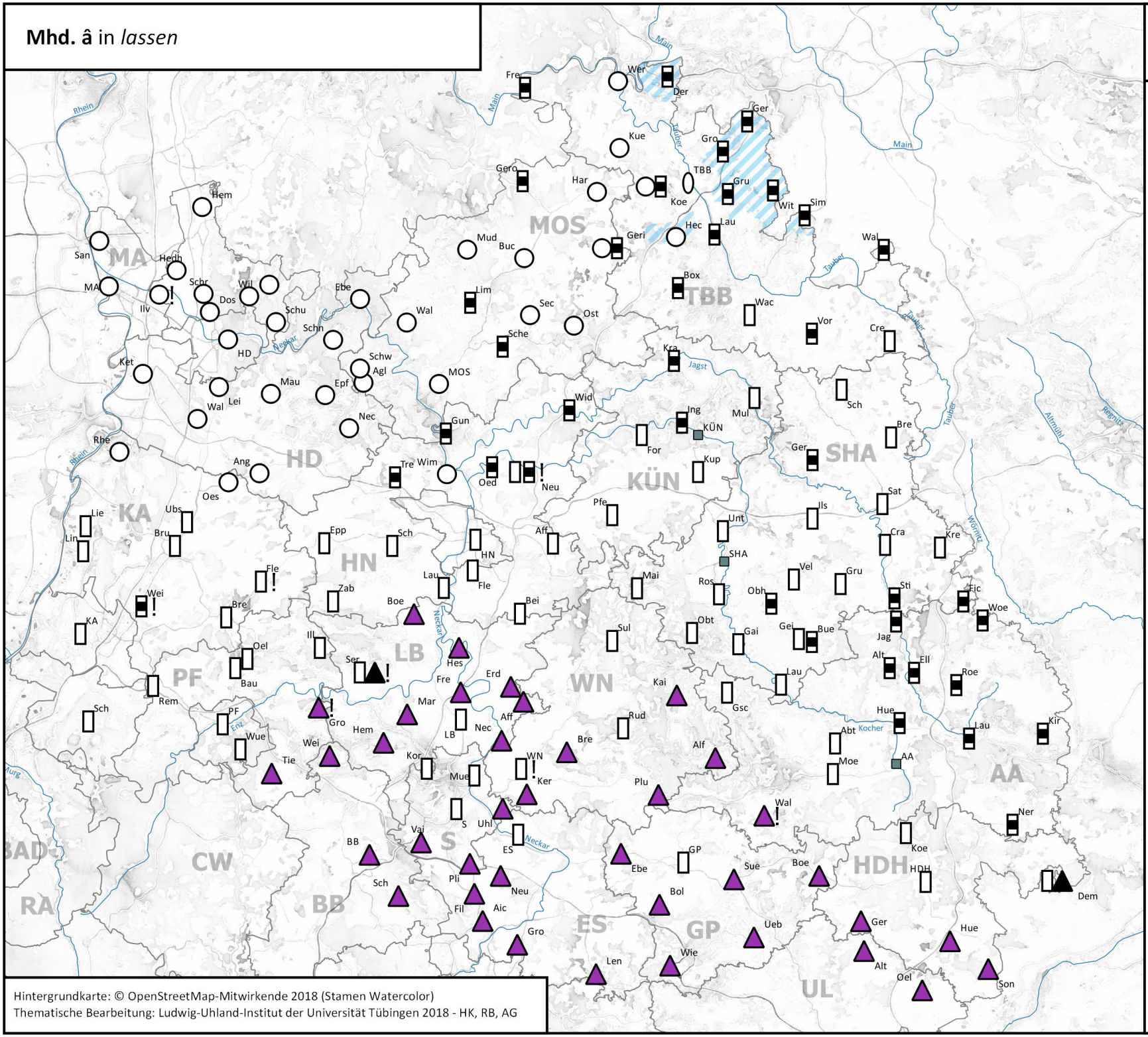

Karten-Nr. I/10.4
Fragebuch-Nr. 19.85

Legende

- lassä [lasə]
- låssä [lǫsə]
- loss(ä) [lǫs(ə)]
- lössä [lǫ̈sə]
- lao [laǫ]
- Ausfall der Infinitiv-Endung

- Kreisstadt
- ! Siehe Kommentar

Hintergrundkarte: © OpenStreetMap-Mitwirkende 2018 (Stamen Watercolor)
Thematische Bearbeitung: Ludwig-Uhland-Institut der Universität Tübingen 2018 - HK, RB, AG

Mhd. â / mhd. æ in *Öhmd*

Karten-Nr. I/10.5
Fragebuch-Nr. 9.4

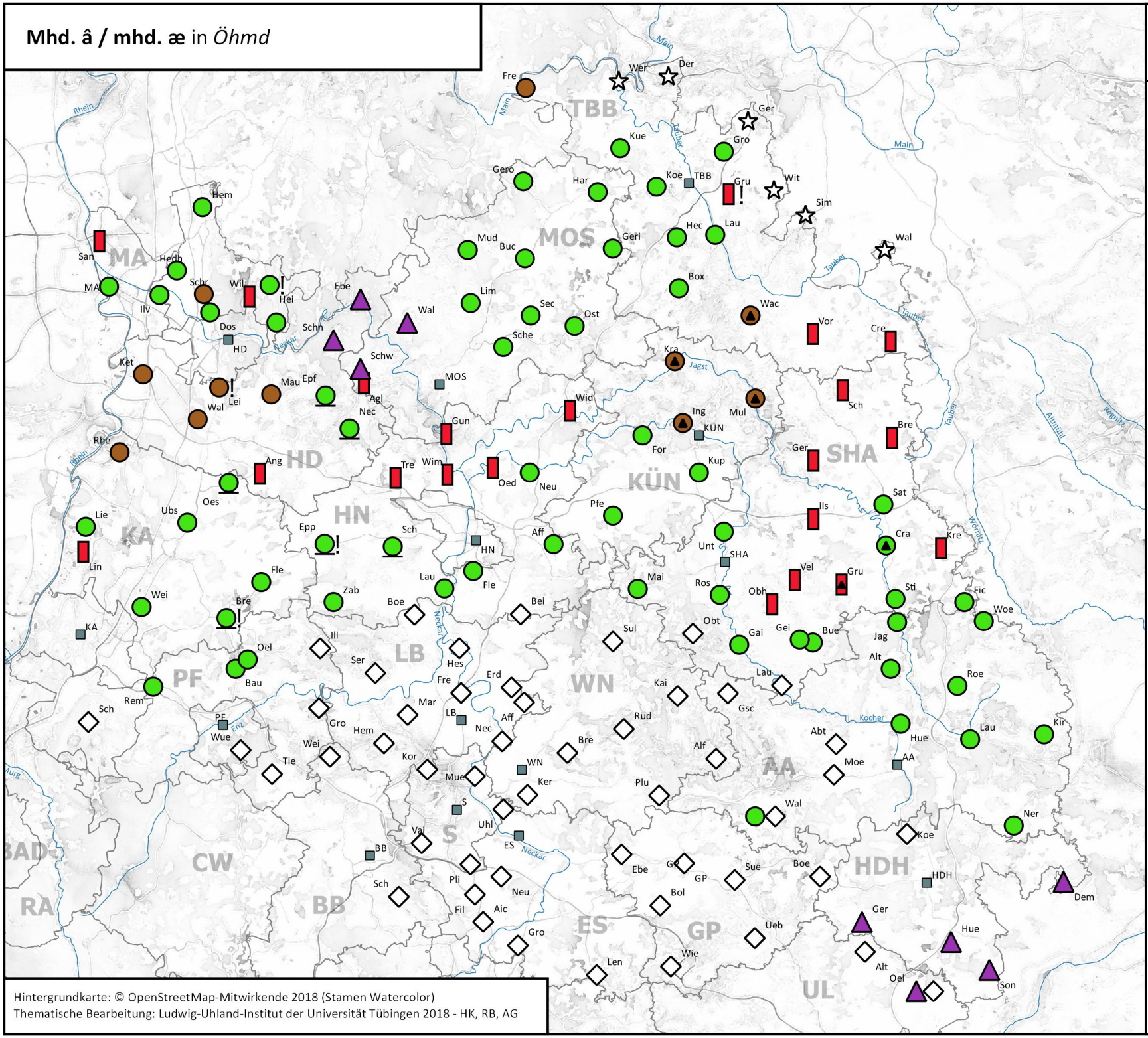

Legende

mhd. â

- Ååmd, Ååmäd [o̜md, o̜mәd]
- Åämäd [o̜әmәd]
- Aumäd [aomәd]
- Oomäd [o̜mәd]
- Ooumäd [o̜umәd]
- Ooämäd [o̜әmәd]
- Uumäd [u̜mәd]
- Uuämäd [u̜әmәd]

mhd. æ

- Eemd, Eemäd [e̜md, e̜mәd]

- anderes Wort: Grummet

- Kreisstadt
- ! Siehe Kommentar

Hintergrundkarte: © OpenStreetMap-Mitwirkende 2018 (Stamen Watercolor)
Thematische Bearbeitung: Ludwig-Uhland-Institut der Universität Tübingen 2018 - HK, RB, AG

Mhd. æ (Normalfall) in *später*

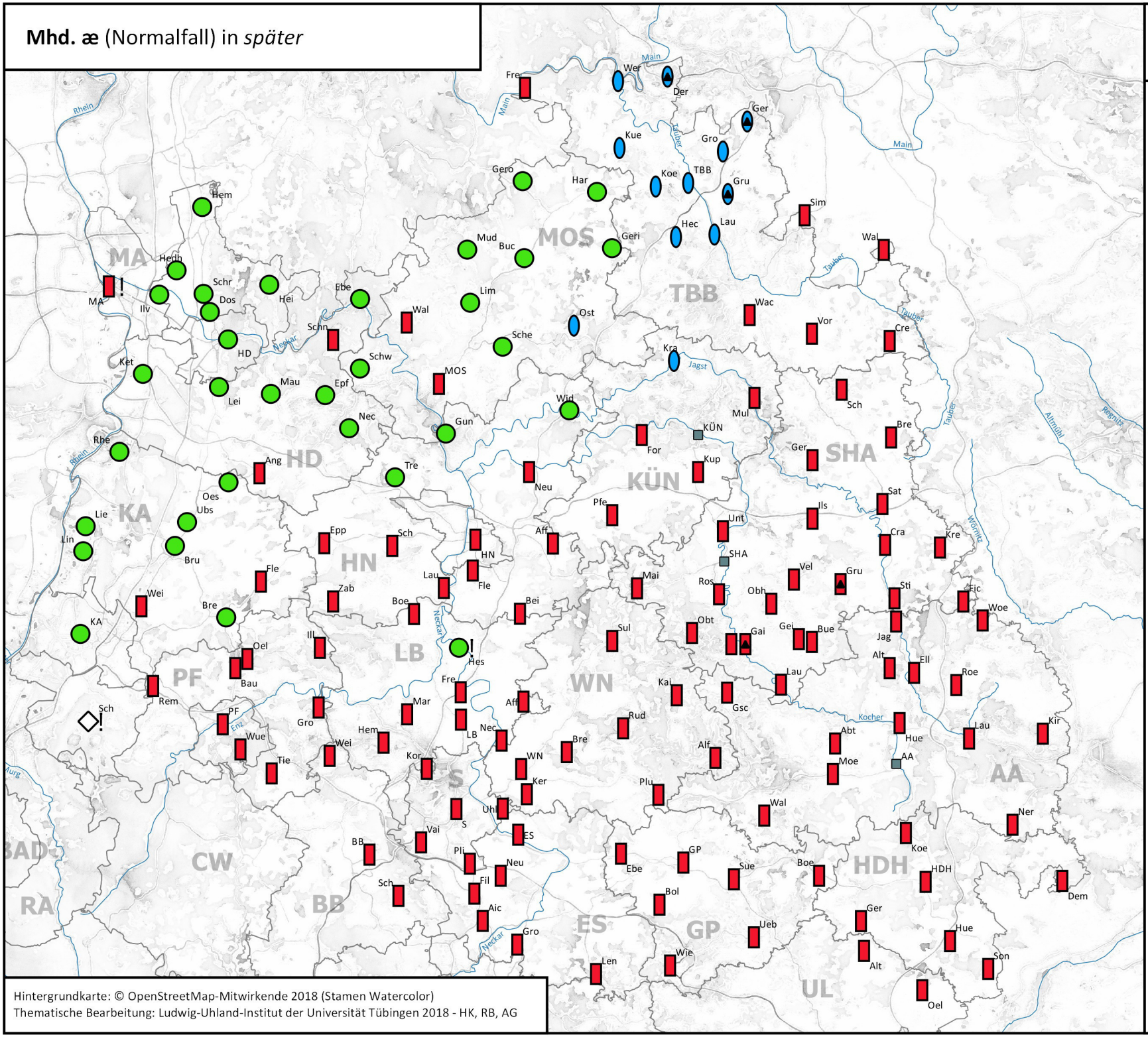

Karten-Nr. I/11.1.1
Fragebuch-Nr. 22.10

Legende

- spääter [šbḗdər]
- spääater [šbḗədər]
- speeter [šbḗdər]
- spööter [šbṓdər]
- spööater [šbṓədər]
- spooter [šbṓdər]

- Kreisstadt
- ! Siehe Kommentar

Hintergrundkarte: © OpenStreetMap-Mitwirkende 2018 (Stamen Watercolor)
Thematische Bearbeitung: Ludwig-Uhland-Institut der Universität Tübingen 2018 - HK, RB, AG

Mhd. æ (Normalfall) in *Schäfer*

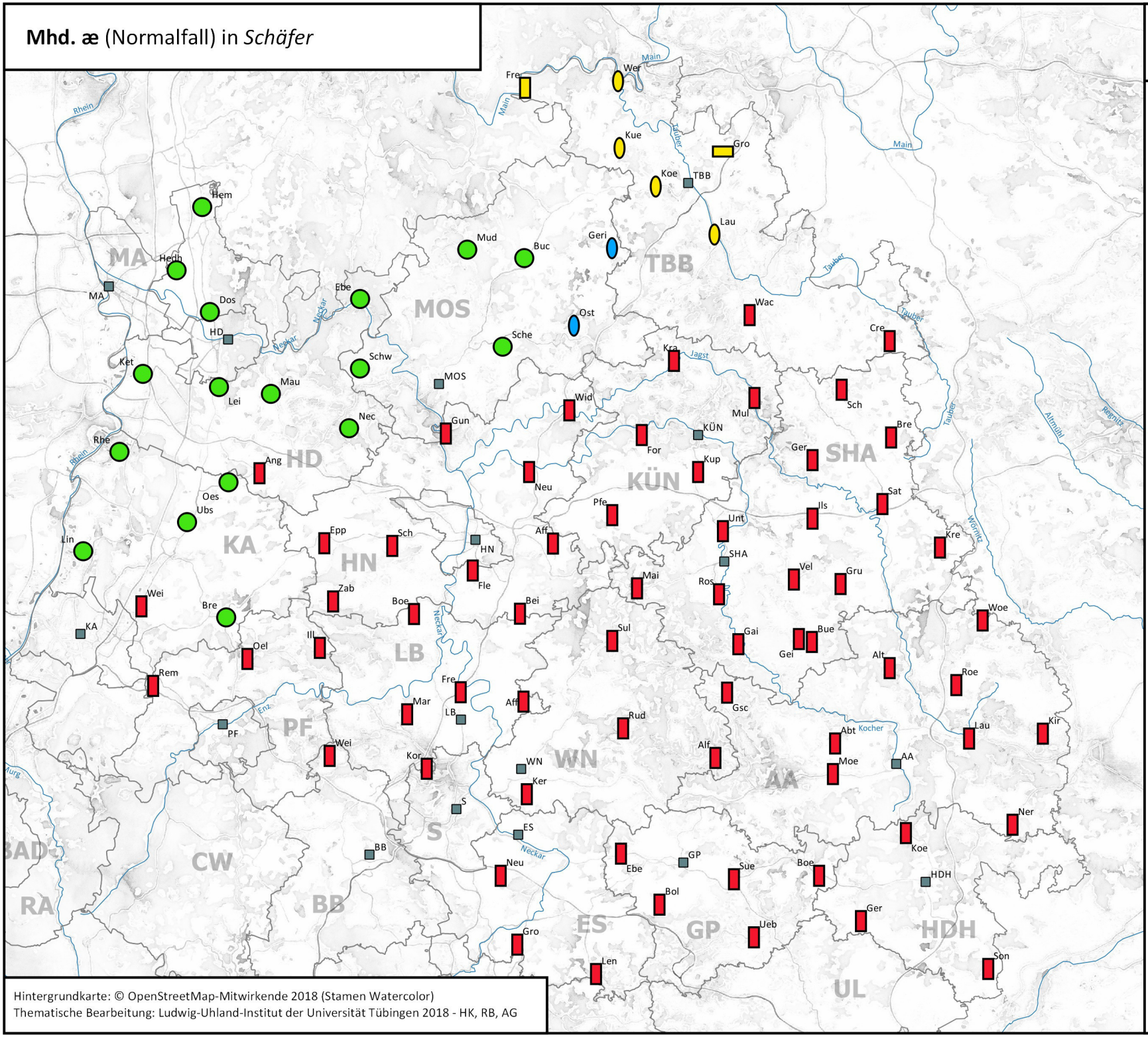

Karten-Nr. I/11.1.2
Fragebuch-Nr. 4.8

Legende

- Schafer [šăvər]
- Schäfer [šę̆vər]
- Schääfer [šę̆vər]
- Schöfer [šǫ̆vər]
- Schööfer [šǫ̃vər]
- Scheefer [šę̆vər]

Kreisstadt

Hintergrundkarte: © OpenStreetMap-Mitwirkende 2018 (Stamen Watercolor)
Thematische Bearbeitung: Ludwig-Uhland-Institut der Universität Tübingen 2018 - HK, RB, AG

Keine Belege bei den Kurzaufnahmen.

Mhd. æ (Normalfall) in *Sträßlein* (Sg.)

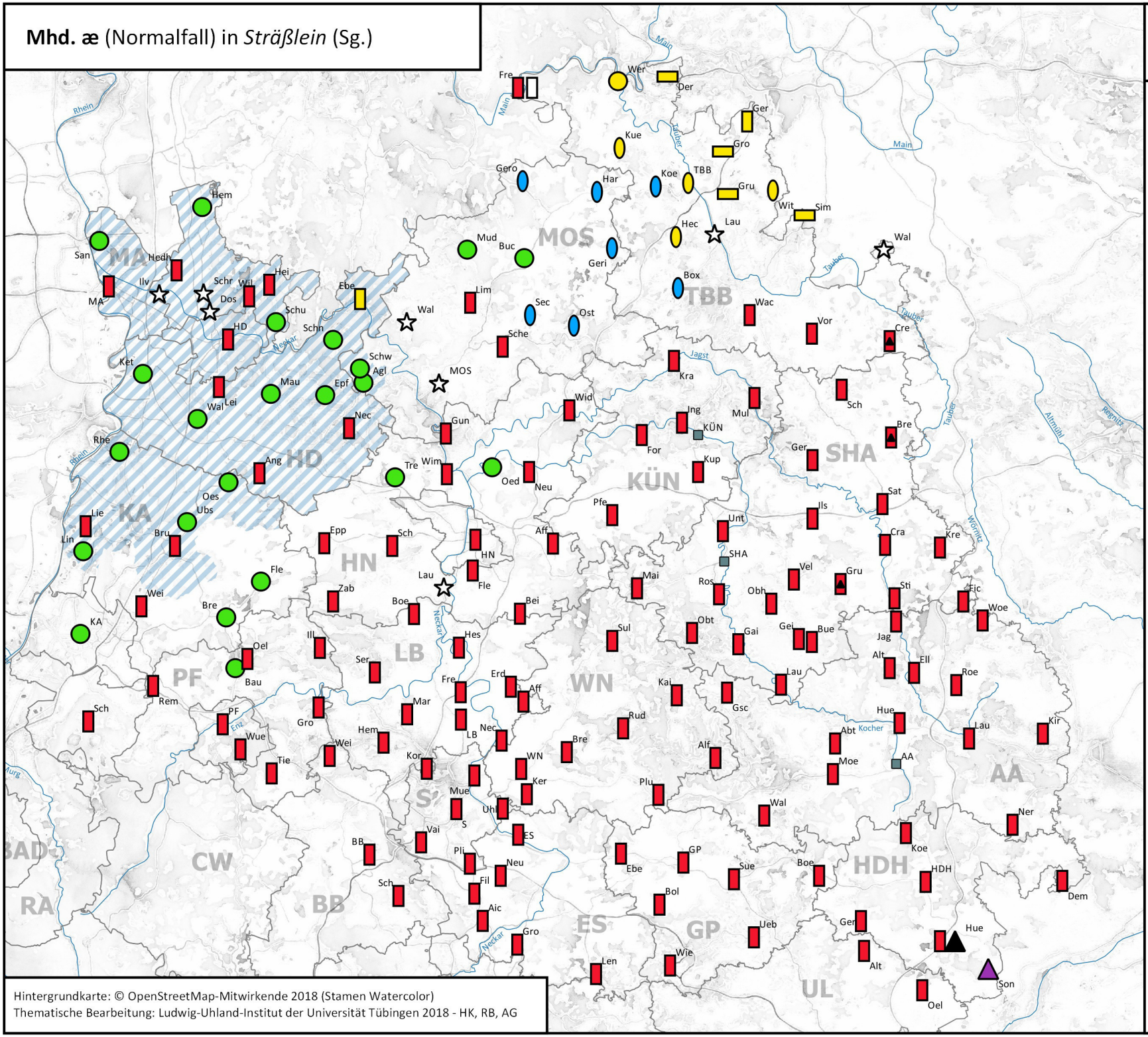

Hintergrundkarte: © OpenStreetMap-Mitwirkende 2018 (Stamen Watercolor)
Thematische Bearbeitung: Ludwig-Uhland-Institut der Universität Tübingen 2018 - HK, RB, AG

Karten-Nr. I/11.2
Fragebuch-Nr. 13.19

Legende

- Strasslä [šdrăslə]
- Strässl(ä) [šdrɛ̆sl(ə)]
- Sträääßlä [šdrɛ̄ɛslə]
- Sträääaßlä [šdrɛ̄ɐslə]
- Stresslä [šdrɛ̆slə]
- Streeßlä [šdrēslə]
- Strösslä [šdrɔ̆slə]
- Ströößlä [šdrɔ̄slə]
- Straaeßlä [šdrāęslə]
- anderes Wort: Gässlein
- Typ Sträßl
- Kreisstadt

Mhd. æ vor Nasal in *Späne*

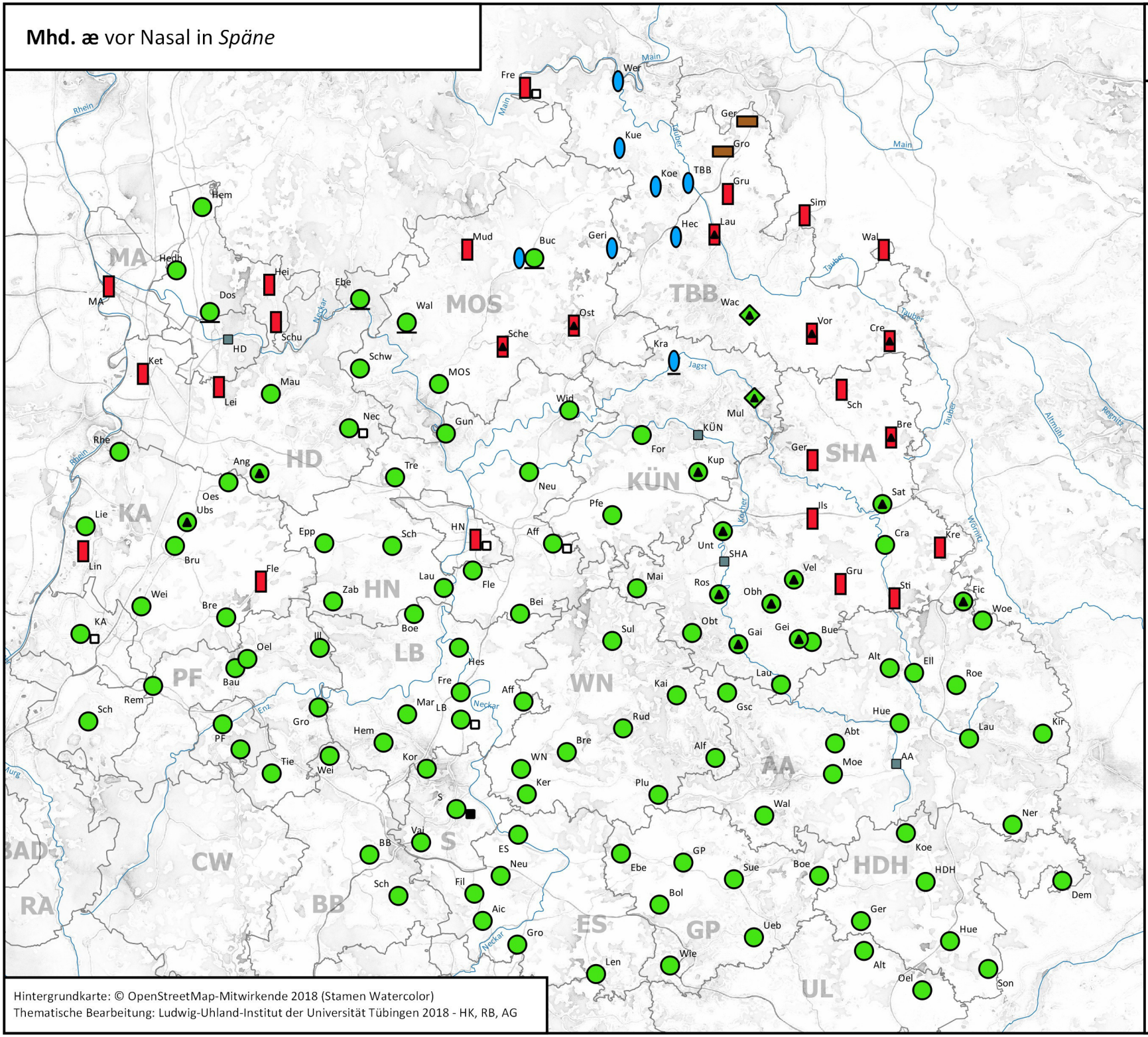

Karten-Nr. I/11.3
Fragebuch-Nr. 14.80

Legende

- Spaa [šbā]
- Spää [šbę̄]
- Spääa [šbę̄ə]
- Spään [šbę̄n]
- Spiiä [šbī̯ə]
- Speeä [šbē̯ə]
- Spee [šbē]
- Speei [šbē̯ⁱ]
- Speen [šbēn]
- Speenä [šbēnə̯]
- Spöö [šbǿ̄]
- Spööi [šbǿ̄ⁱ]

- Kreisstadt

Hintergrundkarte: © OpenStreetMap-Mitwirkende 2018 (Stamen Watercolor)
Thematische Bearbeitung: Ludwig-Uhland-Institut der Universität Tübingen 2018 - HK, RB, AG

Mhd. æ vor Nasal (Sonderfall) in *Montag*

Karten-Nr. I/11.4
Fragebuch-Nr. 22.17

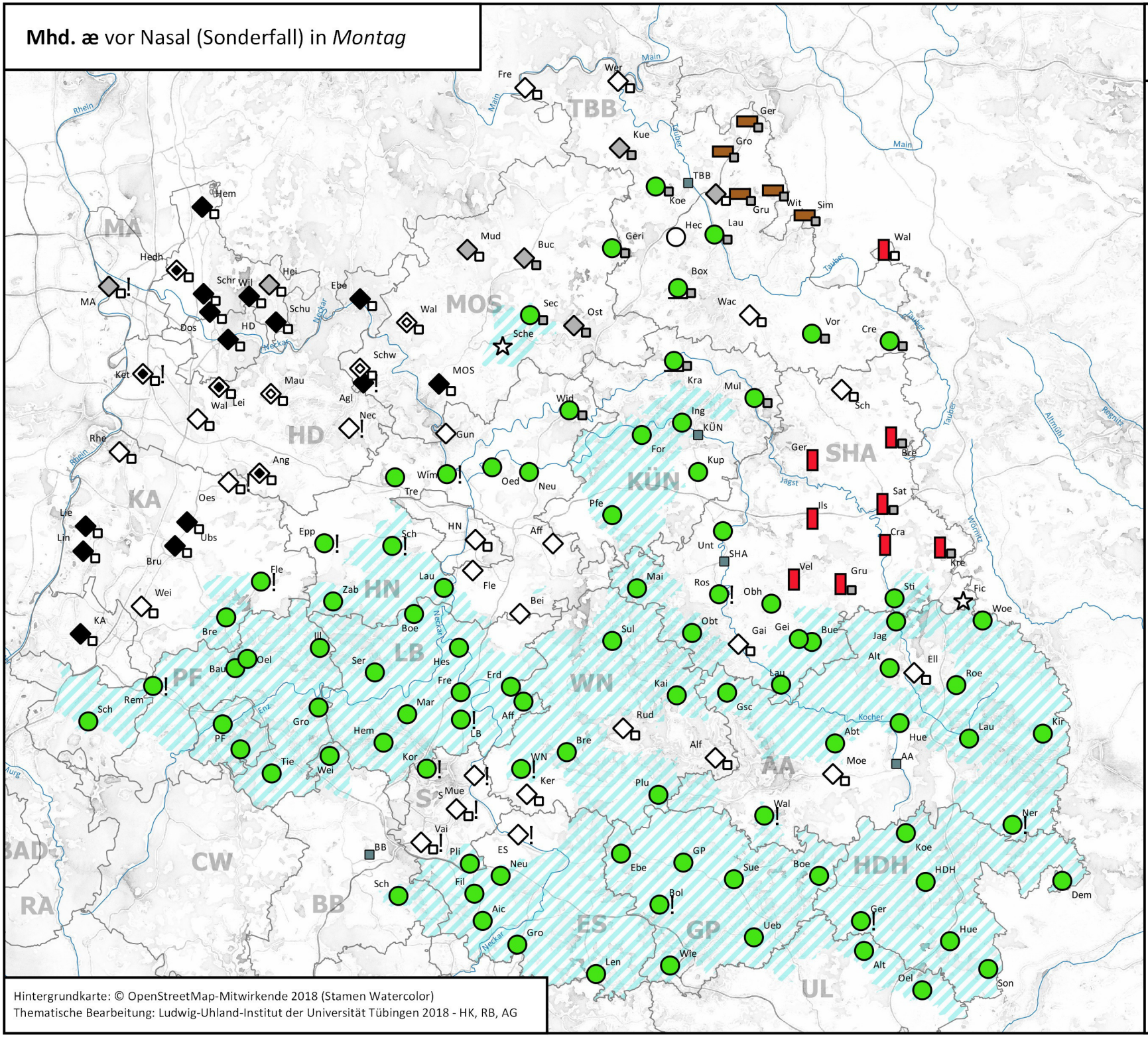

Legende

Typus 'Maentig', 'Maentag'

- Mendich [mẹndjχ]
- Meendig, -ch [mẹ̄ndjg, -χ]
- Meendi [mẹ̄ndj]
- Meeindi [mẹ̄'ndj]
- Määndig, -ch [mẹ̈ndjg, -χ]
- Määndi [mẹ̈ndj]
- Määndooch [mẹ̈ndǭχ]
- Maandi, Maandä [māndj, māndə]

Typus 'Montig', 'Montag'

- Mondich [mọndiχ]
- Moondich [mọ̄ndiχ]
- Mondaag [mọndāg]
- Moondaag, [mọ̄ndāg]
- Mååndaag [mọ̊ndāg]
- Moondi [mọ̄ndj]
- Mundaag [mundāg]
- Muundaag [mūndāg]

☆ einzelne Belege: Siehe Kommentar

n-Ausfall

■ Kreisstadt

! Siehe Kommentar

Hintergrundkarte: © OpenStreetMap-Mitwirkende 2018 (Stamen Watercolor)
Thematische Bearbeitung: Ludwig-Uhland-Institut der Universität Tübingen 2018 - HK, RB, AG

Mhd. æ in *Käse*

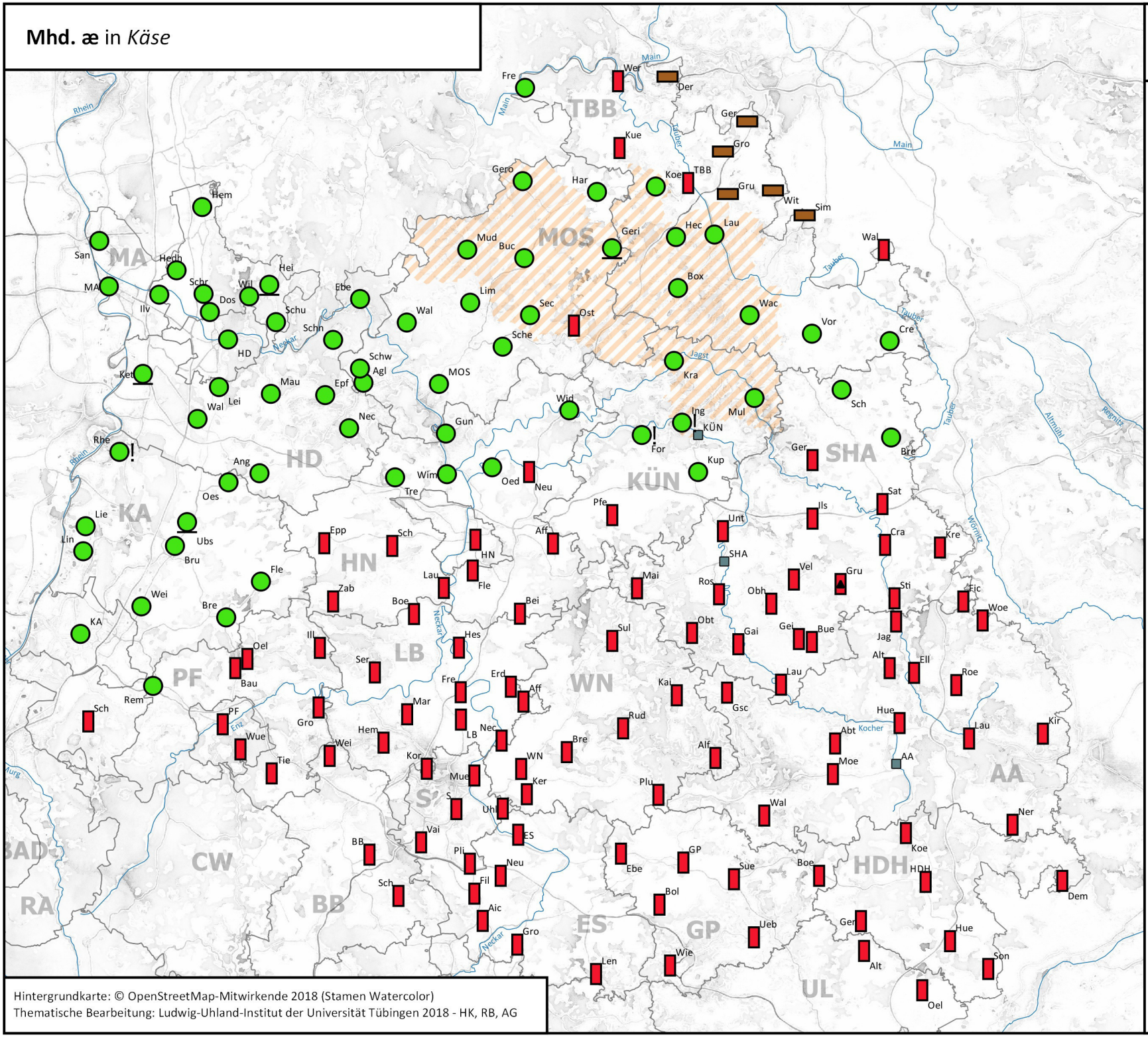

Karten-Nr. I/11.5
Fragebuch-Nr. 3.10

Legende

- Kaas [ghās]
- Kääs [ghę̄s]
- Kääas [ghę̄əs]
- Kees [ghēs]
- Kee^{i}s [ghē^{i}s]
- -s zu -sch [-š]

- Kreisstadt
- ! Siehe Kommentar

Hintergrundkarte: © OpenStreetMap-Mitwirkende 2018 (Stamen Watercolor)
Thematische Bearbeitung: Ludwig-Uhland-Institut der Universität Tübingen 2018 - HK, RB, AG

Mhd. æ (Sonderfall) in *mähen*

Karten-Nr. I/11.6
Fragebuch-Nr. 9.5

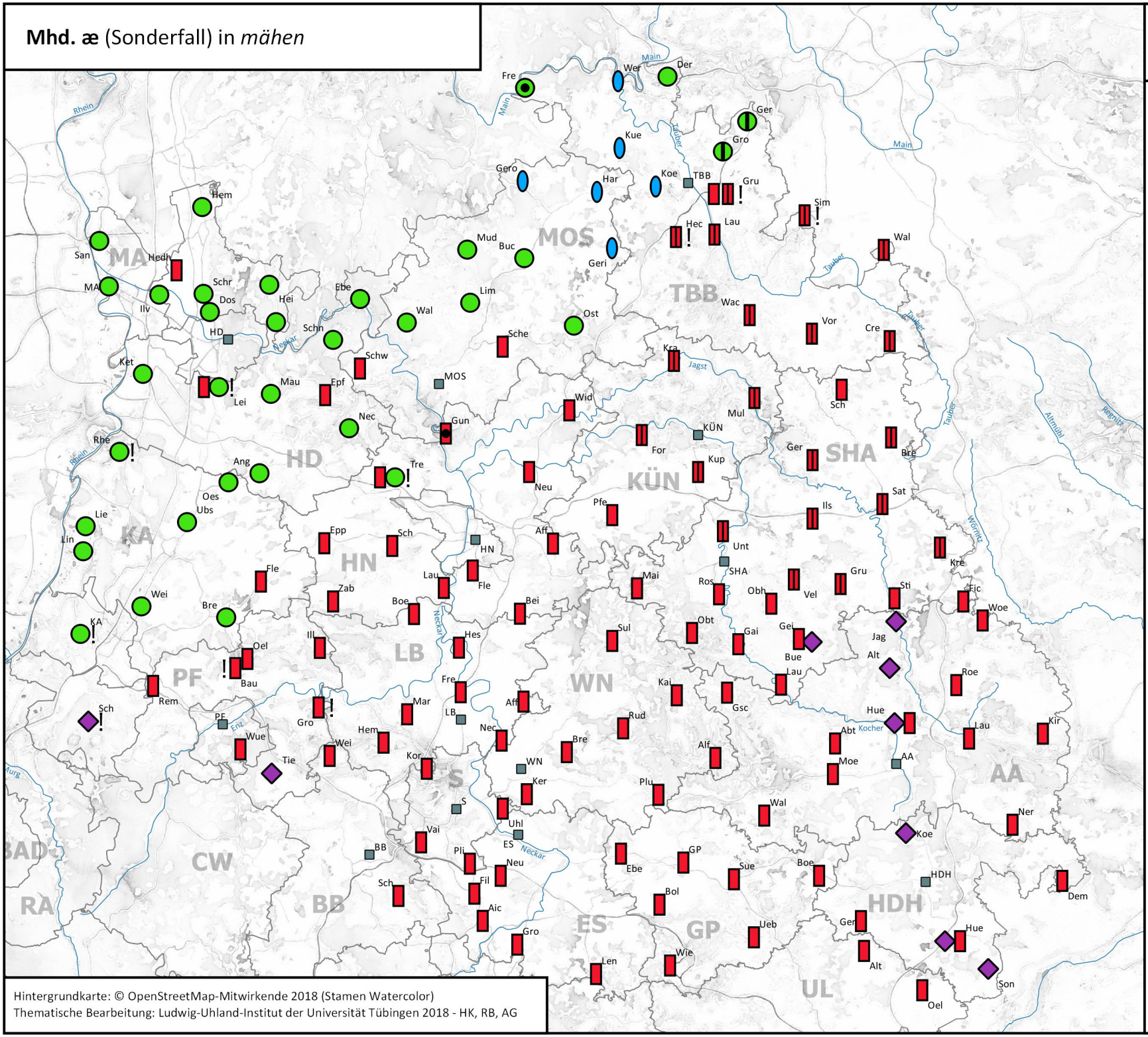

Legende

- määa [mɛ̝ɐ̯]
- määwä [mɛ̝wə]
- määjä [mɛ̝i̯ə]
- meeä [mɛ̝ɐ̯]
- meejä [mɛ̝i̯ə]
- meewä [mɛ̝wə]
- mööä [mœ̝ɐ̯]
- maajä [mɑi̯ə]

Kreisstadt

! Siehe Kommentar

Hintergrundkarte: © OpenStreetMap-Mitwirkende 2018 (Stamen Watercolor)
Thematische Bearbeitung: Ludwig-Uhland-Institut der Universität Tübingen 2018 - HK, RB, AG

Mhd. æ (Sonderfall) in *näher*

Karten-Nr. I/11.7
Fragebuch-Nr. 35.26

Legende

- nääar [nę̄ər]
- näädär [nę̄dər]
- näächär [nę̄χər]
- gnääbär, -w- [gnę̄bər, gnę̄wər]
- neeär [nę̄ər]
- neechär [nę̄χər]
- nööär [nǭər]
- nooär [nǭər]
- g- im Anlaut

- Kreisstadt
- ! Siehe Kommentar

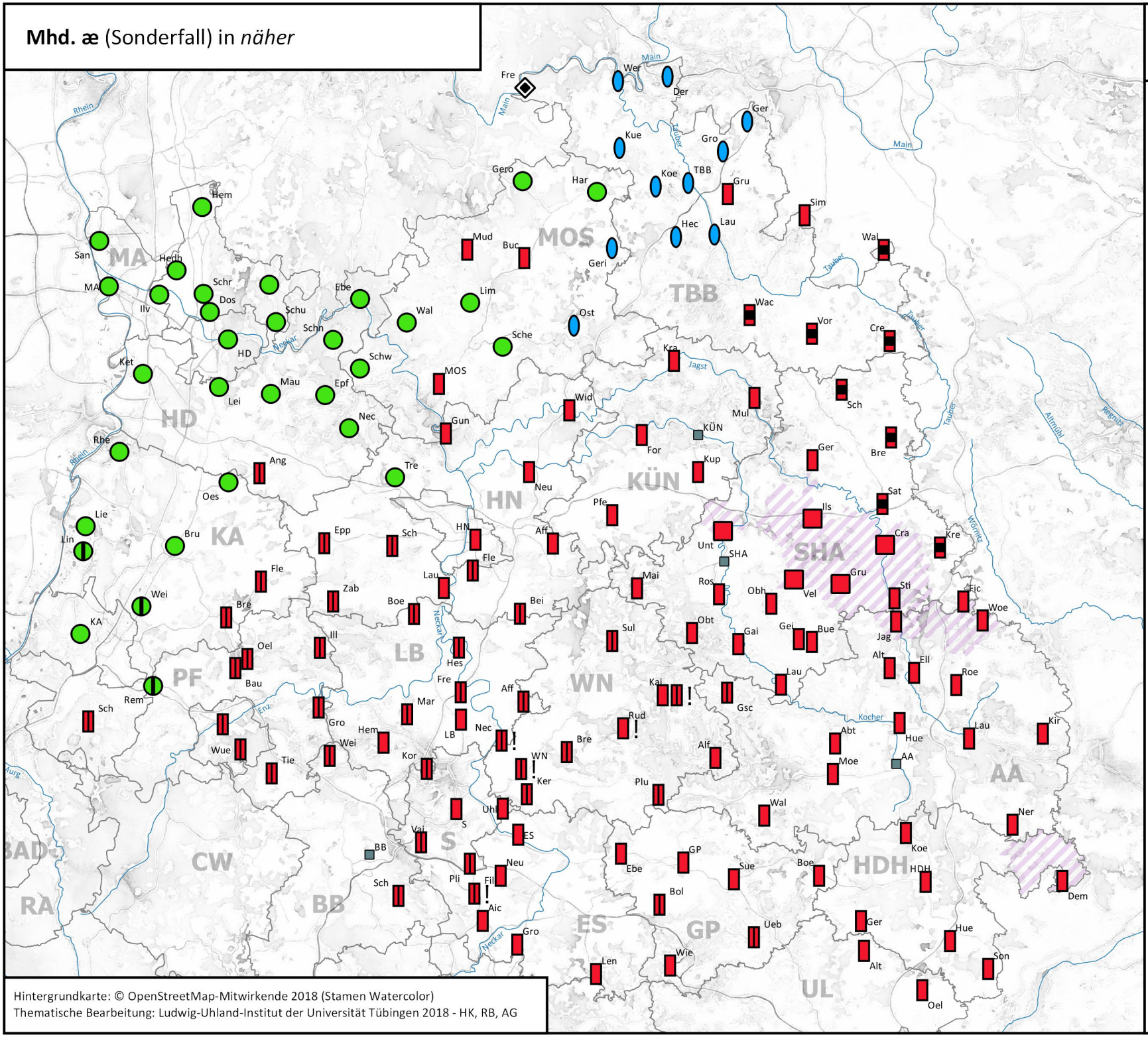

Hintergrundkarte: © OpenStreetMap-Mitwirkende 2018 (Stamen Watercolor)
Thematische Bearbeitung: Ludwig-Uhland-Institut der Universität Tübingen 2018 - HK, RB, AG

Mhd. æ / mhd. â in *spät*

Karten-Nr. I/11.8
Fragebuch-Nr. 22.10

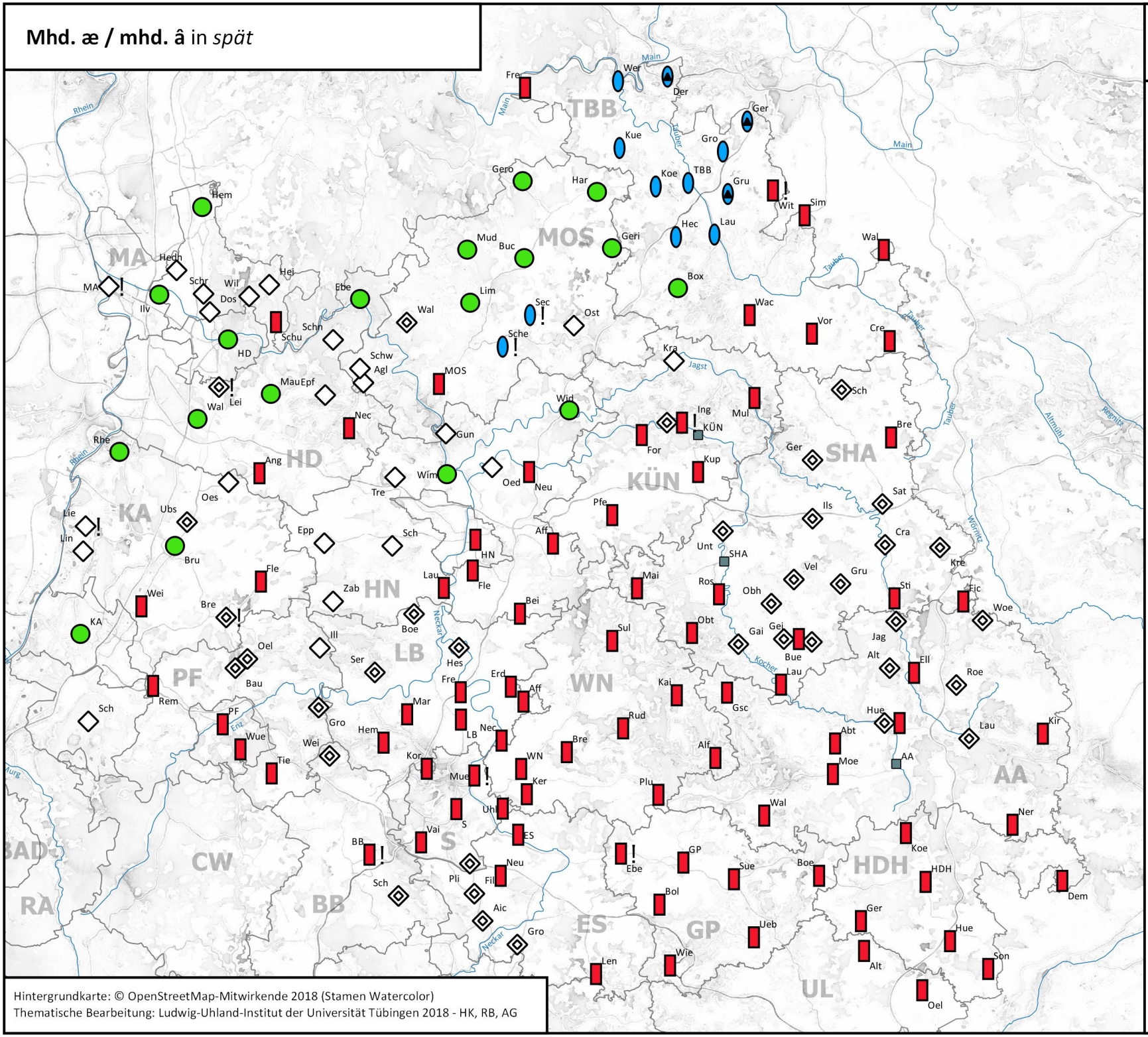

Legende

mhd. æ

- spääät [šbę̄d]
- speet [šbę̄d]
- spööt [šbǭ̄d]
- spööät [šbō̄əd]

mhd. â

- spoot [šbǭ̄d]
- spåât [šbǭ̄d]

Kreisstadt

! Siehe Kommentar

Hintergrundkarte: © OpenStreetMap-Mitwirkende 2018 (Stamen Watercolor)
Thematische Bearbeitung: Ludwig-Uhland-Institut der Universität Tübingen 2018 - HK, RB, AG

Mhd. ê (Normalfall) in *Schnee*

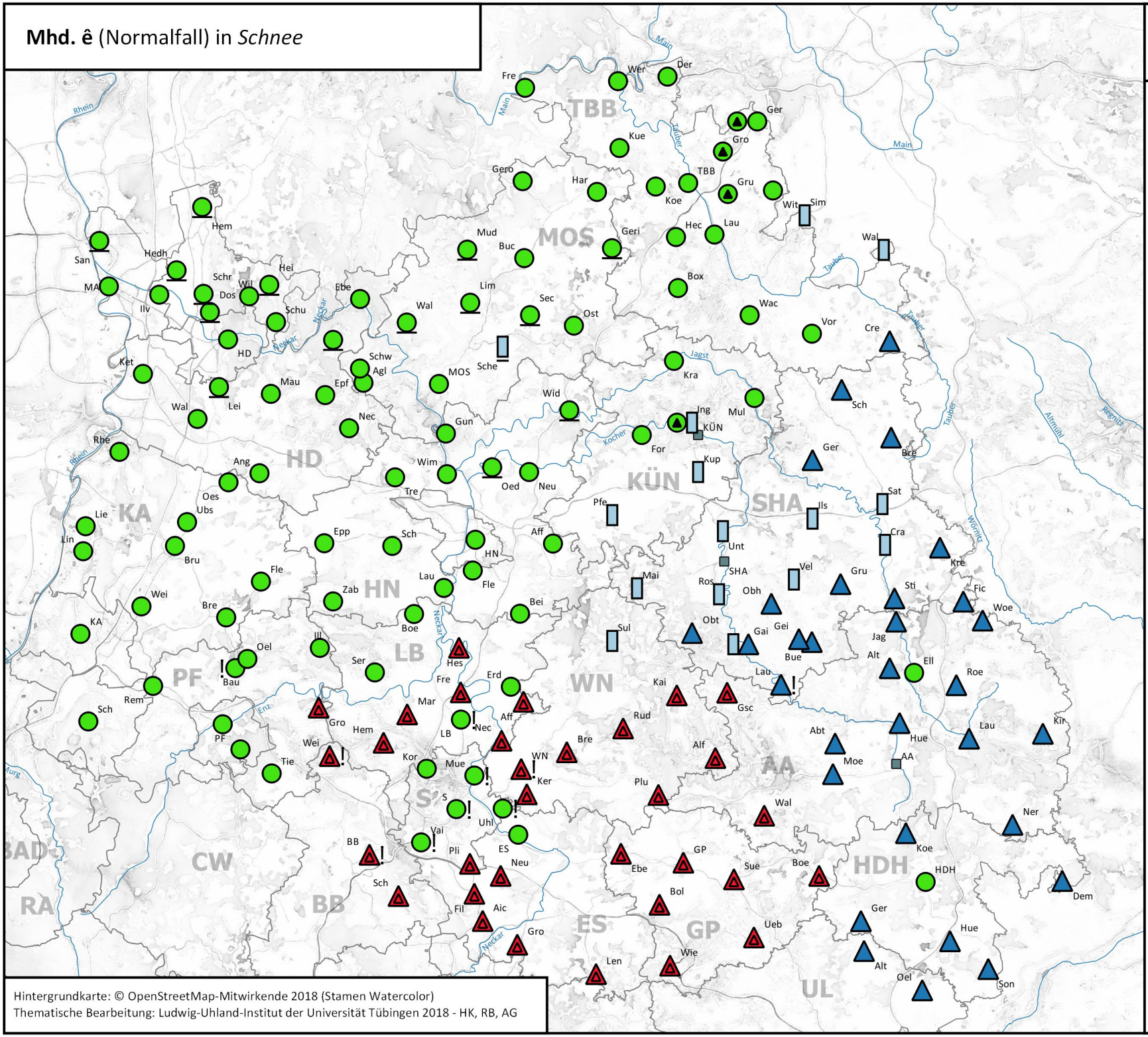

Karten-Nr. I/12.1
Fragebuch-Nr. 21.32

Legende

- Schnää [šnę̄]
- Schnääi [šnę̄ⁱ]
- Schnee [šnē]
- Schneei [šnēⁱ]
- Schnae [šnaę̄]
- Schnääa [šnę̄ə]
- Schneeä [šnēə]

- Kreisstadt
- ! Siehe Kommentar

Hintergrundkarte: © OpenStreetMap-Mitwirkende 2018 (Stamen Watercolor)
Thematische Bearbeitung: Ludwig-Uhland-Institut der Universität Tübingen 2018 - HK, RB, AG

Mhd. î (Normalfall) in *reiten*

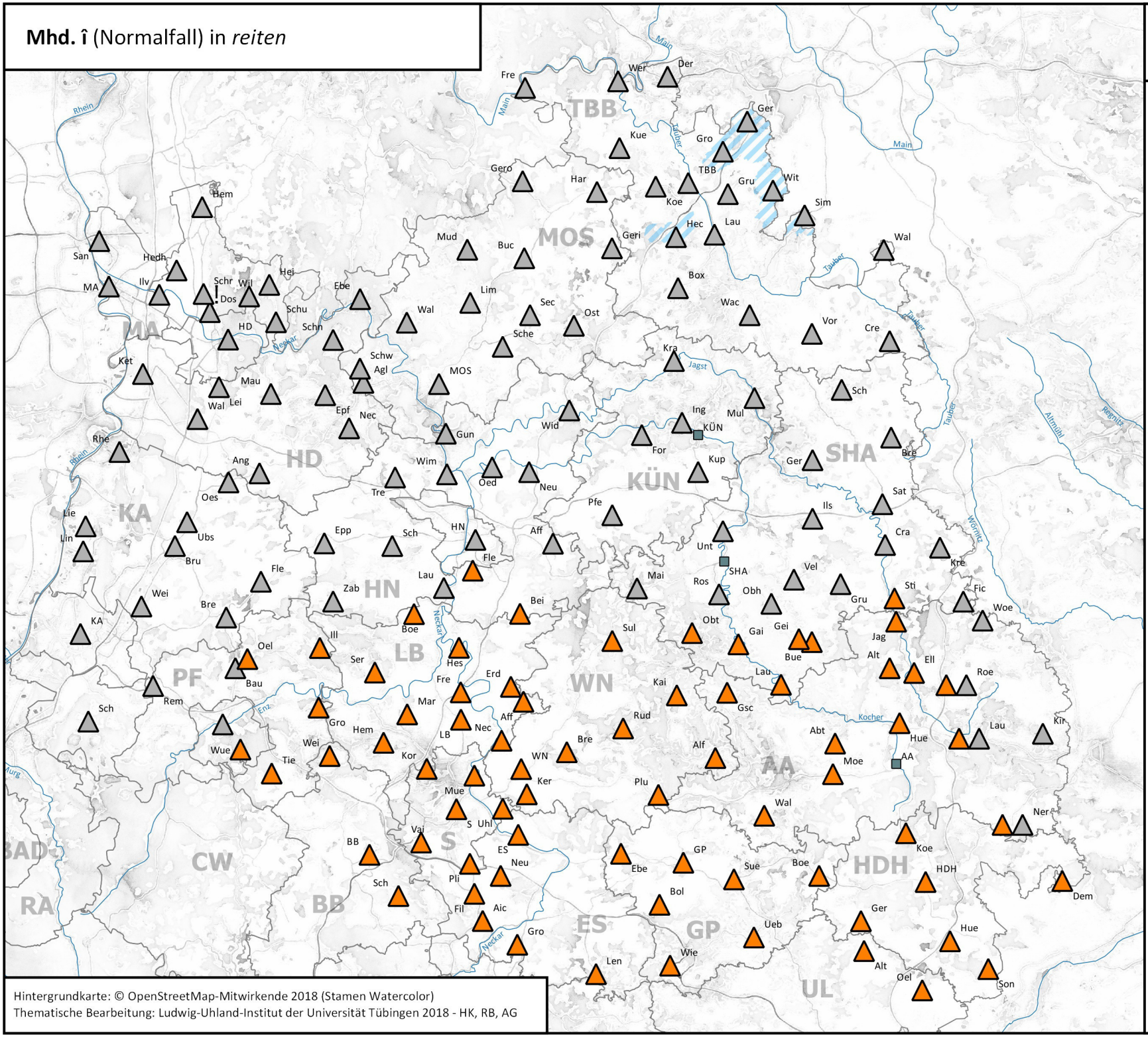

Hintergrundkarte: © OpenStreetMap-Mitwirkende 2018 (Stamen Watercolor)
Thematische Bearbeitung: Ludwig-Uhland-Institut der Universität Tübingen 2018 - HK, RB, AG

Karten-Nr. I/13.1
Fragebuch-Nr. 7.7

Legende

- raitä [raẹdə]
- reitä [rẹidə, rəidə]
- Ausfall der Infinitiv-Endung
- Kreisstadt
- ! Siehe Kommentar

Mhd. î vor Nasal in *Wein*

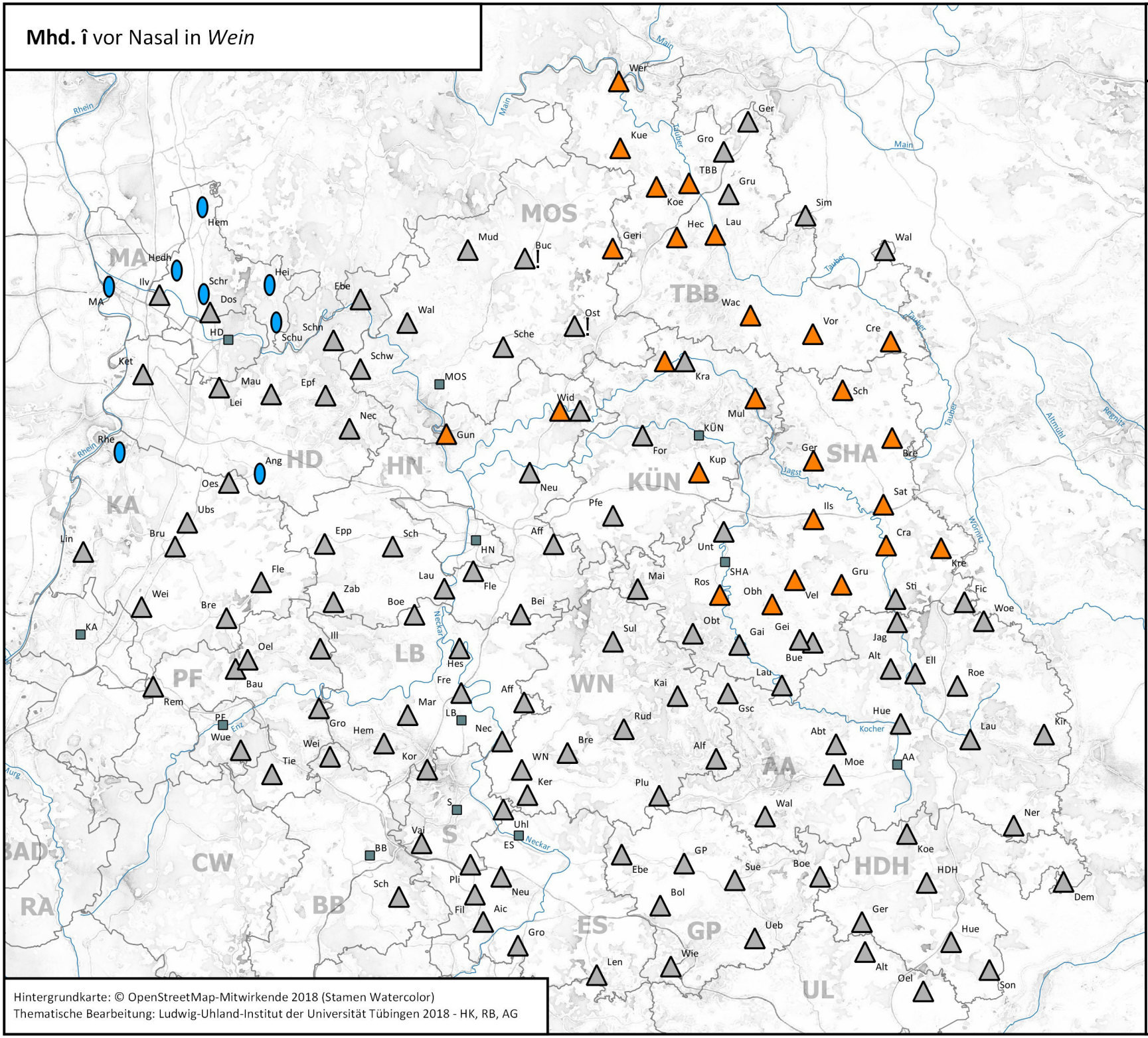

Karten-Nr. I/13.2
Fragebuch-Nr. 16.5

Legende

- Wai [waę, wãe]
- Wei [węi, wəi]
- Woi [woę]
- Kreisstadt
- ! Siehe Kommentar

Hintergrundkarte: © OpenStreetMap-Mitwirkende 2018 (Stamen Watercolor)
Thematische Bearbeitung: Ludwig-Uhland-Institut der Universität Tübingen 2018 - HK, RB, AG

Bei Kurzaufnahmen nur Spontanbelege.

Mhd. ô (Normalfall) in *groß, hoch*

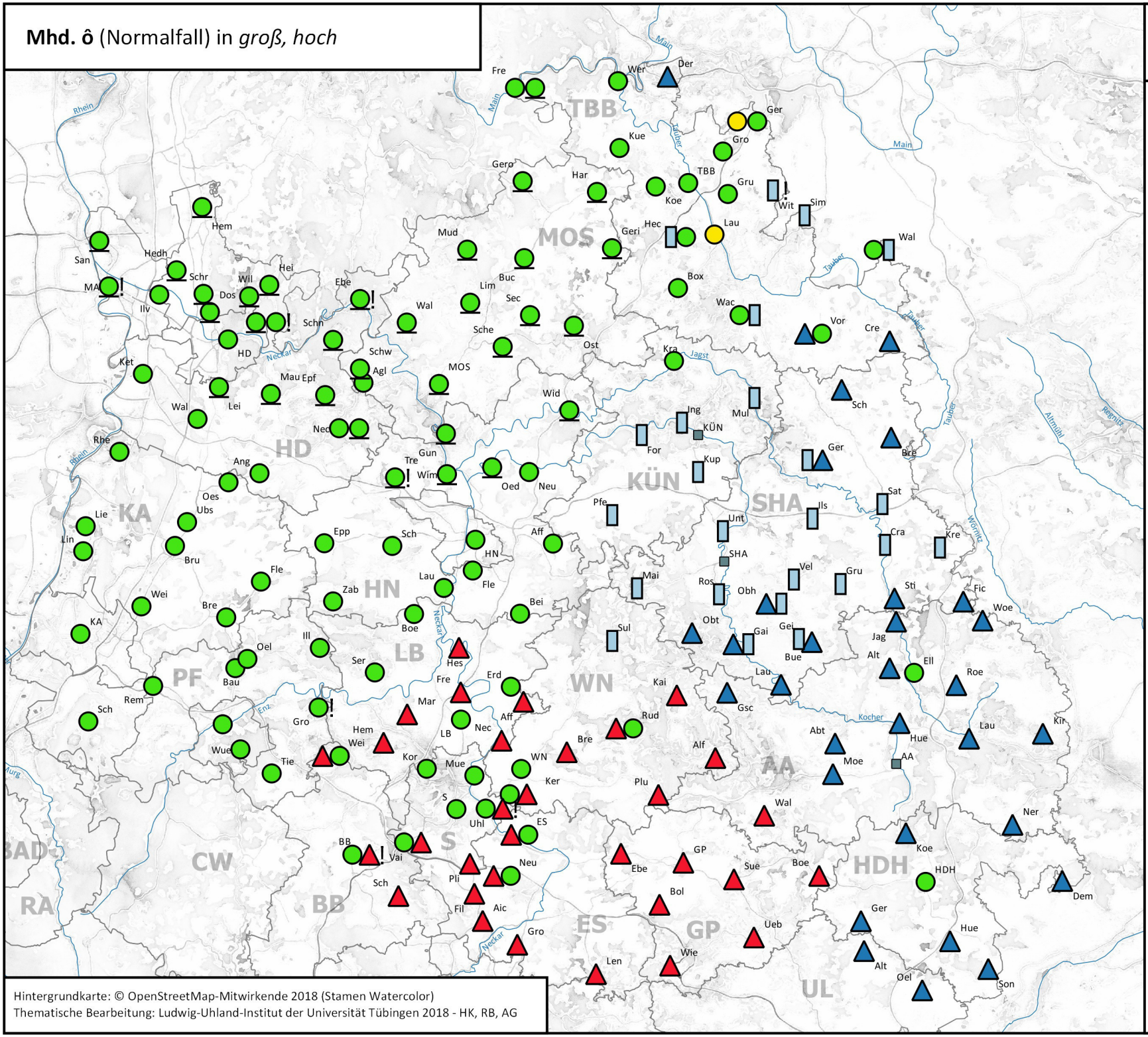

Hintergrundkarte: © OpenStreetMap-Mitwirkende 2018 (Stamen Watercolor)
Thematische Bearbeitung: Ludwig-Uhland-Institut der Universität Tübingen 2018 - HK, RB, AG

Karten-Nr. I/14.1.1
Fragebuch-Nr. 28.46, 19.58

Bei zwei Symbolen: links: ***groß***, rechts: ***hoch***

Legende

- gråå̆ß, håå̆ch [grǭs, hǭx]
- groß [grǭs]
- grooß, hooch [grǭs, hǭx]
- groouß, hoouch [grǭus, hǭux]
- graoß, haoch [graǫs, haǫx]
- gråå̆äß, håå̆äch [grǭ̆ās, hǭ̆āx]

- Kreisstadt
- ! Siehe Kommentar

Mhd. ô in *Ostern*

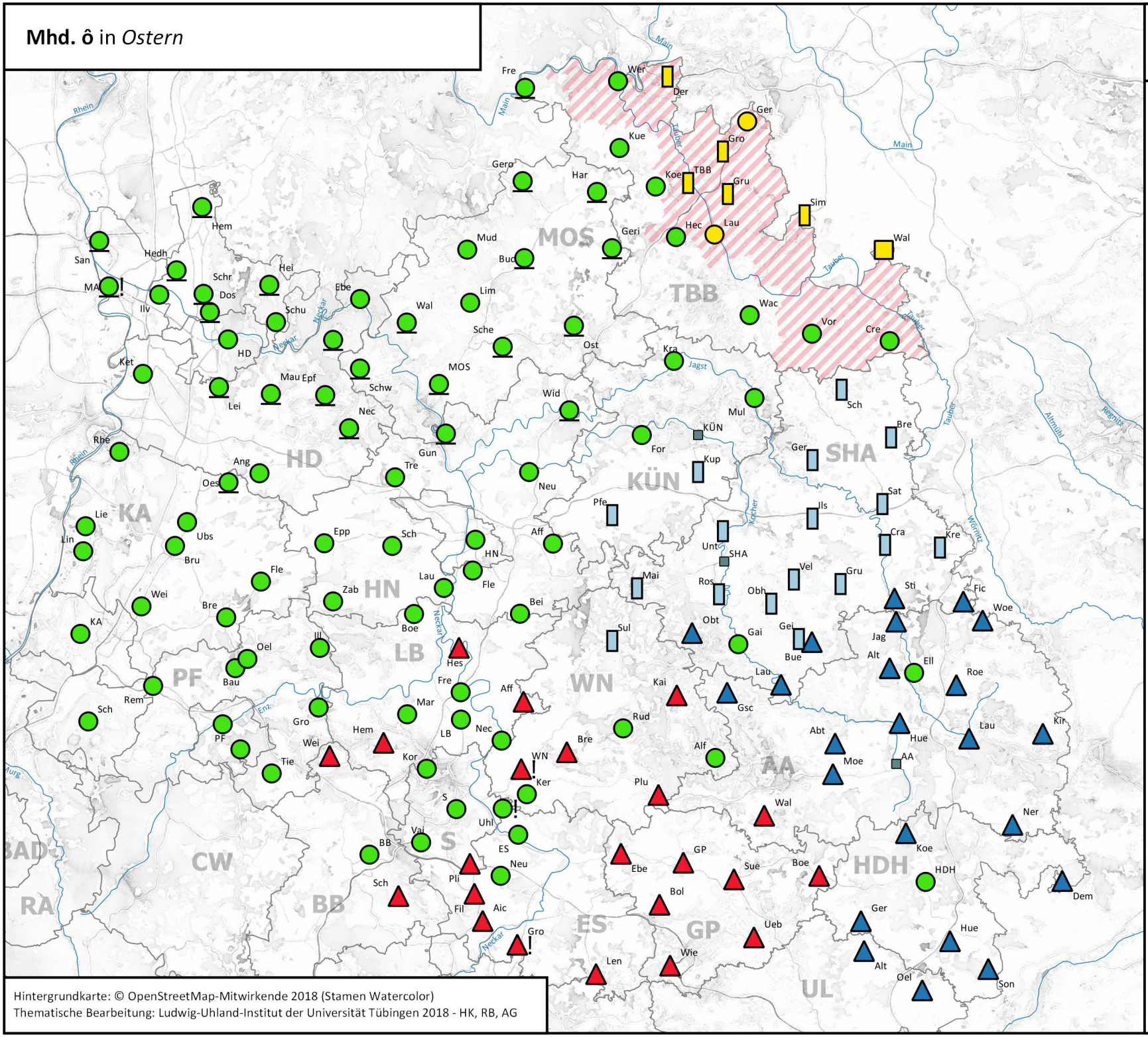

Karten-Nr. I/14.1.2
Fragebuch-Nr. 22.54

Legende

- Asdere [asdərə]
- Åstere(n) [ǫ̊šdərə(n)]
- Ååstere(n) [ǫ̊šdərə(n)]
- Ostere(n) [ǫ̊šdərə(n)]
- Oostere(n) [ǫ̊šdərə(n)]
- Ooustere(n) [ōušdərə(n)]
- Aost(e)re [aǫšd(ə)rə]
- Oastere(n) [ǫ̊əšdərə(n)]
- mit -st- [-sd-]

- Kreisstadt
- ! Siehe Kommentar

Hintergrundkarte: © OpenStreetMap-Mitwirkende 2018 (Stamen Watercolor)
Thematische Bearbeitung: Ludwig-Uhland-Institut der Universität Tübingen 2018 - HK, RB, AG

Mhd. ô vor Nasal in *Lohn*

Karten-Nr. I/14.2
Fragebuch-Nr. 19.24

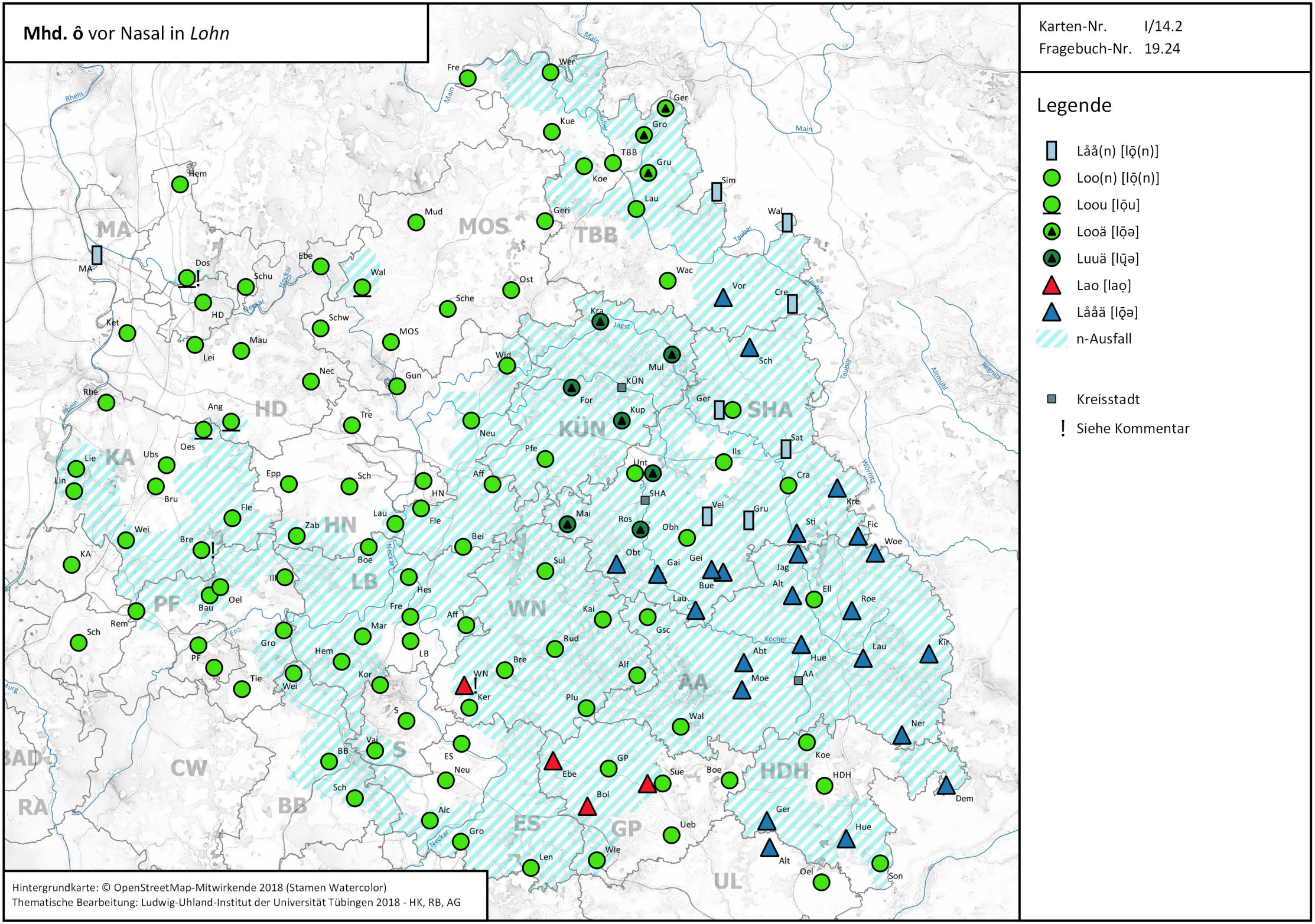

Mhd. œ (Normalfall) in *Flöhe*

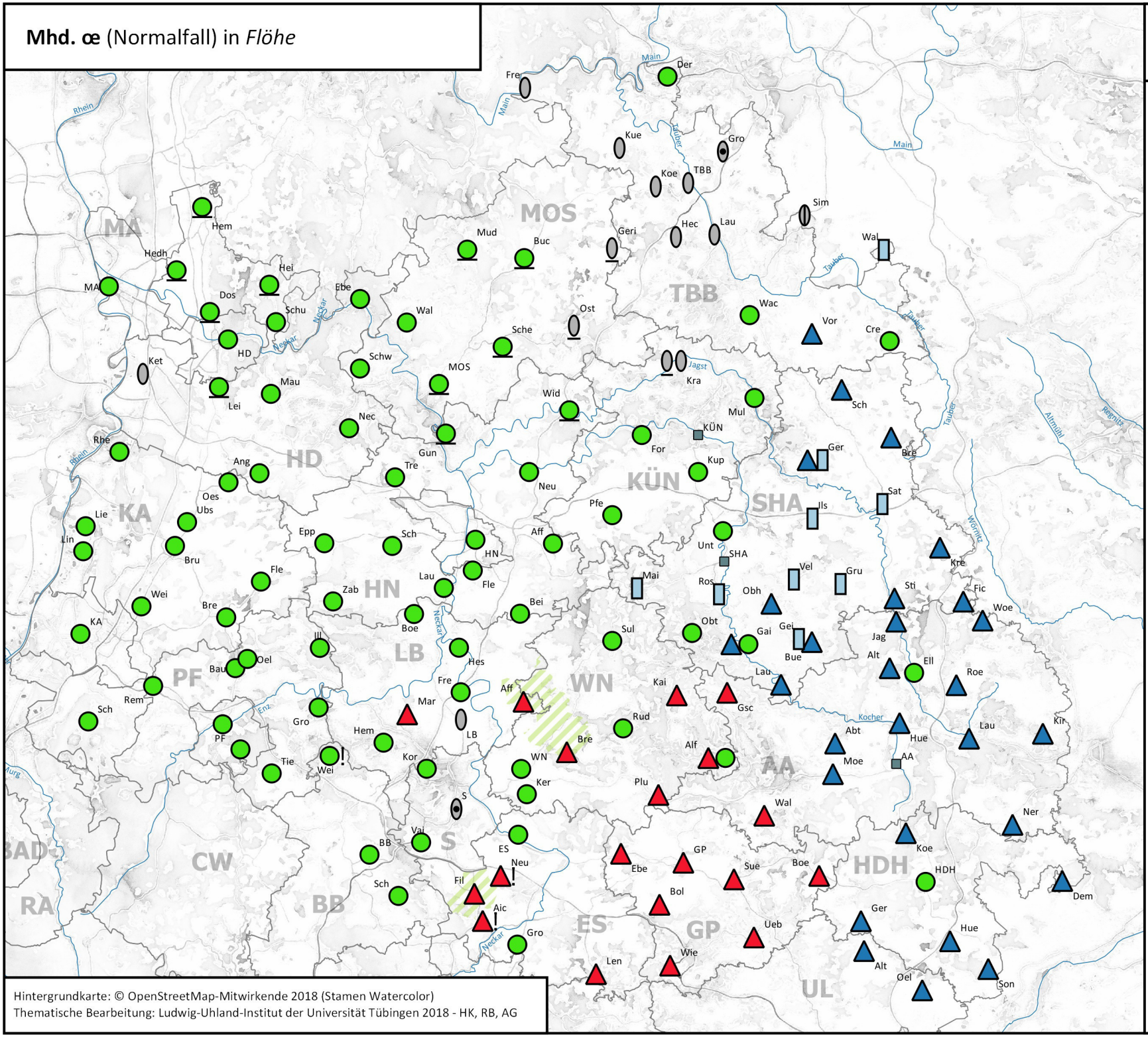

Karten-Nr. I/15.1
Fragebuch-Nr. 20.5

Legende

- Flää [vlę̄]
- Flääa [vlę̄ə]
- Flae [vlaẹ]
- Flee [vlē]
- Flee^{i} [vlę̄^{i}]
- Flöö [vlǭ]
- Flöö [vlǭ]
- Flöö^{i} [vlǭ^{i}]
- Flöö-e [vlǭẹ̄]
- -ch [-χ] im Auslaut

- Kreisstadt
- ! Siehe Kommentar

Hintergrundkarte: © OpenStreetMap-Mitwirkende 2018 (Stamen Watercolor)
Thematische Bearbeitung: Ludwig-Uhland-Institut der Universität Tübingen 2018 - HK, RB, AG

Mhd. œ in *größer*

Karten-Nr. I/15.2
Fragebuch-Nr. 28.46

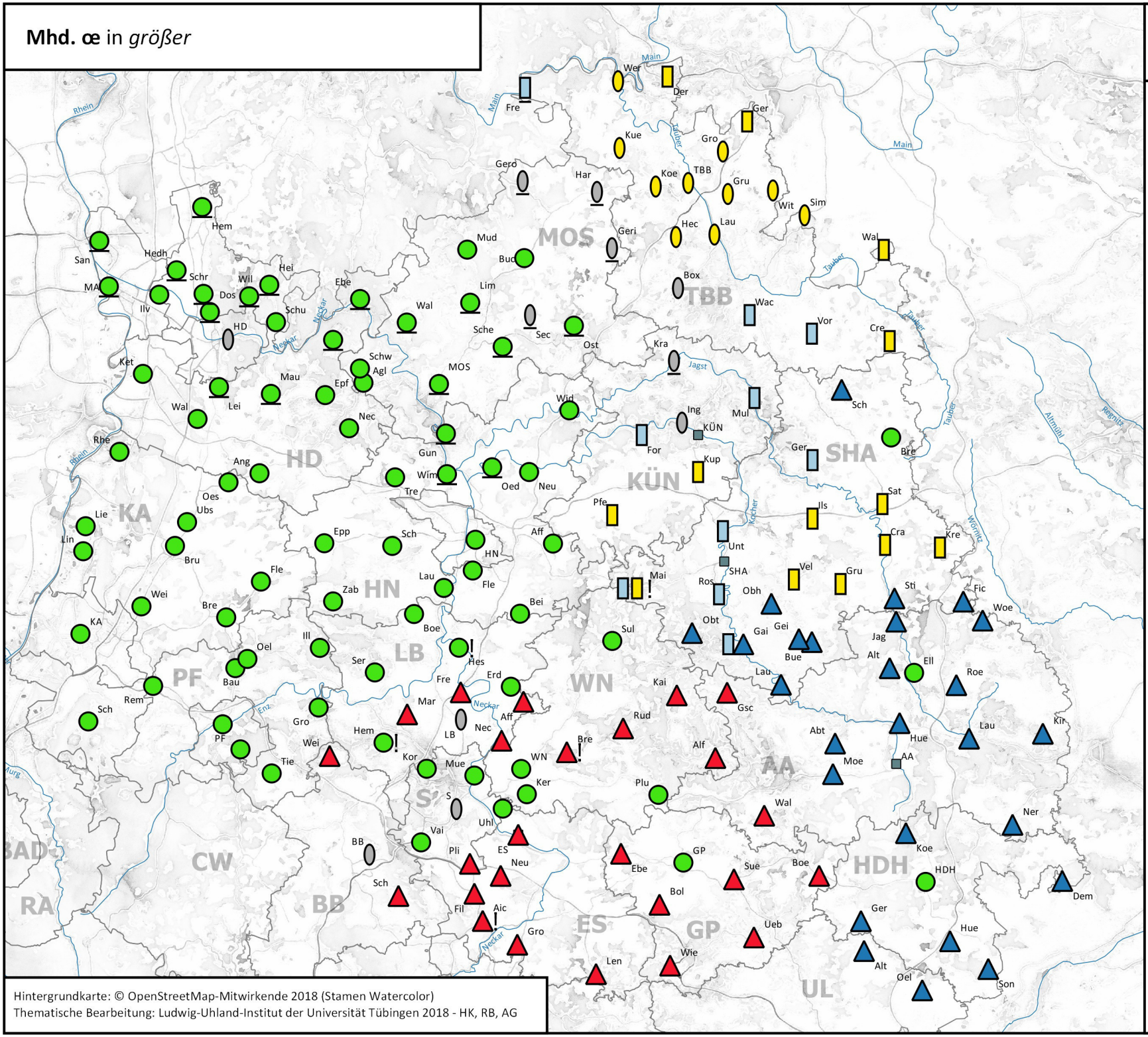

Legende

- gräßer [grɛ̈sər]
- gräääßer [grɛ̈ɛsər]
- gräähßer [grɛ̈ʰsər]
- gräääßer [grɛ̈ɐsər]
- graeßer [graɛsər]
- greeßer [grɛ̈sər]
- greeʰßer [grɛ̈ʰsər]
- größer [grœ̈sər, ö>ö]
- grööße̊r [grœ̈̊sər]
- gröößer [grœ̈ʰsər]

Kreisstadt

! Siehe Kommentar

Hintergrundkarte: © OpenStreetMap-Mitwirkende 2018 (Stamen Watercolor)
Thematische Bearbeitung: Ludwig-Uhland-Institut der Universität Tübingen 2018 - HK, RB, AG

Mhd. œ in *höher*

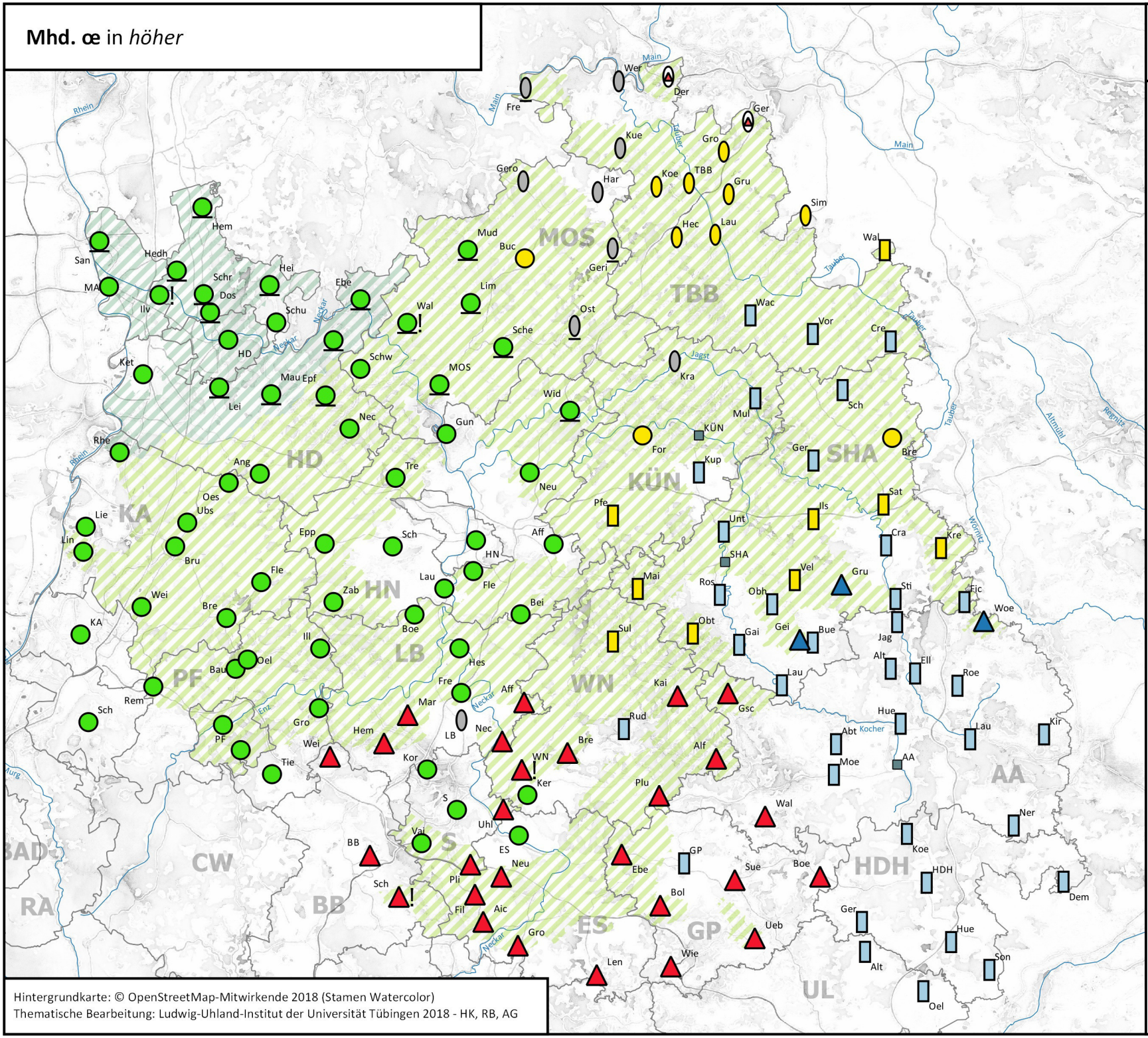

Karten-Nr. I/15.3
Fragebuch-Nr. 19.58

Legende

- hächär [hę̈χər]
- hää(ch)är [hę̈(χ)ər]
- hääacher [hę̈əxər]
- hai(ch)er [haeˌ(χ)ər]
- hecher [hę̈χər]
- hee(ch)er [hę̈(χ)ər]
- hee^{i}cher [hę̈^{i}χər]
- höcher [hȍχər]
- höö(ch)er [hȍ̈(χ)ər]
- höö^{i}cher [hȍ̈^{i}χər]
- höȫacher [hȍ̈əxər]
- mhd. -ch- erhalten: Typ höcher [-χ-]
- mhd. -ch- erhalten: Typ höscher [-š-]

- Kreisstadt
- ! Siehe Kommentar

Hintergrundkarte: © OpenStreetMap-Mitwirkende 2018 (Stamen Watercolor)
Thematische Bearbeitung: Ludwig-Uhland-Institut der Universität Tübingen 2018 - HK, RB, AG

Mhd. û (Normalfall) in
in *brauchen, Haus, Maus, saufen*

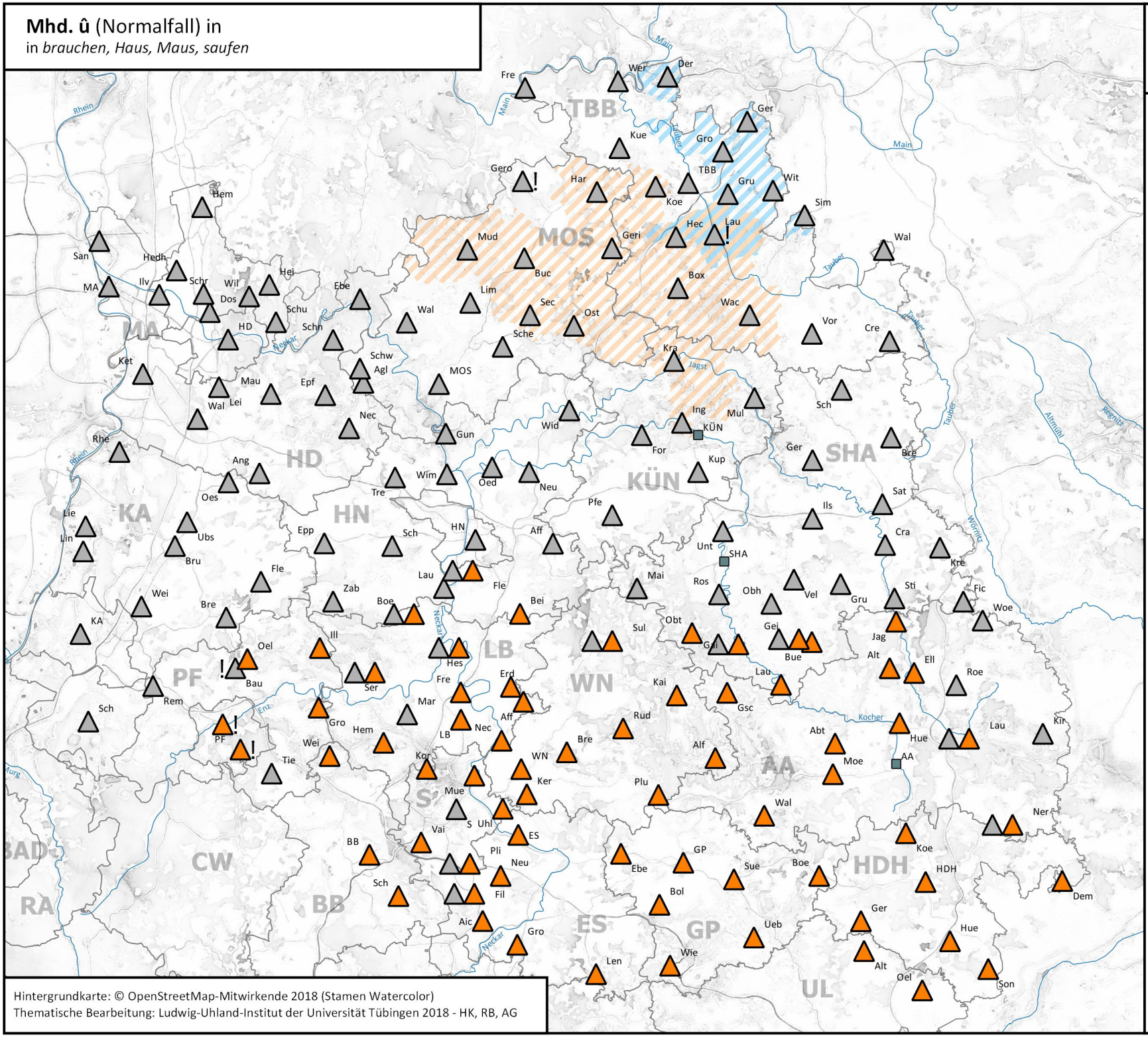

Karten-Nr. I/16.1

Fragebuch-Nr. 33.50, 17.4, 20.17, 31.56

Legende

- -au- [-au-]
- -ou- [-ǫu-]
- -s zu -sch [-š] in Haus, Maus
- Ausfall der Infinitiv-Endung in brauchen
- Kreisstadt
- ! Siehe Kommentar

Bei Doppelsymbol: Lautung Gp.-abhängig.
Bei den Kurzaufnahmen keine Belege für 'saufen'.

Hintergrundkarte: © OpenStreetMap-Mitwirkende 2018 (Stamen Watercolor)
Thematische Bearbeitung: Ludwig-Uhland-Institut der Universität Tübingen 2018 - HK, RB, AG

Mhd. û vor Nasal in *Daumen*

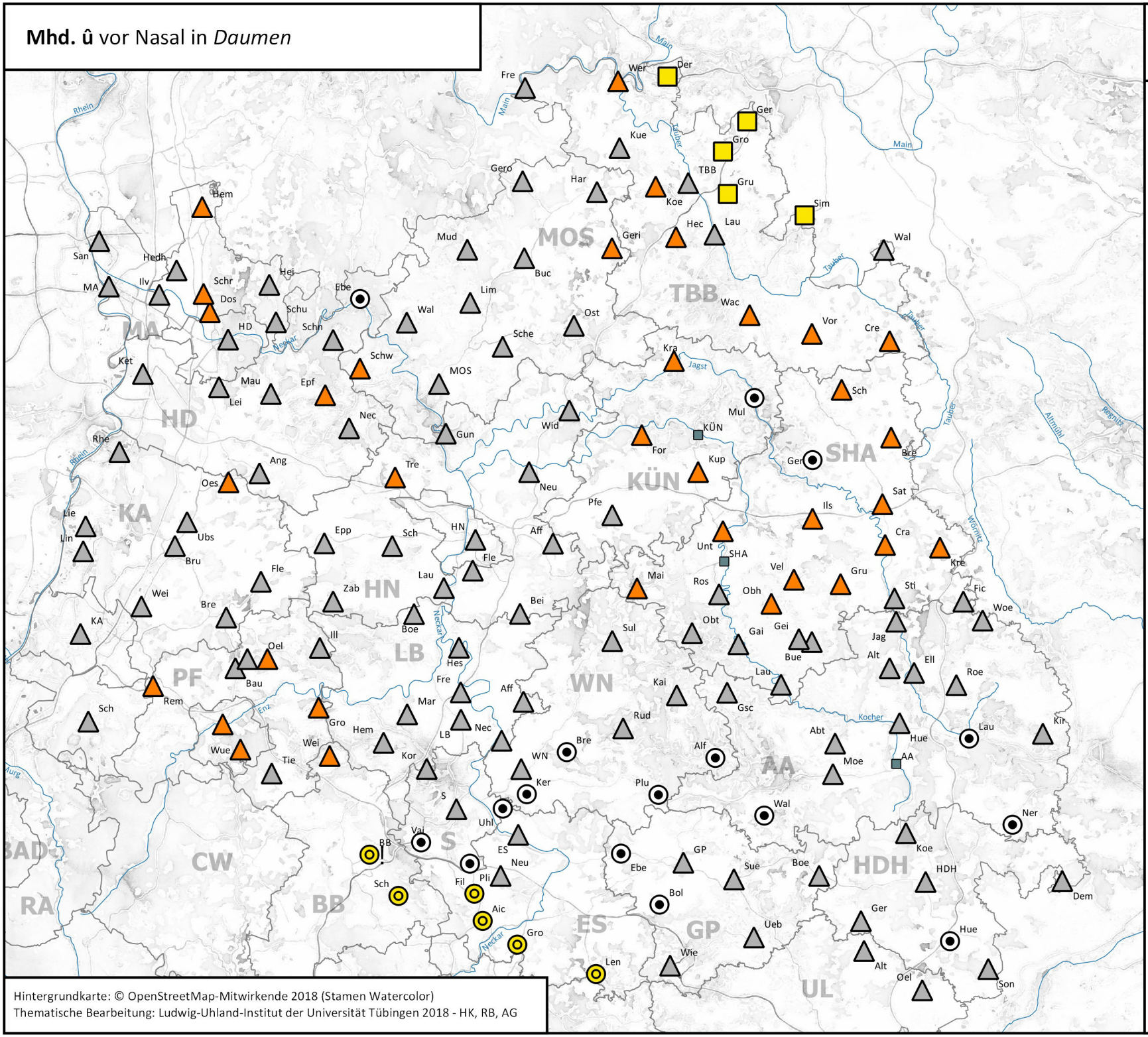

Karten-Nr. I/16.2
Fragebuch-Nr. 18.79

Legende

- Damä [dămə]
- Daumä [daọ̯mə]
- Doumä [dọ̯umə]
- Doomä [dọ̄mə]
- Domä [dọ̆mə]

- Kreisstadt
- ! Siehe Kommentar

Hintergrundkarte: © OpenStreetMap-Mitwirkende 2018 (Stamen Watercolor)
Thematische Bearbeitung: Ludwig-Uhland-Institut der Universität Tübingen 2018 - HK, RB, AG

Mhd. û im Auslaut in *Sau*

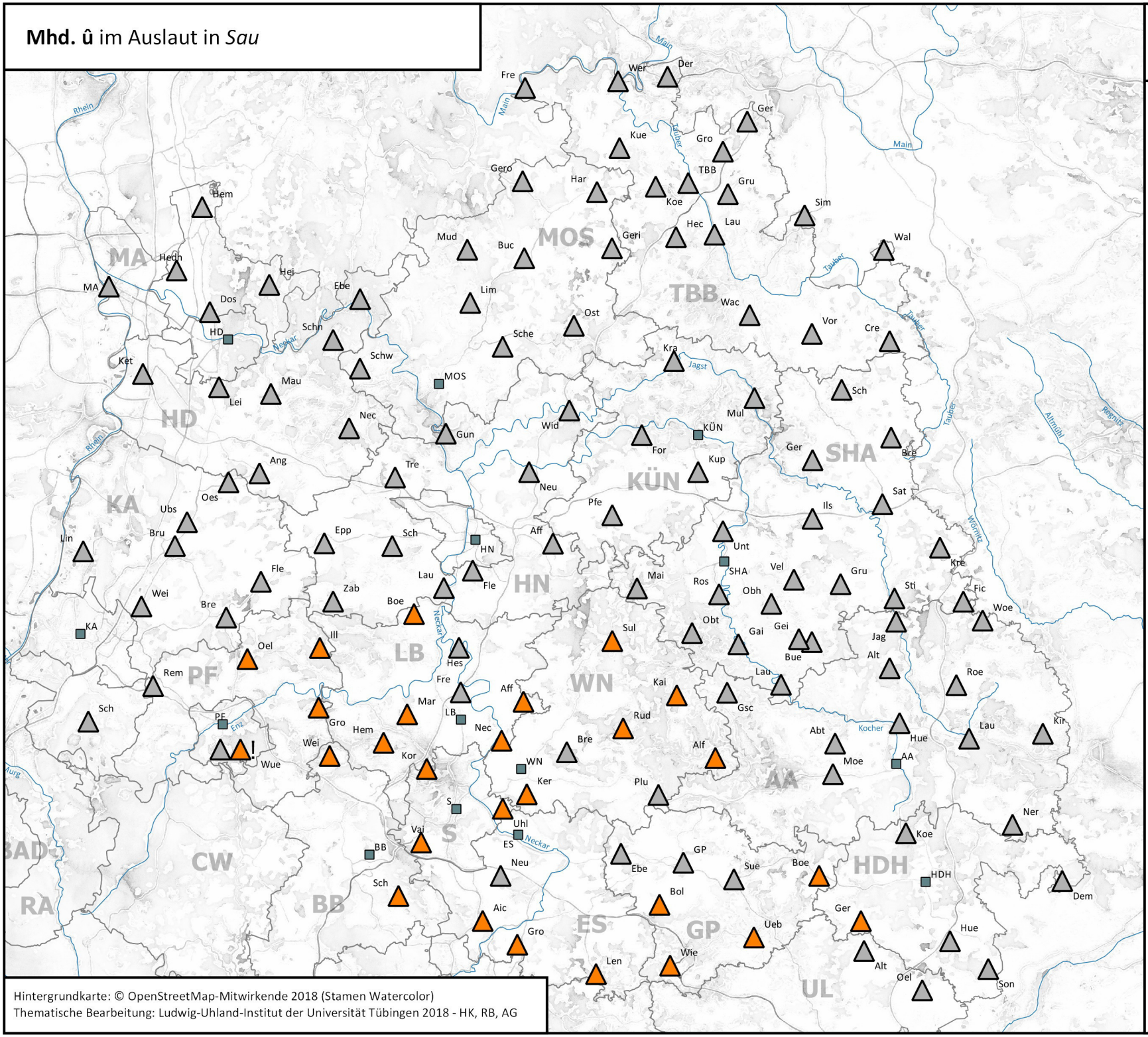

Karten-Nr. I/16.3
Fragebuch-Nr. 5.1

Legende

- Sau [sau]
- Sou [sǫu]
- Kreisstadt
- ! siehe Kommentar

Hintergrundkarte: © OpenStreetMap-Mitwirkende 2018 (Stamen Watercolor)
Thematische Bearbeitung: Ludwig-Uhland-Institut der Universität Tübingen 2018 - HK, RB, AG

Bei den Kurzaufnahmen nur Spontanbelege.

Mhd. iu (Normalfall) in *feucht, Mäuse*

Karten-Nr. I/17.1
Fragebuch-Nr. 25.39, 20.17

Bei zwei Symbolen: links: ***feucht***, rechts: ***Mäuse***

Legende

- faicht, Mais [vaęχd, maęs]
- feicht, Meis [vęiχd, vəiχd, męis, məis]
- fuicht [vu̯iχd]
- foicht, Mois [vǫiχd, mǫis]
- föucht, -aü-; Möus, -aü- [vöüχd, -aü-; möüs, -aü-]
- -ch- [-χ-] zu -sch- [-š-] in feucht
- -s zu -sch [-š] in Mäus(e)

- Kreisstadt
- ! Siehe Kommentar

Hintergrundkarte: © OpenStreetMap-Mitwirkende 2018 (Stamen Watercolor)
Thematische Bearbeitung: Ludwig-Uhland-Institut der Universität Tübingen 2018 - HK, RB, AG

Mhd. iu in *Feuer*

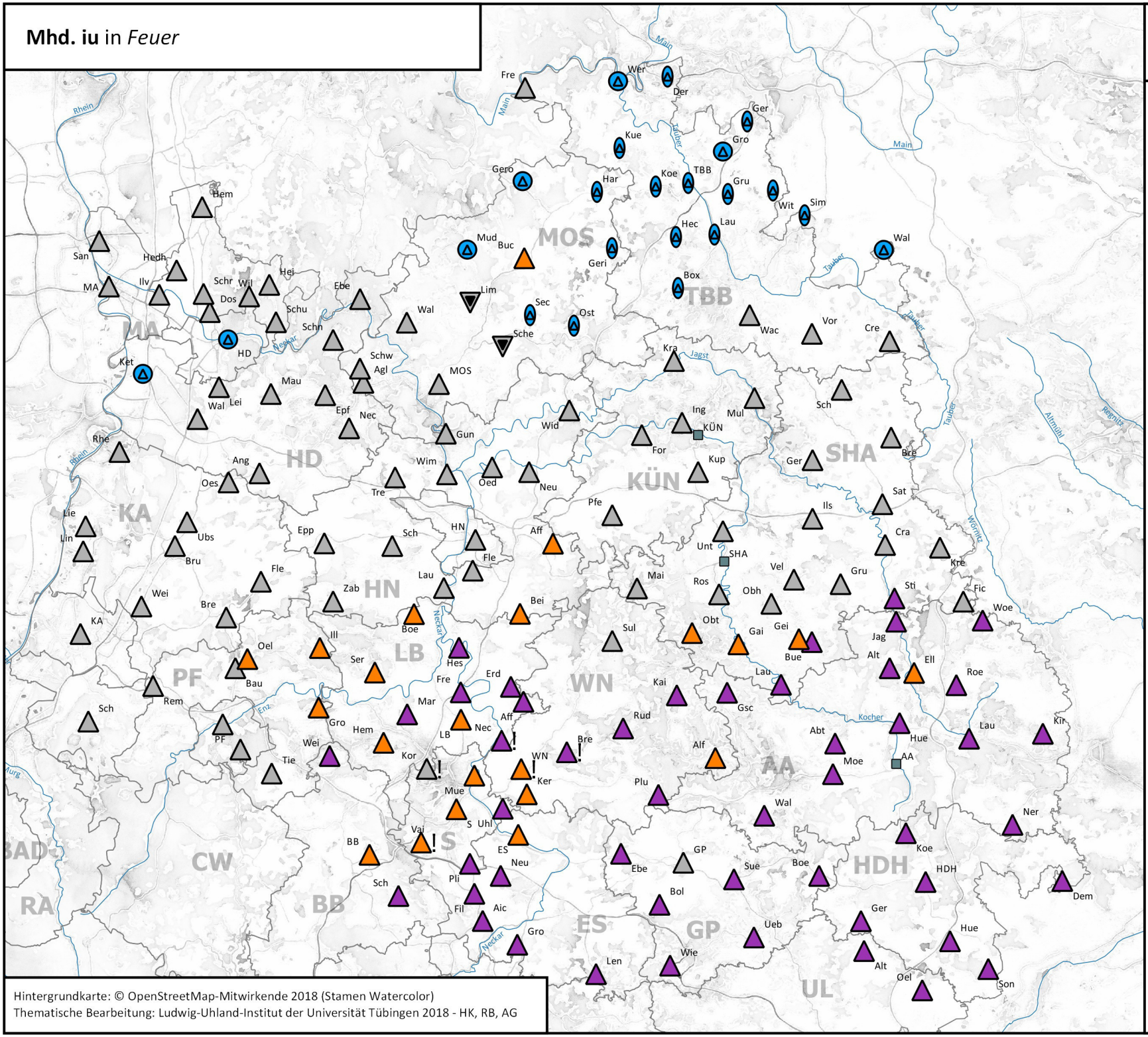

Karten-Nr. I/17.2.1
Fragebuch-Nr. 30.29

Legende

- Faijer [vaẹ̯jər]
- Fääar [fɐ̯ər]
- Fuijer [vu̯jər]
- Feijer [veɪ̯ər/vəɪ̯ər]
- Foijer [vo̯jər]
- Föüjer [vǫ̈ʊ̯jər]

- Kreisstadt
- ! Siehe Kommentar

Hintergrundkarte: © OpenStreetMap-Mitwirkende 2018 (Stamen Watercolor)
Thematische Bearbeitung: Ludwig-Uhland-Institut der Universität Tübingen 2018 - HK, RB, AG

Mhd. iu in *neue* (Glocke)

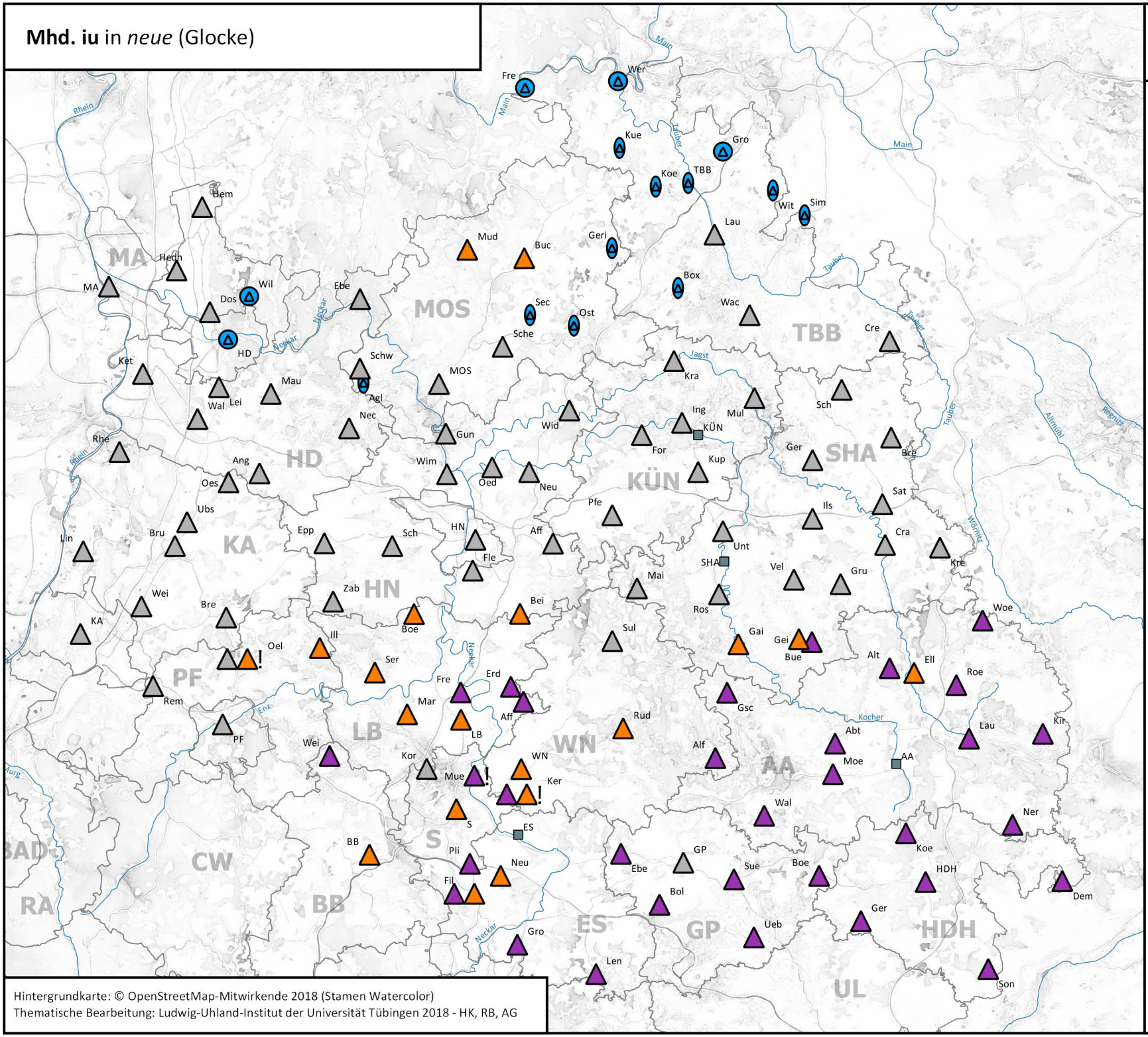

Karten-Nr. I/17.2.2
Fragebuch-Nr. 19.60

Legende

- naije [naeˌiə]
- neije [neˌiə/nəiə]
- nuije [nuˌiə]
- noije [nɒˌiiə]
- nöüje, nöije [nɒ̈üˌiə, nɒ̈ˌiə]

- Kreisstadt
- ! Siehe Kommentar

Hintergrundkarte: © OpenStreetMap-Mitwirkende 2018 (Stamen Watercolor)
Thematische Bearbeitung: Ludwig-Uhland-Institut der Universität Tübingen 2018 - HK, RB, AG

Keine Belege bei den Kurzaufnahmen.

Mhd. ie (Normalfall) in *bieten, schieben*

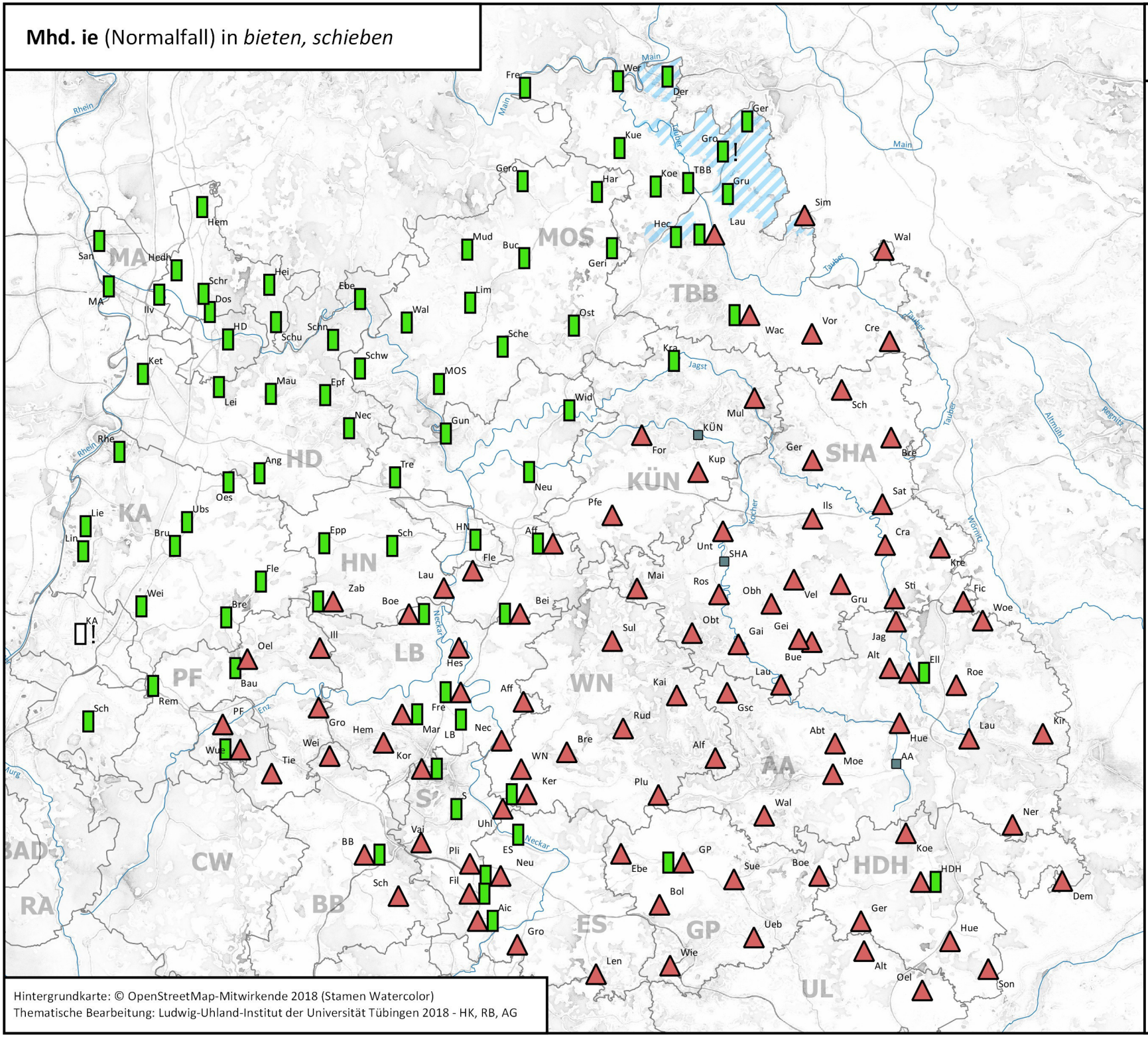

Hintergrundkarte: © OpenStreetMap-Mitwirkende 2018 (Stamen Watercolor)
Thematische Bearbeitung: Ludwig-Uhland-Institut der Universität Tübingen 2018 - HK, RB, AG

Karten-Nr. I/18.1
Fragebuch-Nr. 33.51, 12.35

Bei zwei Symbolen: links: ***bieten***, rechts: ***schieben***

Legende

- bitä [bɪ̯də]
- biitä, schiibä / -w- [bɪ̯də, šɪ̯bə / -w-]
- biätä, schiäbä / -w- [bɪ̯ədə, šɪ̯əbə / -w-]
- Ausfall der Infinitiv-Endung in bieten
- Kreisstadt
- ! Siehe Kommentar

Bei den Kurzaufnahmen keine Belege für 'schieben'.

Mhd. uo (Normalfall)
in *Kuh, Fuß, Stuhl*

Karten-Nr. I/19.1
Fragebuch-Nr. 2.4, 18.88, 30.20

Legende

Kuu, Fuuß, Stuul [ghʊ̄, vʊ̄s, šdʊ̄l]

Kuuä, Fuuäß, Stuuäl [ghʊ̄ə, vʊ̄əs, šdʊ̄əl]

Kreisstadt

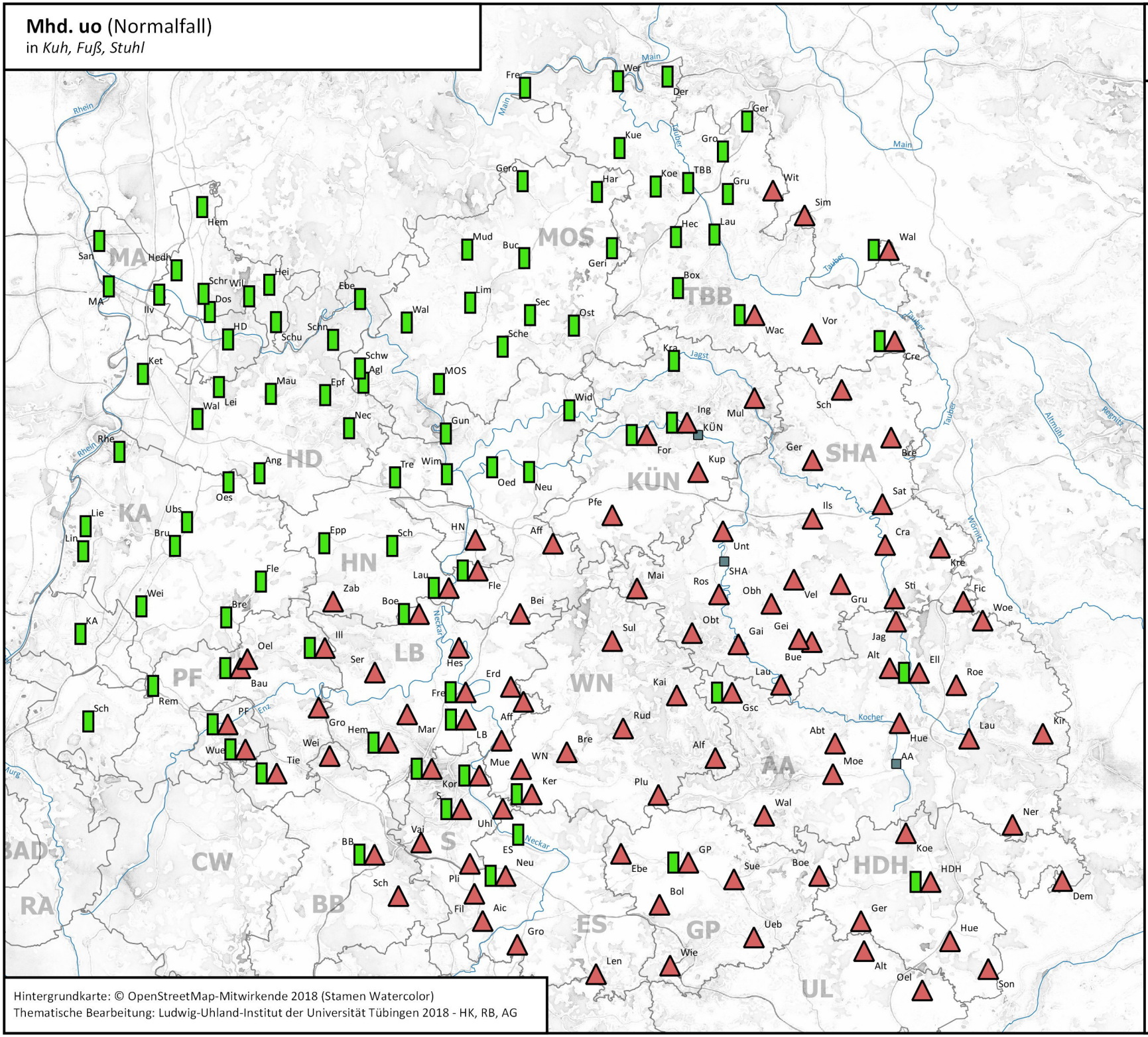

Hintergrundkarte: © OpenStreetMap-Mitwirkende 2018 (Stamen Watercolor)
Thematische Bearbeitung: Ludwig-Uhland-Institut der Universität Tübingen 2018 - HK, RB, AG

Bei Doppelsymbol: Lautung Gp.-abhängig.

Mhd. uo (Sonderfall) in *(aus)ruhen*

Karten-Nr. I/19.2
Fragebuch-Nr. 11.18

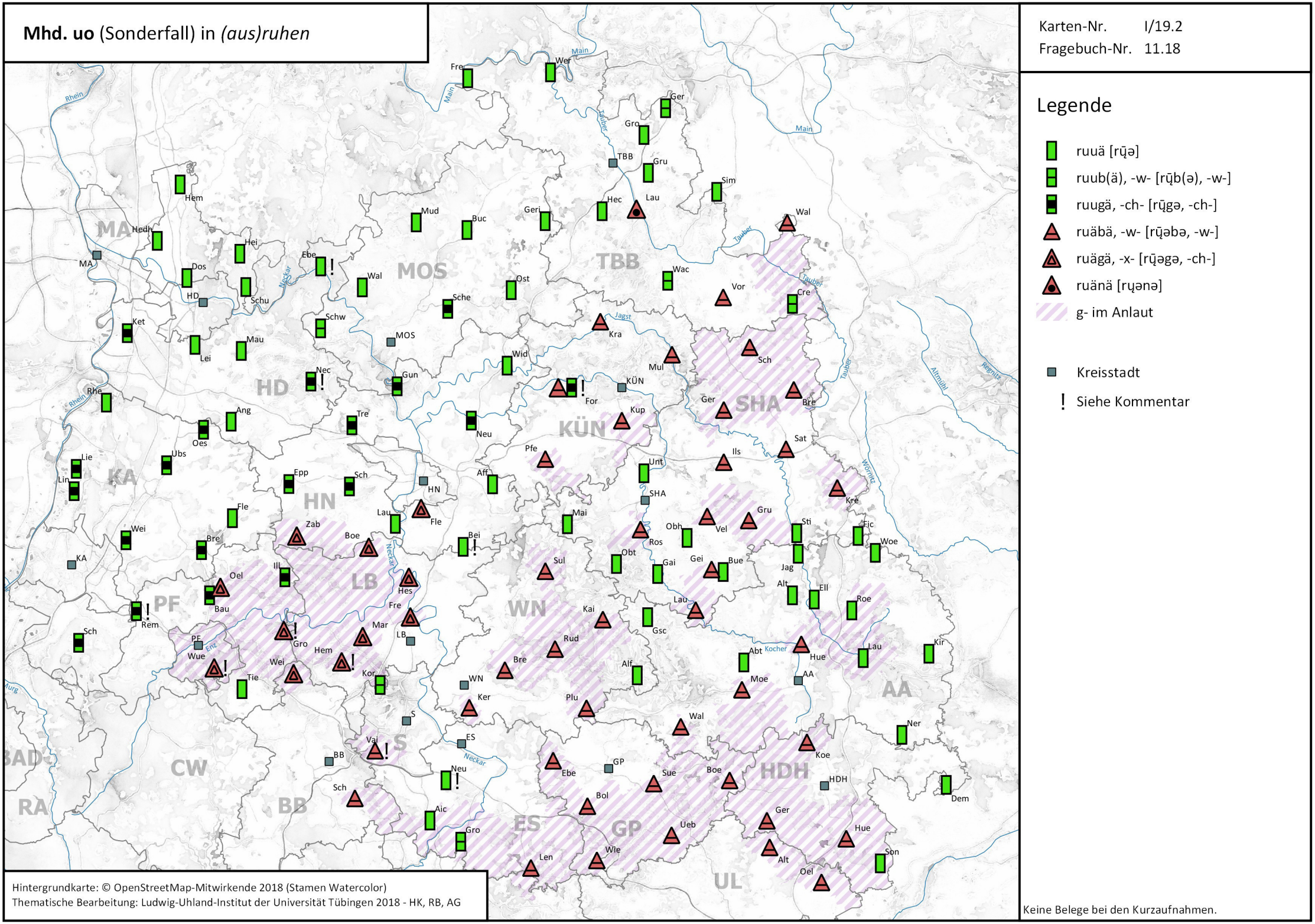

Hintergrundkarte: © OpenStreetMap-Mitwirkende 2018 (Stamen Watercolor)
Thematische Bearbeitung: Ludwig-Uhland-Institut der Universität Tübingen 2018 - HK, RB, AG

Keine Belege bei den Kurzaufnahmen.

Mhd. üe (Normalfall) in *Kühe, Gemüse*

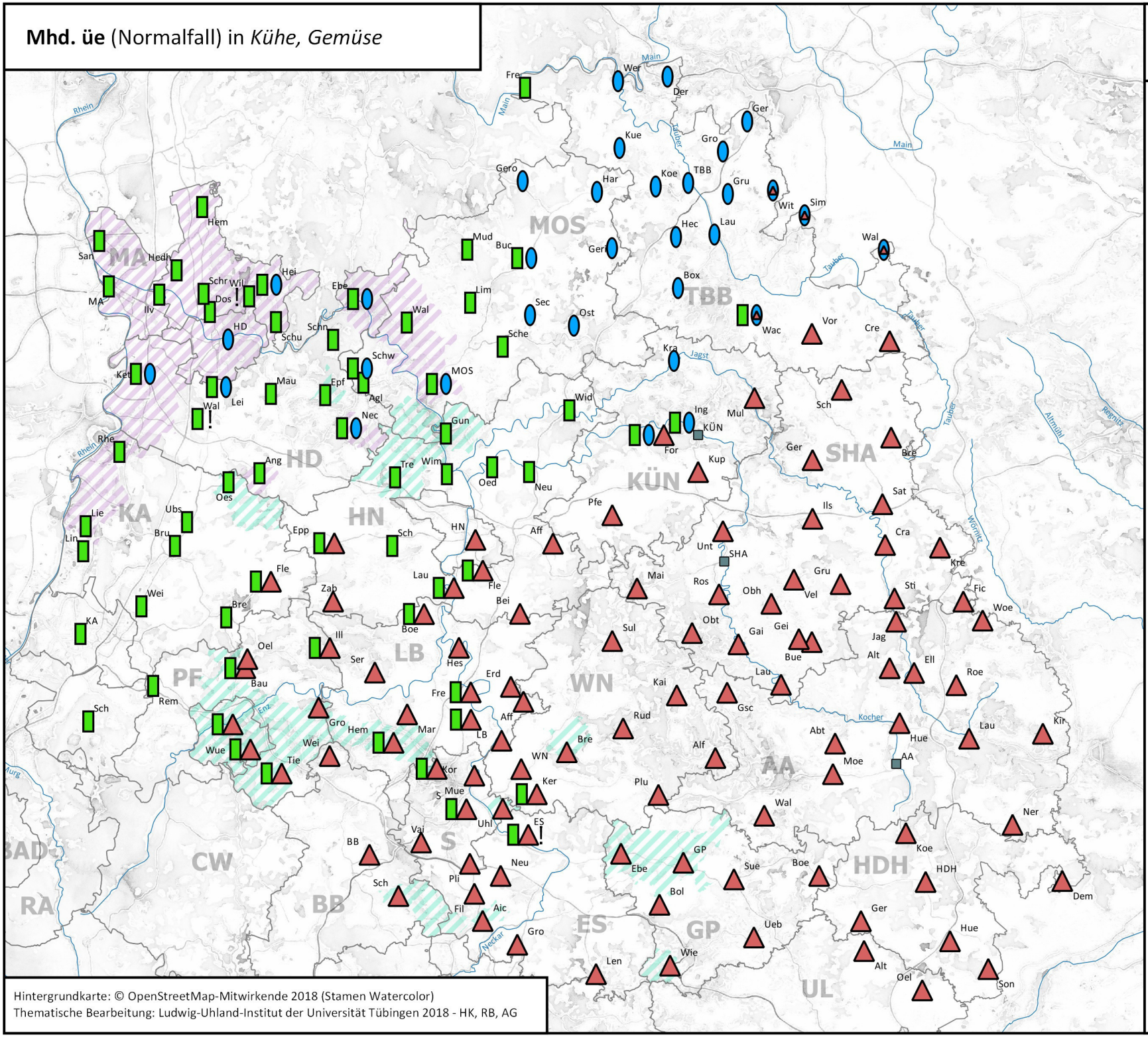

Karten-Nr. I/20.1.1
Fragebuch-Nr. 2.4, 26.2

Legende

- Kii, G(e)miis [ghĭ, g(ə)mĭs]
- Küü, G(e)müüs [ghŭ, g(ə)mŭs]
- Küüä, Gmüüäs [ghŭə, gmŭəs]
- Kiiä, Gmiiäs [ghĭə, gmĭəs]
- ge-Präfix in Gemüse erhalten
- g-Assimilation in Gemüse

- Kreisstadt
- ! Siehe Kommentar

Bei Doppelsymbol: Lautung Gp.-abhängig.

Hintergrundkarte: © OpenStreetMap-Mitwirkende 2018 (Stamen Watercolor)
Thematische Bearbeitung: Ludwig-Uhland-Institut der Universität Tübingen 2018 - HK, RB, AG

Mhd. üe in *Füße*

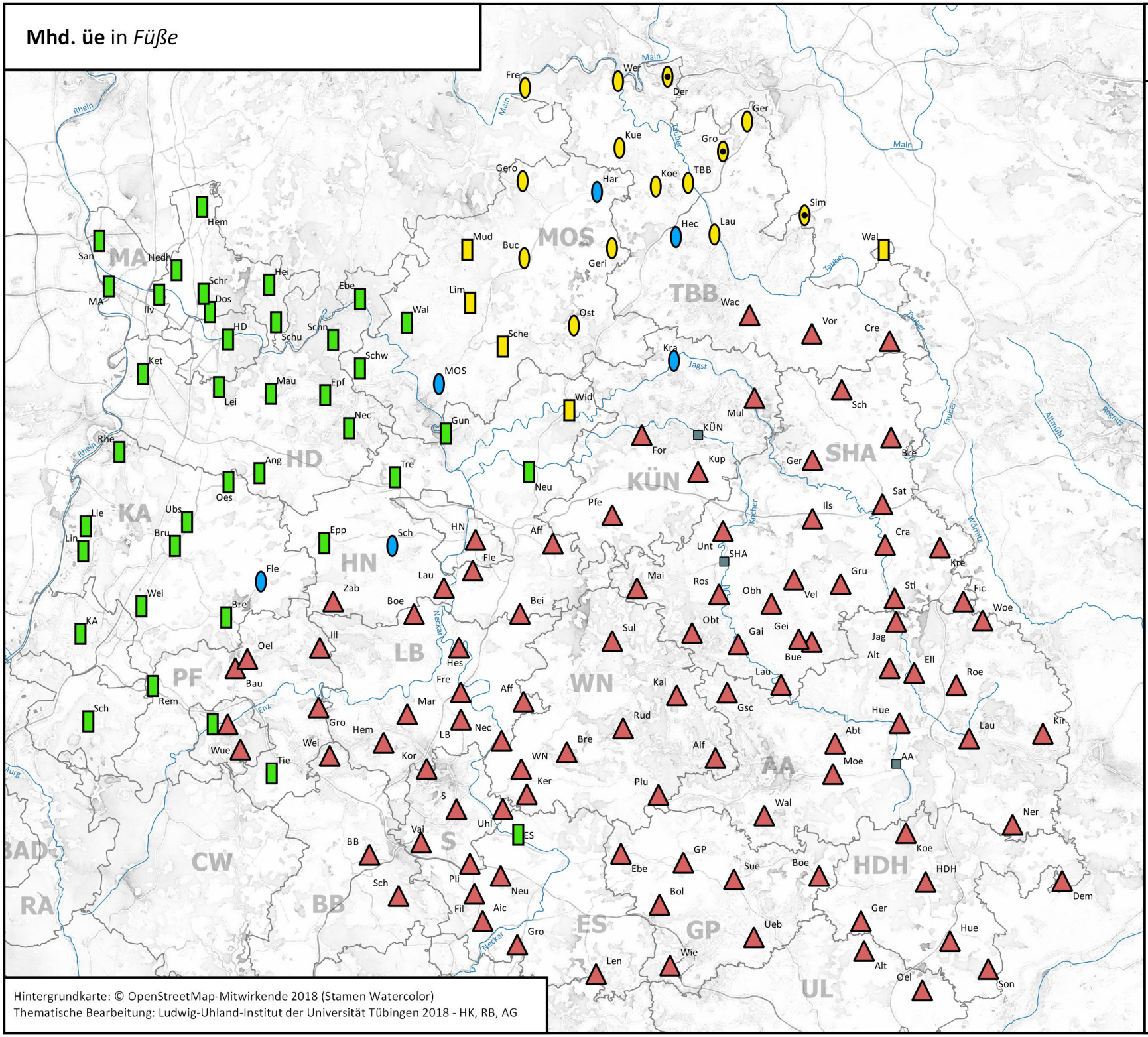

Hintergrundkarte: © OpenStreetMap-Mitwirkende 2018 (Stamen Watercolor)
Thematische Bearbeitung: Ludwig-Uhland-Institut der Universität Tübingen 2018 - HK, RB, AG

Karten-Nr. I/20.1.2
Fragebuch-Nr. 18.89

Legende

- Fiiß [vi̯s]
- Fiiäß [vi̯əs]
- Füüß [vu̯s]
- Fiss [vi̯s]
- Füss [vu̯s]
- Föss [vo̯s]

- Kreisstadt

Mhd. ei (Normalfall) in *breit, Geiß*

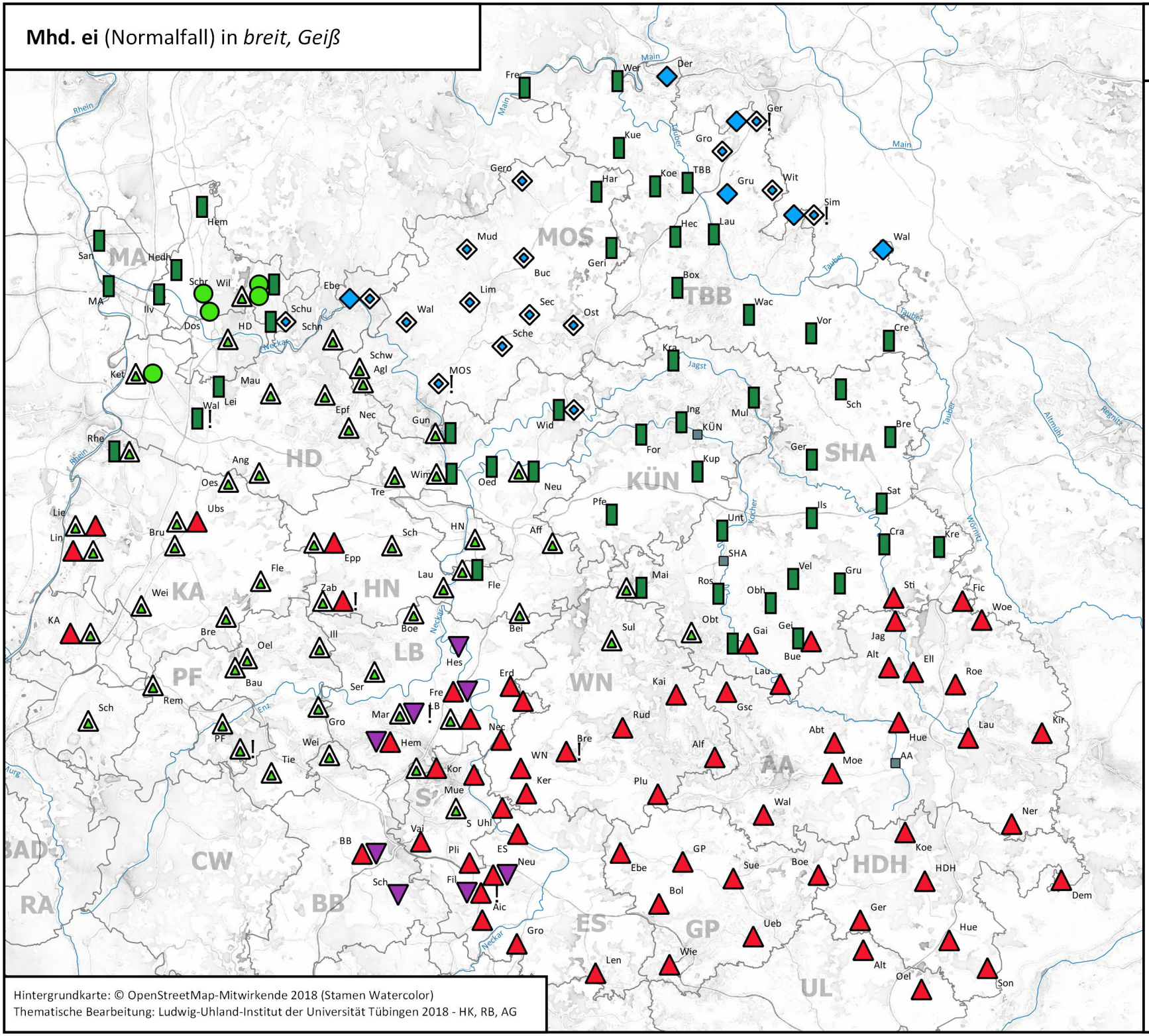

Karten-Nr. I/21.1
Fragebuch-Nr. 4.1, 28.41

Bei zwei Symbolen: links: ***breit***, rechts: ***Geiß***

Legende

- broit, Goiß [brǫ̝ɐ̯d, gǫ̝ɐ̯s]
- broat, Goaß [brǭəd, gǭəs]
- braait, Gaaiß [brāid, gāis]
- braat, Gaaß [brād, gās]
- brååt, Gååß [brǭd, gǭs]
- bräät, Gääß [brɛ̝̄d, gɛ̝̄s]
- breet, Geeß [brɛ̝̄d, gɛ̝̄s]

■ Kreisstadt

! Siehe Kommentar

Hintergrundkarte: © OpenStreetMap-Mitwirkende 2018 (Stamen Watercolor)
Thematische Bearbeitung: Ludwig-Uhland-Institut der Universität Tübingen 2018 - HK, RB, AG

Mhd. ei vor Nasal in *klein* (Hauptbeleg)
sowie *allein, Bein, daheim, Eimer, eine, meinen, nein, Stein, Zeine* 'Korb'

Karten-Nr. I/21.2
Fragebuch-Nr. 28.48

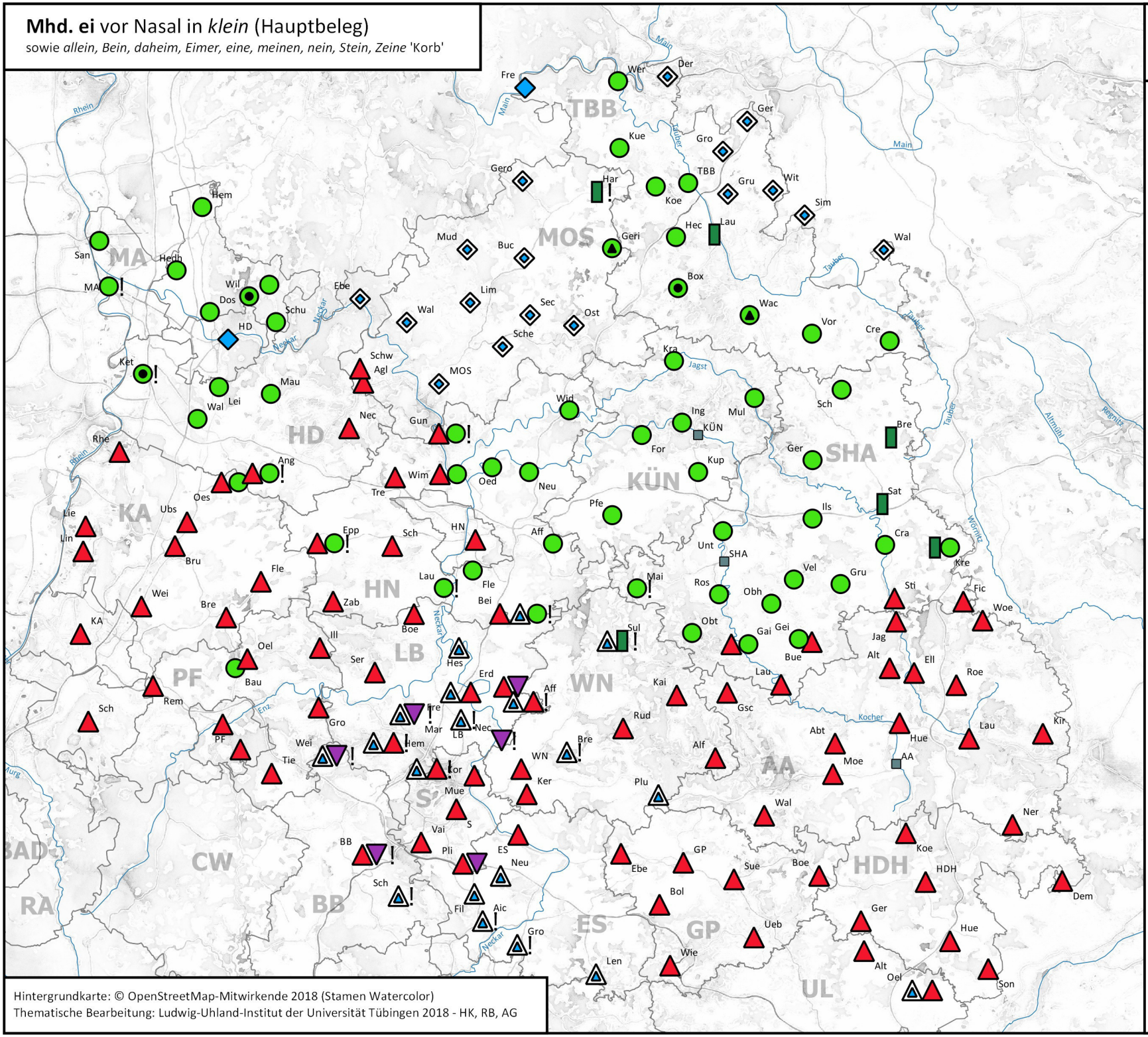

Legende

- klaa [glā]
- klåå [glǭ]
- klåää [glǭə]
- kloo [glǭ]
- kloi [gloẹ]
- kloa [glǭə]
- klaai [glāẹ]
- klää [glę̄]
- klee [glę̄]

- Kreisstadt
- ! Siehe Kommentar

Hintergrundkarte: © OpenStreetMap-Mitwirkende 2018 (Stamen Watercolor)
Thematische Bearbeitung: Ludwig-Uhland-Institut der Universität Tübingen 2018 - HK, RB, AG

Mhd. ei vor Nasal in *eins*

Karten-Nr. I/21.3
Fragebuch-Nr. 34.1

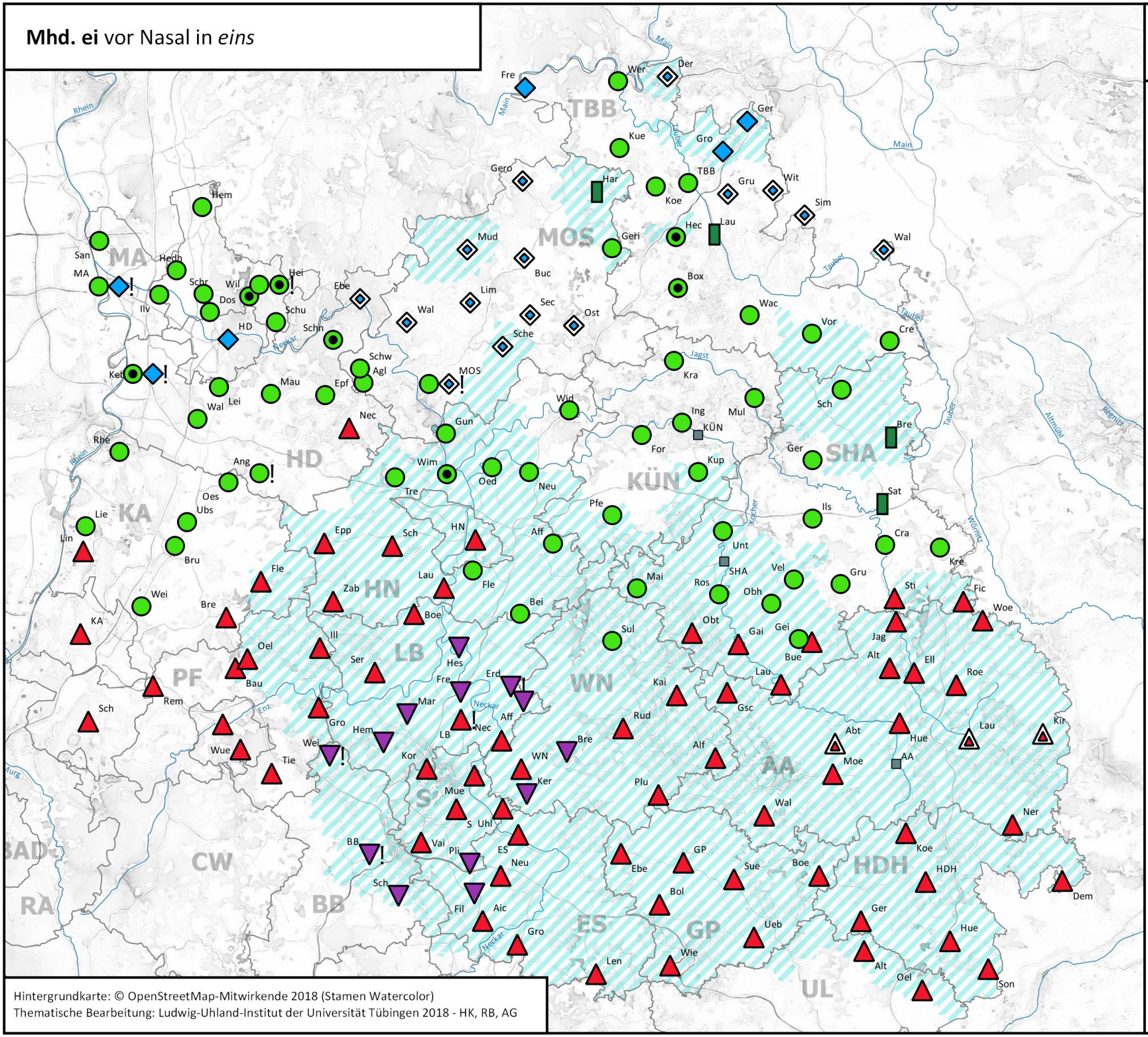

Hintergrundkarte: © OpenStreetMap-Mitwirkende 2018 (Stamen Watercolor)
Thematische Bearbeitung: Ludwig-Uhland-Institut der Universität Tübingen 2018 - HK, RB, AG

Mhd. ei (Sonderfall) in *elf*

Karten-Nr. I/21.4
Fragebuch-Nr. 34.11

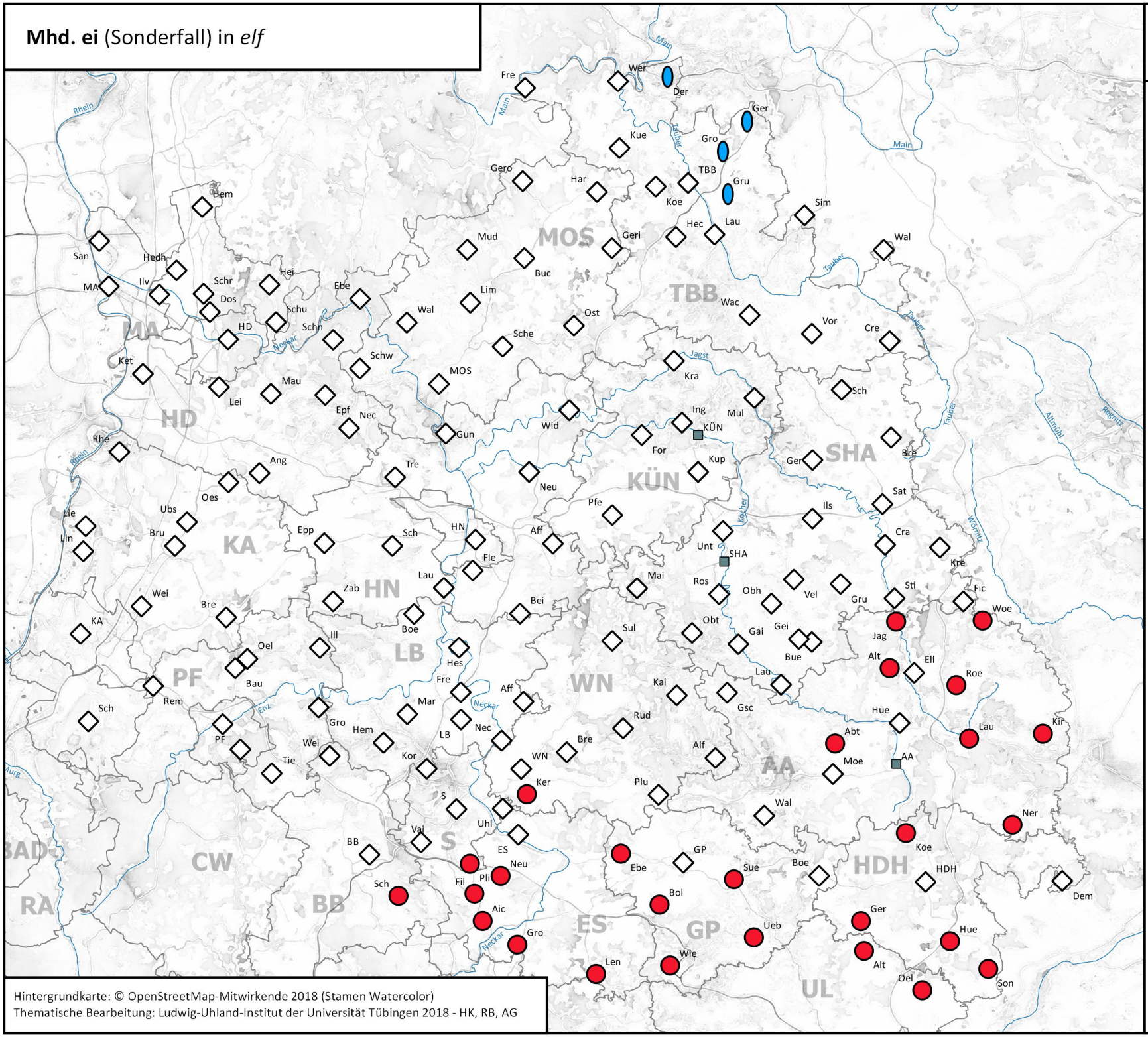

Legende

- elf(e), älf(e) [ẹlv(e), ɐlv(ə)]
- ölfi, ölfä, ölf [ǫ̈lvi, ǫ̈lvə, ǫ̈lv]
- ålfe, ålfä [ǫlve, ǫlvə]

- Kreisstadt

Hintergrundkarte: © OpenStreetMap-Mitwirkende 2018 (Stamen Watercolor)
Thematische Bearbeitung: Ludwig-Uhland-Institut der Universität Tübingen 2018 - HK, RB, AG

Mhd. ei²/ag in *Mädchen* (Sg.)

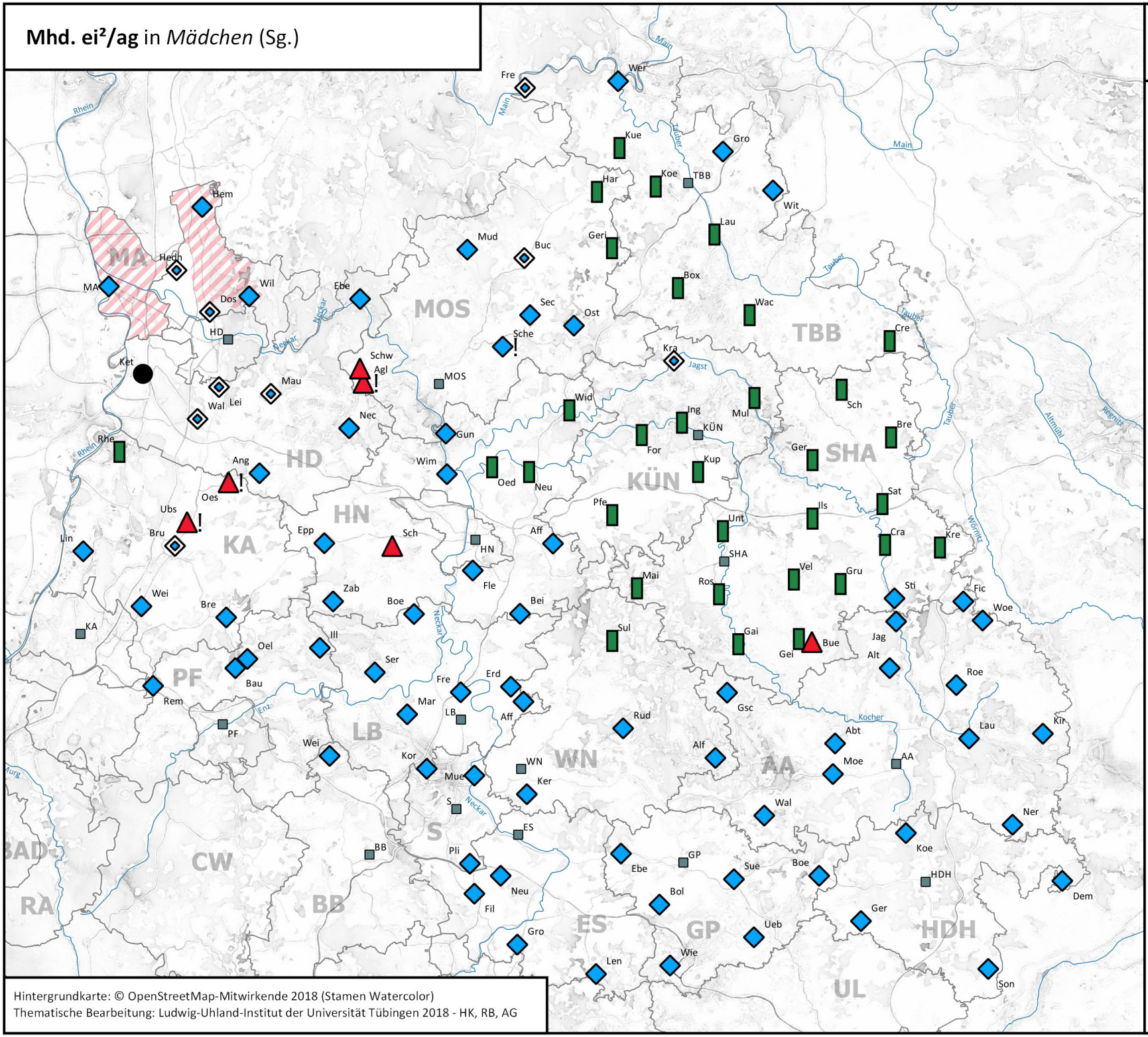

Hintergrundkarte: © OpenStreetMap-Mitwirkende 2018 (Stamen Watercolor)
Thematische Bearbeitung: Ludwig-Uhland-Institut der Universität Tübingen 2018 - HK, RB, AG

Karten-Nr. I/22.1
Fragebuch-Nr. 33.15

Legende

- Maadlä [mādlə]
- Määdlä [mędlə]
- Meedlä [mędlə]
- Mååd̄lä [mǭdlə]
- Maidlä [maedlə̯]
- Endung -schä [-šə]

- Kreisstadt
- ! Siehe Kommentar

Keine Belege bei den Kurzaufnahmen.

Mhd. ei²/ag (Sonderfall) in *(er) sagt*

Karten-Nr. I/22.2.1
Fragebuch-Nr. 33.41

Legende

- sagt [sagd]
- saagt [sāgd]
- saacht [sāxd]
- soocht [sǭxd]
- sait [saęd]
- säⁱgt [sę̄ⁱgd]
- säⁱcht [sę̄ⁱχd]
- secht [sęχd]
- segt [sęgd]
- -ch- [-χ-] zu -sch- [-š-]

- Kreisstadt
- ! Siehe Kommentar

Hintergrundkarte: © OpenStreetMap-Mitwirkende 2018 (Stamen Watercolor)
Thematische Bearbeitung: Ludwig-Uhland-Institut der Universität Tübingen 2018 - HK, RB, AG

Mhd. ei²/ag (Sonderfall) in *(er) trägt*

Karten-Nr. I/22.2.2
Fragebuch-Nr. 28.35

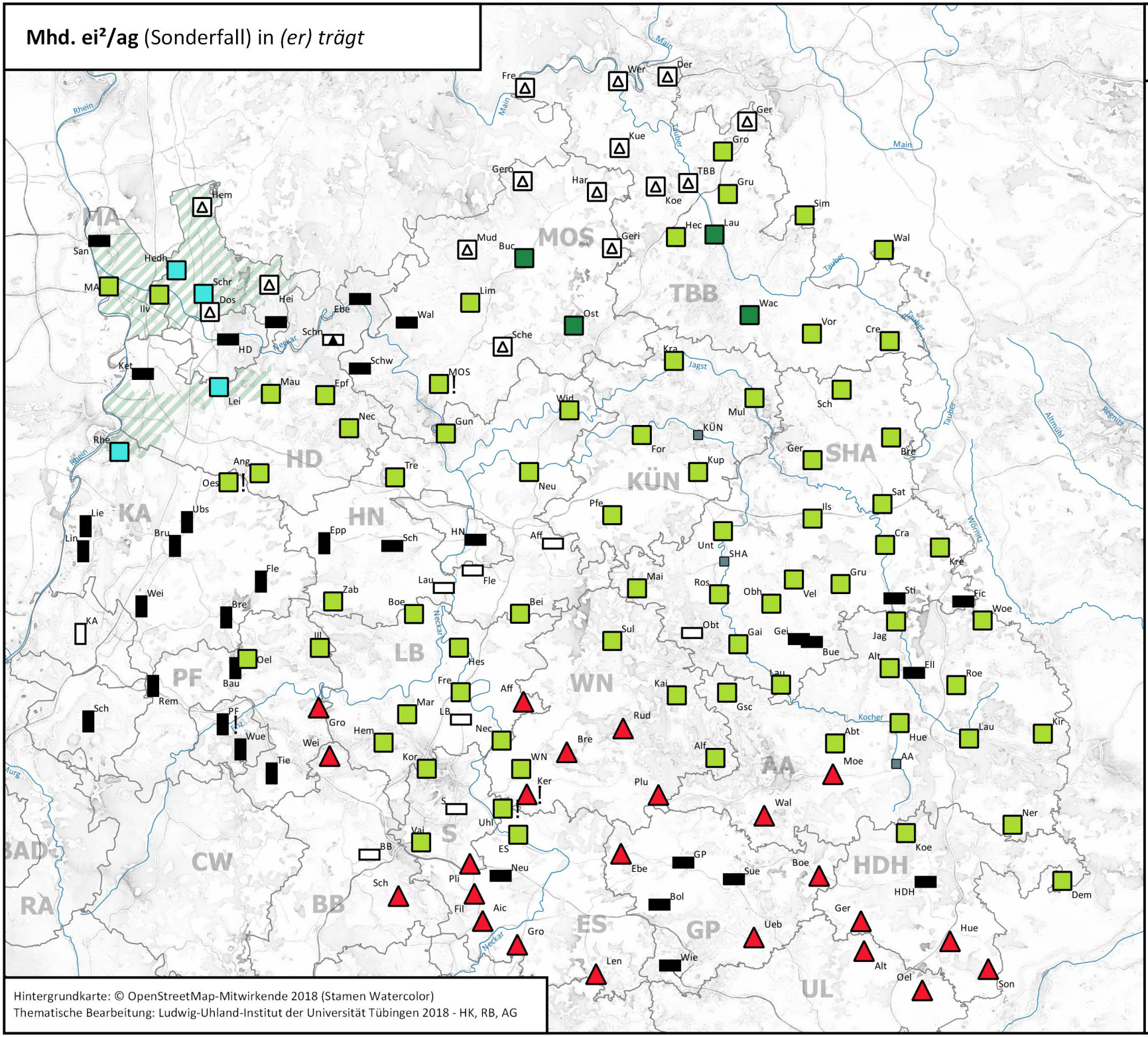

Legende

- tragt [dragd]
- traagt [drāgd]
- trägt [dręgd]
- träägt [drę̄gd]
- träⁱgt [drę̄ⁱgd]
- trait [drâe̯d]
- trecht [dręχd]
- treecht [drę̄χd]
- treⁱcht [dręⁱχd]
- trischt [drįšd]
- -ch [-χ] zu -sch [-š]

■ Kreisstadt

! Siehe Kommentar

Hintergrundkarte: © OpenStreetMap-Mitwirkende 2018 (Stamen Watercolor)
Thematische Bearbeitung: Ludwig-Uhland-Institut der Universität Tübingen 2018 - HK, RB, AG

Mhd. ou (Normalfall) in *Auge*

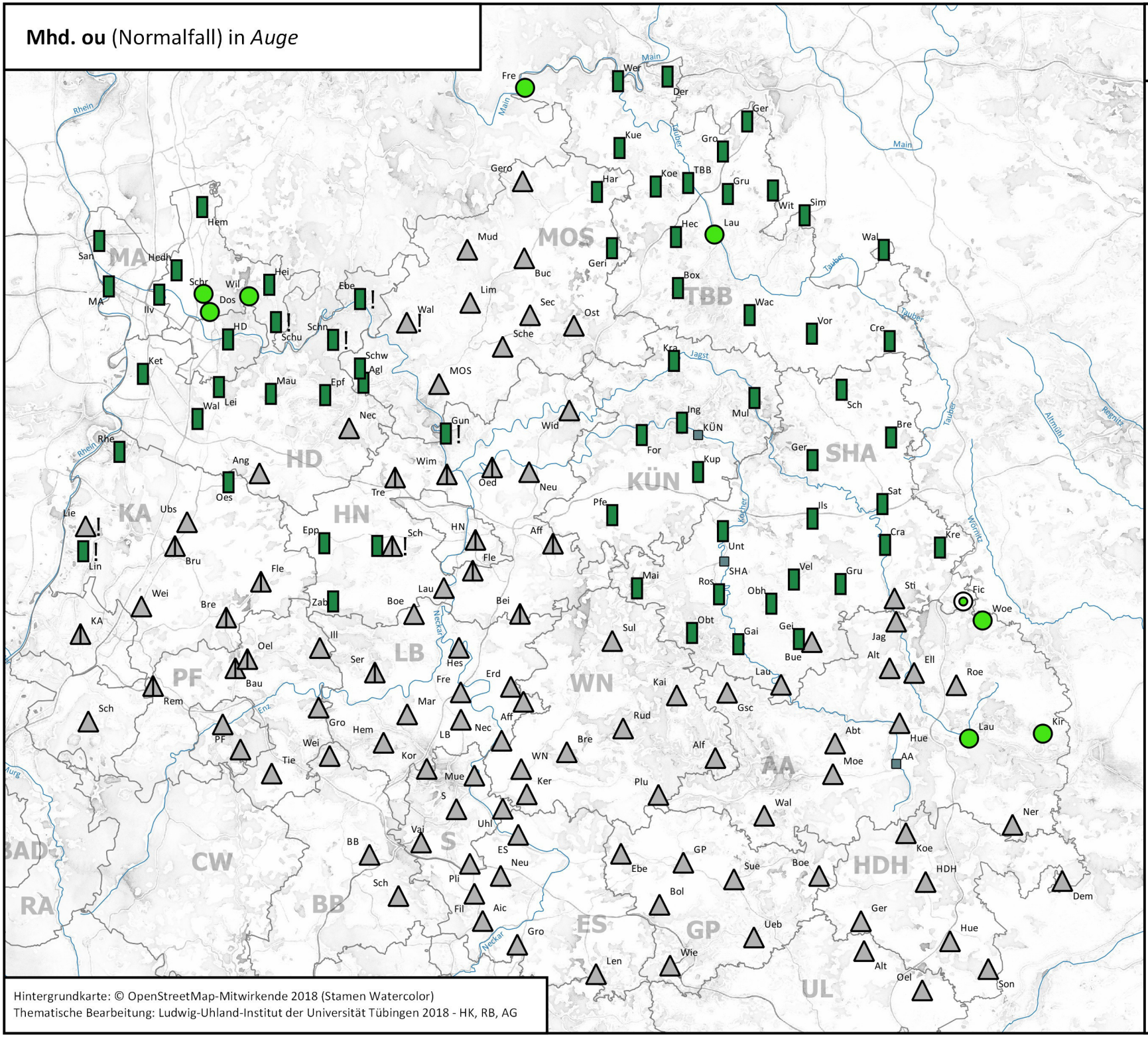

Hintergrundkarte: © OpenStreetMap-Mitwirkende 2018 (Stamen Watercolor)
Thematische Bearbeitung: Ludwig-Uhland-Institut der Universität Tübingen 2018 - HK, RB, AG

Karten-Nr. I/23.1.1
Fragebuch-Nr. 18.18

Legende

- Aag, Aach [āg,āx]
- Aaug, Aauch [āọg, āọx]
- Aug, Auch [aọg, aọx]
- Ååg, Ååch [o̜g, o̜x]
- Ooch [o̜x]

- Kreisstadt
- ! Siehe Kommentar

Mhd. ou (Normalfall) in *glauben*

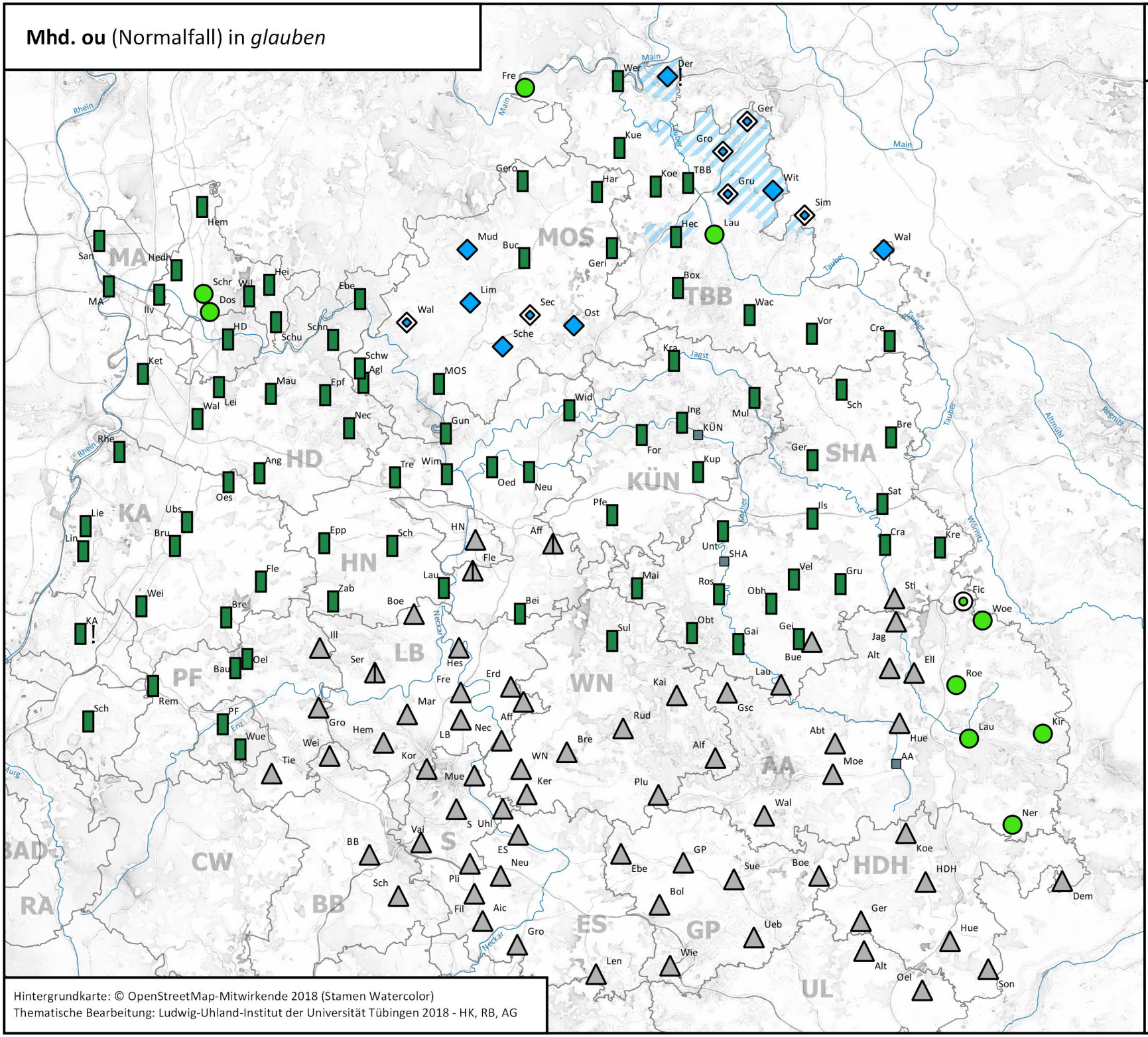

Hintergrundkarte: © OpenStreetMap-Mitwirkende 2018 (Stamen Watercolor)
Thematische Bearbeitung: Ludwig-Uhland-Institut der Universität Tübingen 2018 - HK, RB, AG

Karten-Nr. I/23.1.2
Fragebuch-Nr. 19.74

Legende

- glaubä, -w- [glaobə, -w-]
- glaaubä, -w- [glāobə, -w-]
- glaabä, -w- [glābə, -w-]
- glååbä, -w- [glǭbə, -w-]
- gloobä [glǭbə]
- glääwä [glę̄wə]
- gleebä, -w- [glę̄bə, -w-]
- Ausfall der Infinitiv-Endung

- Kreisstadt
- ! Siehe Kommentar

Mhd. ou (Sonderfall) in *Laub*

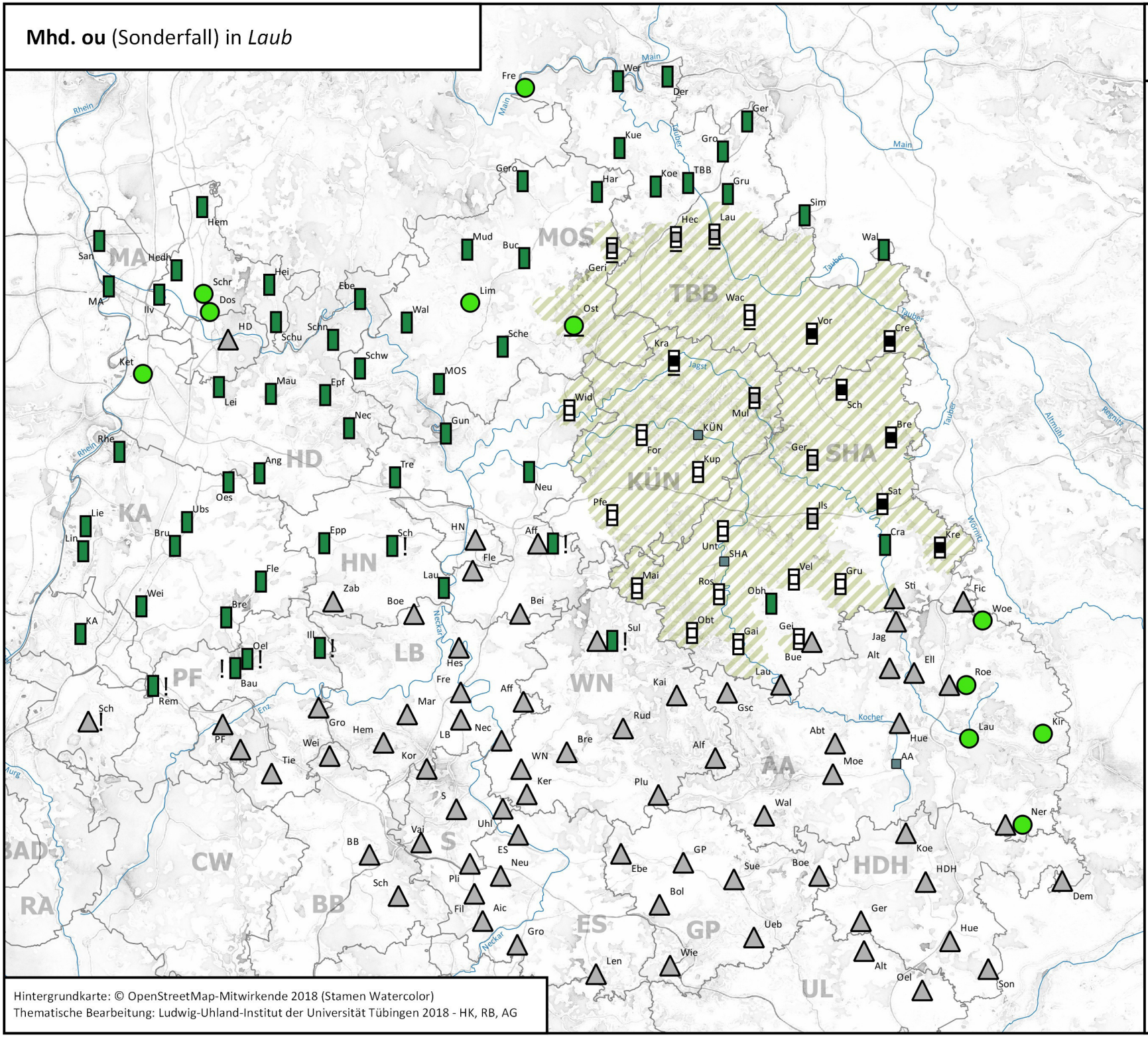

Karten-Nr. I/23.2
Fragebuch-Nr. 14.22

Legende

- Laub [laọb]
- Laab [lāb]
- Lååb [lǭb]

Sonderformen

- Laaweri [lāwərj]
- Laawerich [lāwərjχ]
- Laawich, -b- [lāwjχ, -b-]
- Laabli [lāblj]
- Laawi, -b- [lāwj, -b-]
- Laabädi [lābədj]
- Lååwi [lǭwj]
- Gebiet mit Sonderformen

- Kreisstadt
- ! Siehe Kommentar

Hintergrundkarte: © OpenStreetMap-Mitwirkende 2018 (Stamen Watercolor)
Thematische Bearbeitung: Ludwig-Uhland-Institut der Universität Tübingen 2018 - HK, RB, AG

Mhd. ou vor Nasal in *Baum*

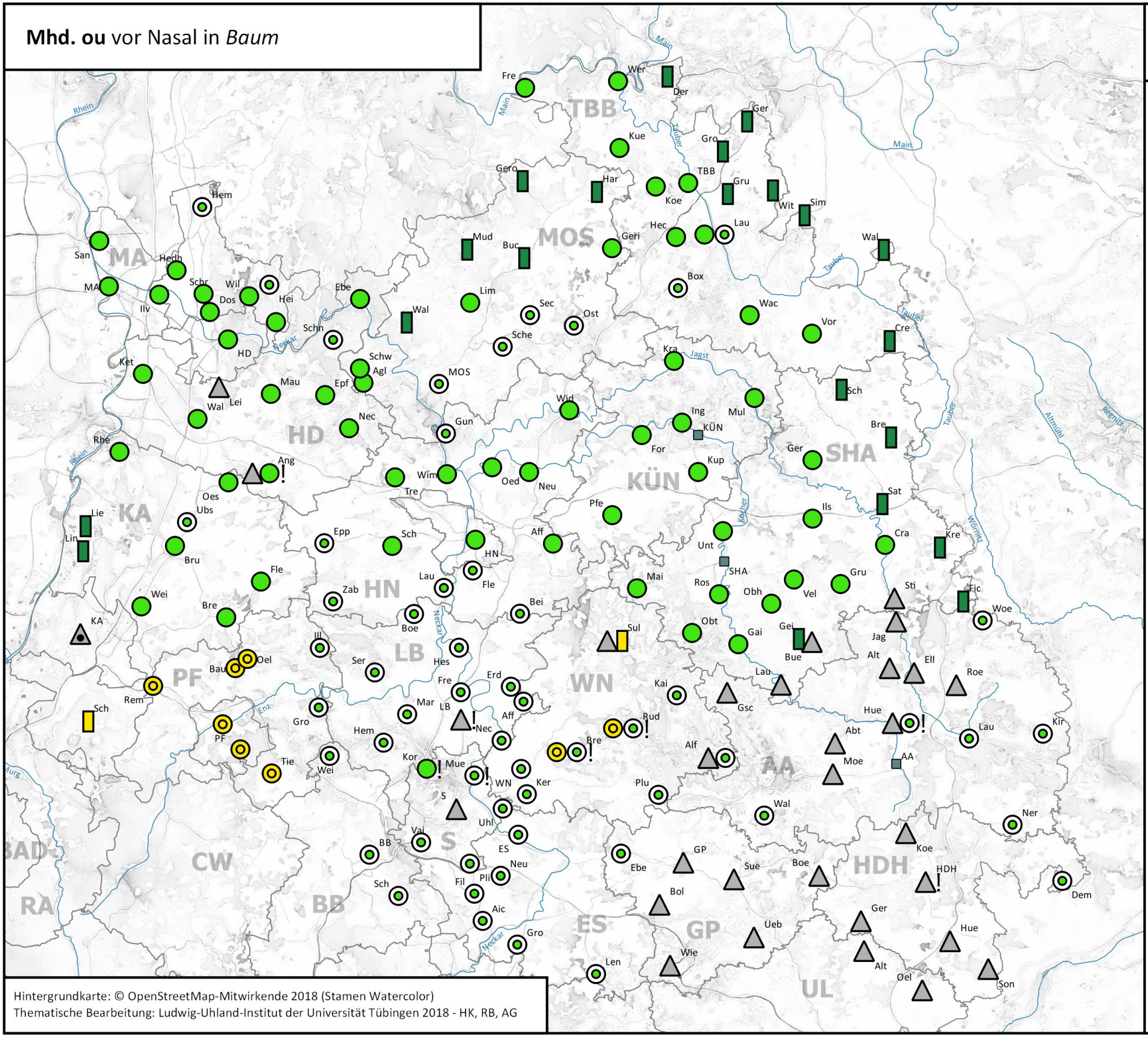

Karten-Nr. I/23.3
Fragebuch-Nr. 14.23

Legende

- Baum [baọm]
- Båum [bọum]
- Baam [bām]
- Bam [bam]
- Bååm [bộm]
- Boom [bộm]
- Bom [bọm]

- Kreisstadt
- ! Siehe Kommentar

Hintergrundkarte: © OpenStreetMap-Mitwirkende 2018 (Stamen Watercolor)
Thematische Bearbeitung: Ludwig-Uhland-Institut der Universität Tübingen 2018 - HK, RB, AG

Mhd. öu (Normalfall) in *Freude*

Karten-Nr. I/24.1
Fragebuch-Nr. 22.48

Legende

- Fraad [vrād]
- Frååd [vrǭd]
- Frääd [vrę̄d]
- Freed [vrę̄d]
- Free^{i}d [vrę̄^{i}d]
- Fräüd [vrǫ̈üd]
- Froid, Frooid [vrǫẹd, vrǭẹd]
- Fraid [vraid]
- Fraaid [vrāẹd]

- Kreisstadt
- ! Siehe Kommentar

Hintergrundkarte: © OpenStreetMap-Mitwirkende 2018 (Stamen Watercolor)
Thematische Bearbeitung: Ludwig-Uhland-Institut der Universität Tübingen 2018 - HK, RB, AG

Mhd. öu in *Heu*

Karten-Nr. I/24.2
Fragebuch-Nr. 9.2

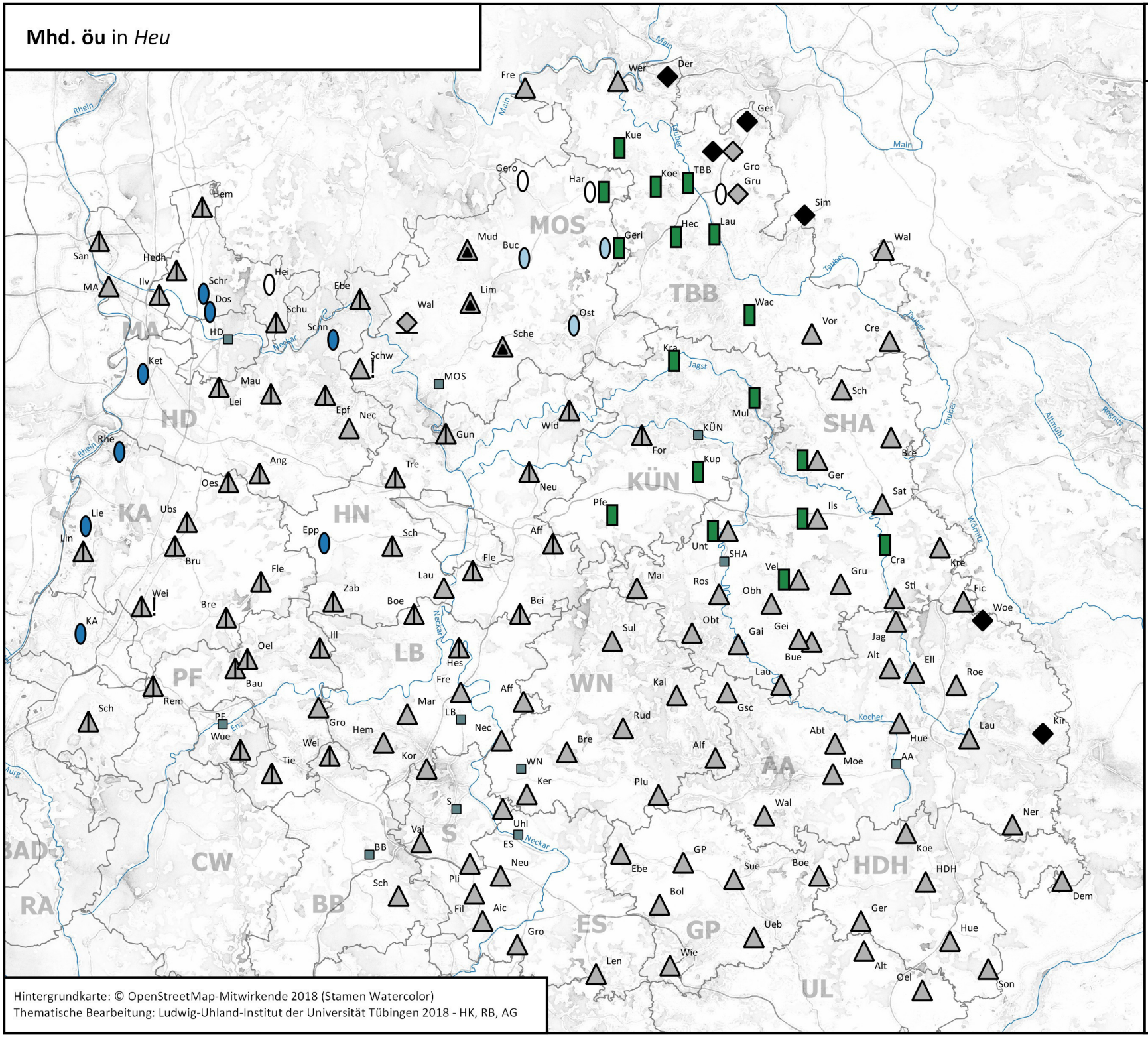

Legende

- Haa [hā]
- Hää [hę̄]
- Hee [hę̄]
- Heei [hę̄ⁱ]
- Hai [hai]
- Haai [hāi]
- Häi [hęi]
- Hoi [hǫi]
- Höü, Höi [hǫ̈ü, hǫ̈i]
- Hooi [hǭi]

- Kreisstadt
- ! Siehe Kommentar

Hintergrundkarte: © OpenStreetMap-Mitwirkende 2018 (Stamen Watercolor)
Thematische Bearbeitung: Ludwig-Uhland-Institut der Universität Tübingen 2018 - HK, RB, AG

Mhd. öu vor Nasal in *Bäume*

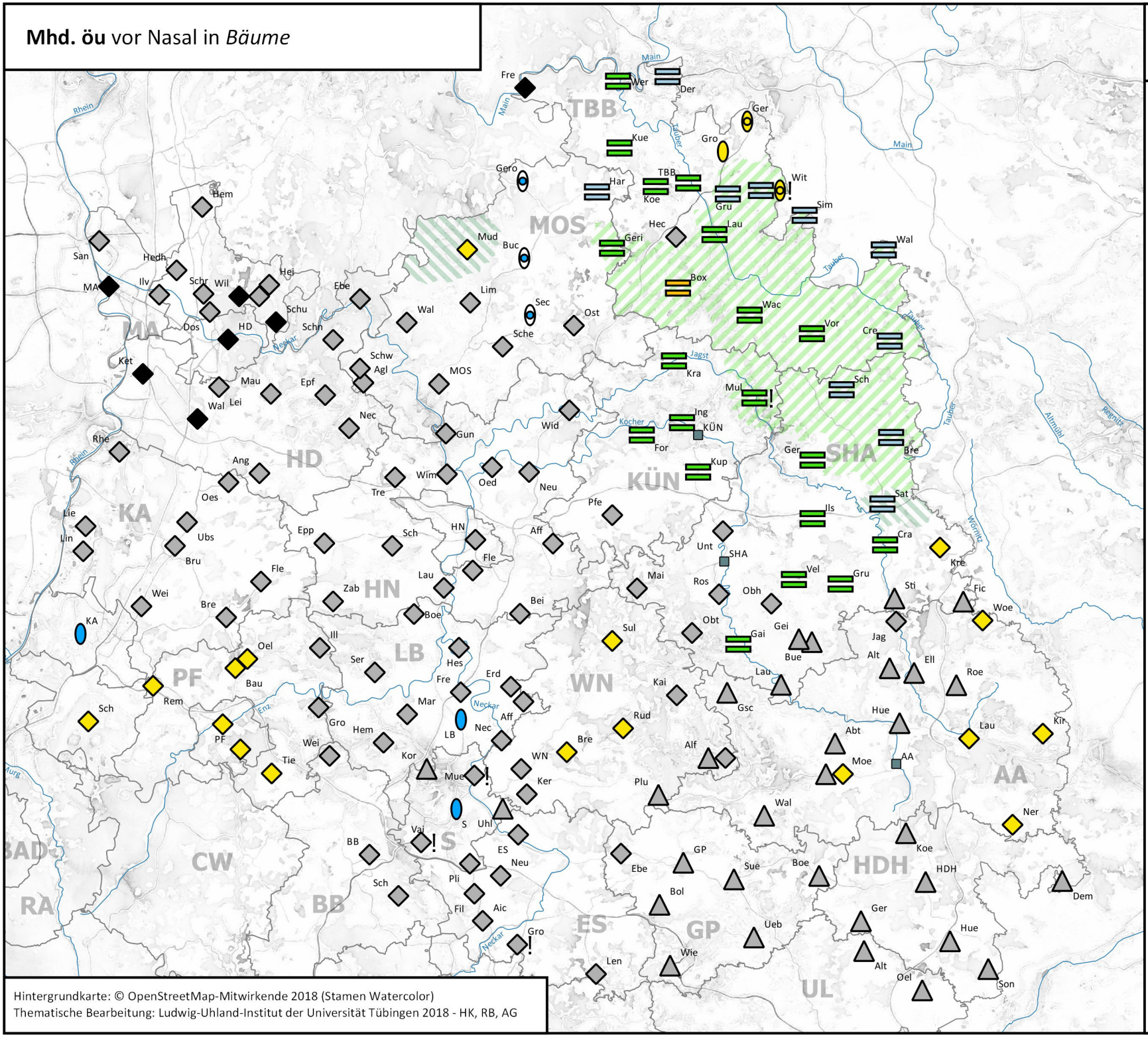

Hintergrundkarte: © OpenStreetMap-Mitwirkende 2018 (Stamen Watercolor)
Thematische Bearbeitung: Ludwig-Uhland-Institut der Universität Tübingen 2018 - HK, RB, AG

Karten-Nr. I/24.3
Fragebuch-Nr. 14.16

Legende

- Baim [baẹm]
- Bääm [bẹ̄m]
- Beem [bẹ̄m]
- Bem [bẹ̆m]
- Bååim [bǭẹm]
- Böom [bǭm]
- Böm [bǫ̆m]
- Böm [bǫ̈m] (mit offenem ö-Laut)

Plural = Singular (Siehe I/23.3)

- Baam [bām]
- Bååm [bǭm]
- Boom [bǭm]

- Mit Suffix -e [-ə]
- Mit Suffix -er [-ər]
- Kreisstadt
- ! Siehe Kommentar

Mhd. ou / mhd. öu (Sonderfall) in *taufen*

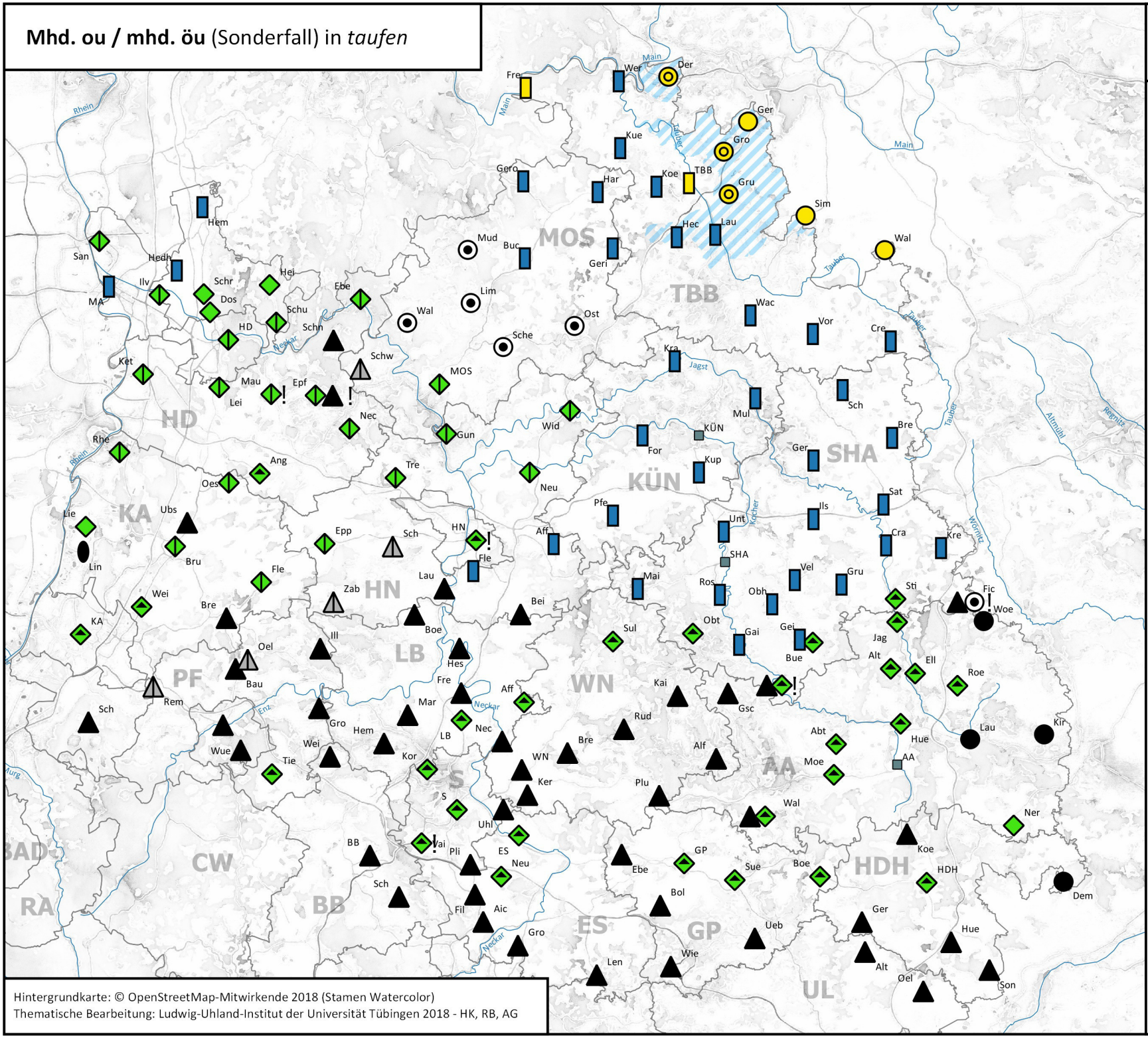

Karten-Nr. I/25.1
Fragebuch-Nr. 33.28

Legende

mhd. öu (≠ mhd. ou)

- taifä [daiv̥ə]
- taaifä [dāẹvə]
- toifä [dǫẹvə]
- tääfä [dę̄və]
- täffä [dę̆və]
- teefä [dę̄və]
- teffä [dę̆və]

mhd. öu = mhd. ou

- taafä [dāvə]
- taffä [dăvə]

mhd. ou (≠ mhd. öu)

- tååfä [dǭvə]
- taufä [daọvə]
- taafä [dāvə]

- Ausfall der Infinitiv-Endung
- Kreisstadt
- ! Siehe Kommentar

Hintergrundkarte: © OpenStreetMap-Mitwirkende 2018 (Stamen Watercolor)
Thematische Bearbeitung: Ludwig-Uhland-Institut der Universität Tübingen 2018 - HK, RB, AG

Mhd. ou / mhd öu (Sonderfall) in *träumen*

Karten-Nr. I/25.2
Fragebuch-Nr. 35.9

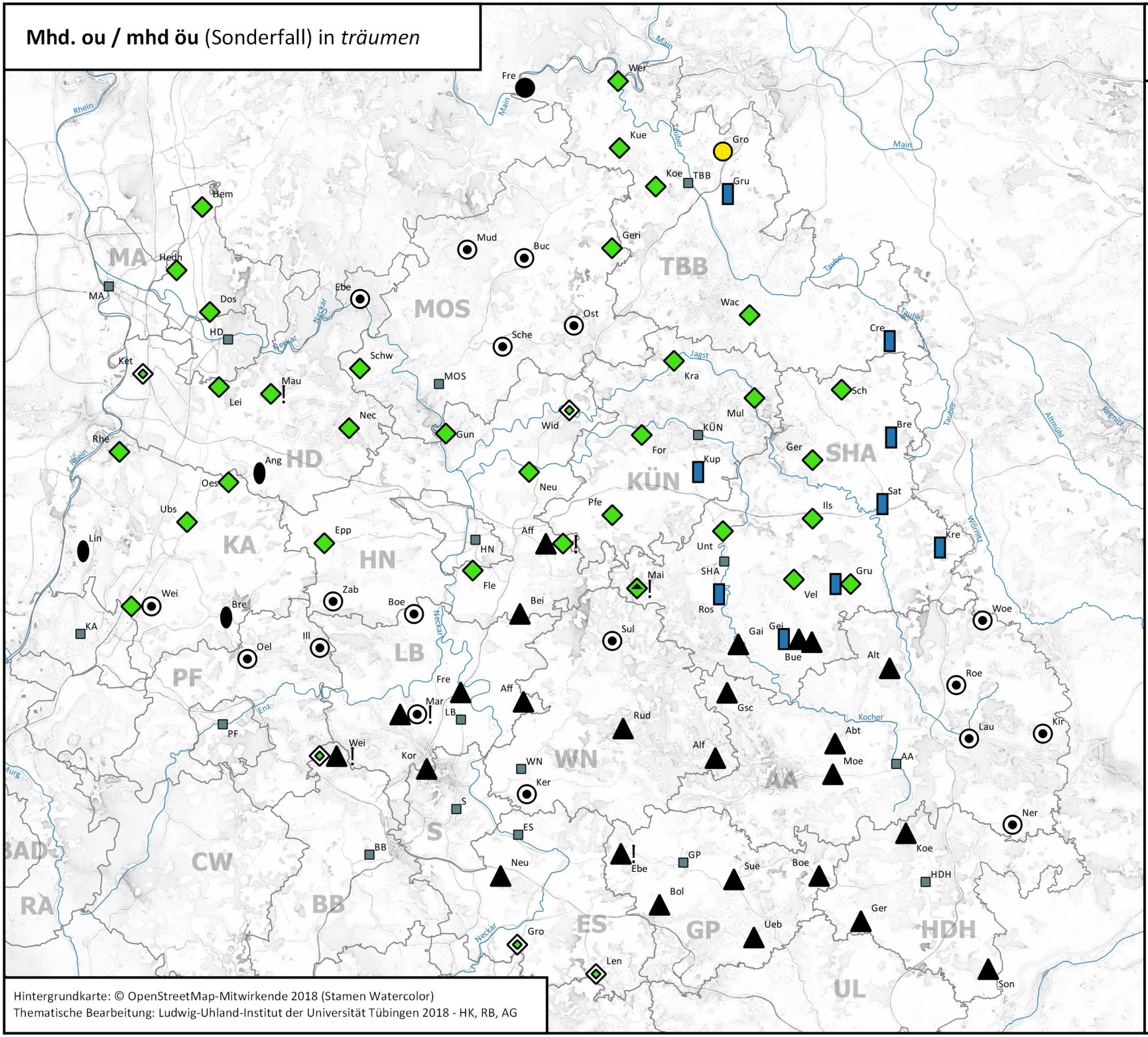

Legende

mhd. öu (≠ mhd. ou)

- traimä [draęmə]
- troimä [drǫęmə]
- träämä [drę̄mə]
- träm [drę̄m]
- treemä [drę̄mə]

mhd. öu = mhd. ou

- traamä [drāmə]

mhd. ou (≠ mhd. öu)

- trååmä [drǭmə]
- troomä [drǭmə]
- traumä [draomə]

- Kreisstadt
- ! Sieh Kommentar

Keine Belege bei den Kurzaufnahmen.

Hintergrundkarte: © OpenStreetMap-Mitwirkende 2018 (Stamen Watercolor)
Thematische Bearbeitung: Ludwig-Uhland-Institut der Universität Tübingen 2018 - HK, RB, AG

Westgerm. b zwischenvokalisch
in *Gabel, Gräber, geblieben, Hobel*

Karten-Nr. II/1.1

Fragebuch-Nr. 29.18 (9.17), 19.16, 19.82, 14.78

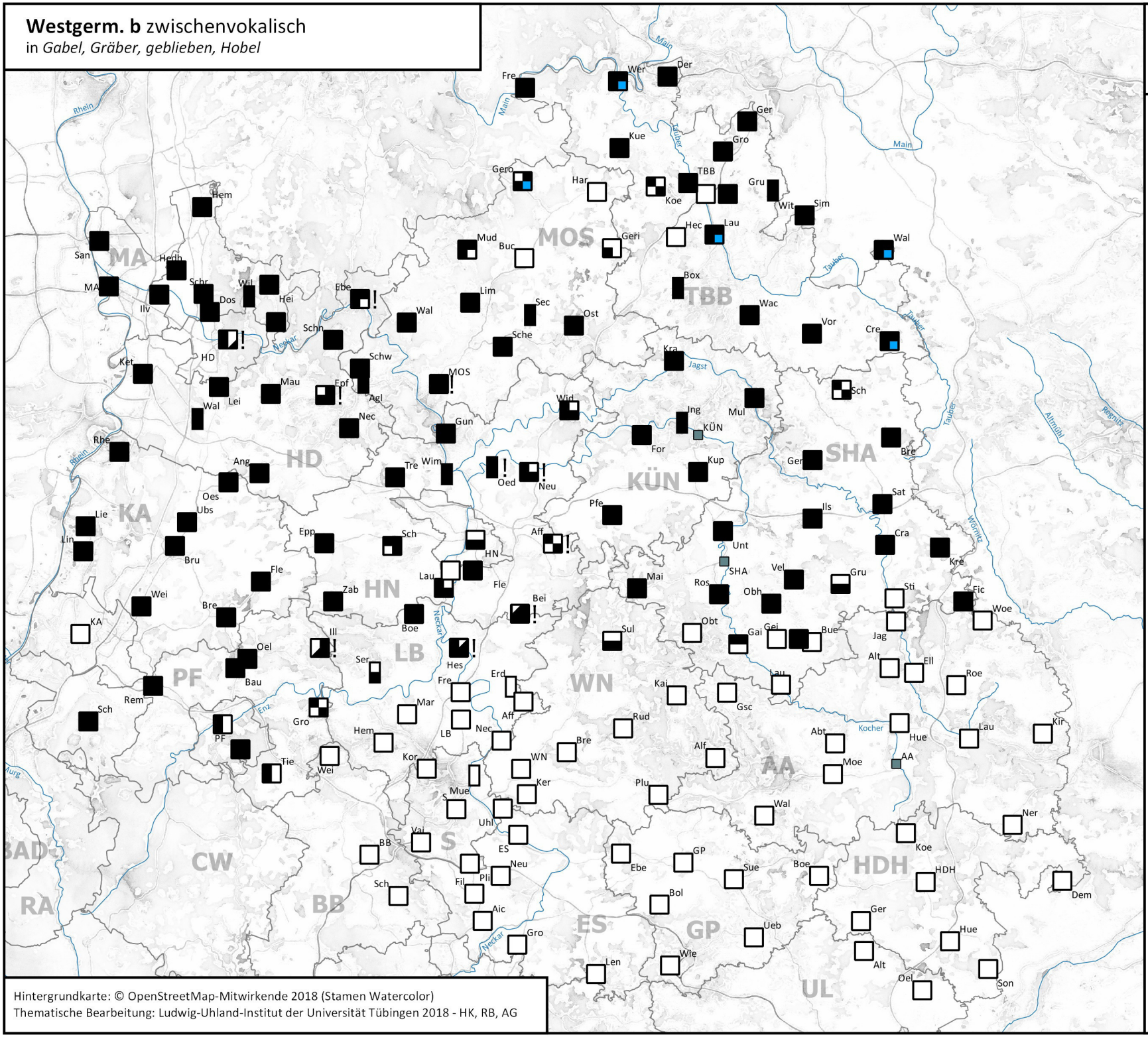

Legende

- -b- erhalten
- Gabel, Hobel
- Gabel, Howel
- Gabel, Gräber, gebliewen, Hobel
- Gabel, Gräber, gebliewen, Howel
- Gabel, Gräwer, geblieben, Howel
- Gawel, Gräwer, geblieben, Hobel
- Gawel, Gräber, gebliewen, Hobel
- Gawel, Gräber, gebliewen, Hobel/Howel
- Gabel, Gräwer, geblieben/gebliewen, Howel
- Gabel, Gräwer, gebliewen, Howel
- Gawel, Gräber, gebliewen, Howel
- Gawel, Gräwer, gebliewen, Howel
- Gawel, Gräwer, gebliewen, Hobel
- Gawel, Gräwer, gebliewen, Hoofel
- Gabel, Gräwer, gebliewen, Hoofel
- Gawel, Gräber/Gräwer, gebliewen, Howel
- Gabel/Gawel, Gräwer, gebliewen, Howel
- Gawel, Howel
- -b- zu -w-, -b^{w}-

Kreisstadt

! Siehe Kommentar

typisierte Formen

zur Lautung des Stammvokals in
- *Gabel* siehe I/1.12, II/2.1.1
- *Gräber* siehe I/2.2.2
- *Hobel* siehe II/2.1.1

Bei Doppelsymbol: Lautung Gp.-abhängig.

Hintergrundkarte: © OpenStreetMap-Mitwirkende 2018 (Stamen Watercolor)
Thematische Bearbeitung: Ludwig-Uhland-Institut der Universität Tübingen 2018 - HK, RB, AG

Ahd. d/t zwischenvokalisch
in *laden, Räder, reiten, Boden*

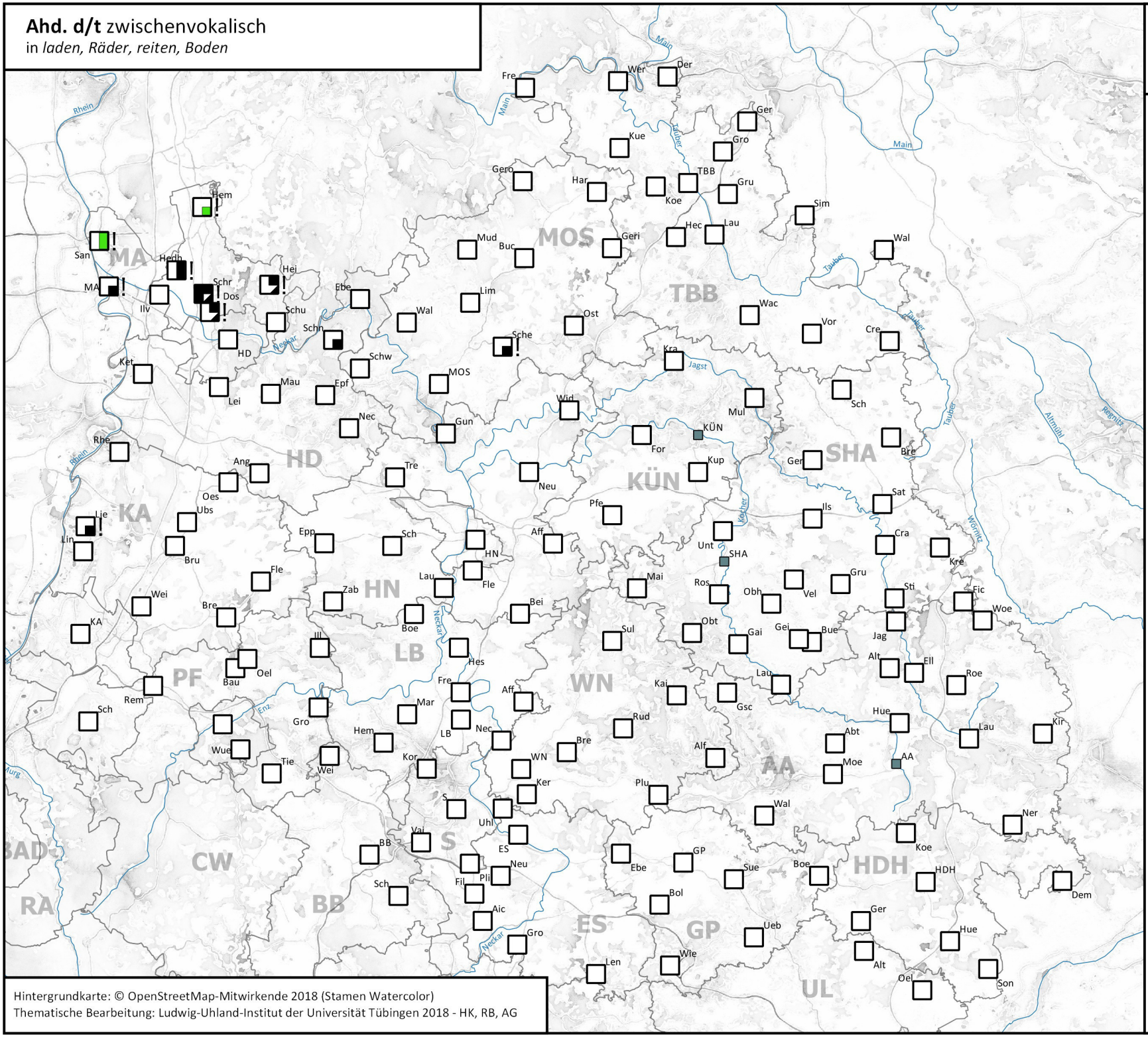

Karten-Nr. II/1.2

Fragebuch-Nr. 9.26, 12.12, 7.7, (17.13) 30.17

Legende

- -d- erhalten
- laden, Räder, reiten, Boren
- laden, Rärer, reiten, Boren
- laden, Räder, reiten, Bolen
- laden, Räler, reiten, Bolen
- laden, Räler, reiten, Boden/Bolen
- lalen, Räler, reilen, Boden/Bolen

Kreisstadt

! Siehe Kommentar

typisierte Formen

zur Lautung des Stammvokals in
- *Laden* siehe I/1.11
- *reiten* siehe I/13.1

Ebenfalls zur Auswertung kamen Belege zu den Fragen 6.12 *Feder*, 8.8 *Kater*, 12.25 *Schlitten*, 18.76 *Ader*, 18.89 (sie hat noch) *gute Füße*, 19.32 *Kreide*, 22.10 *später*, 25.3 *Nadel*, 31.41 *braten*, 33.12 *Bruder*, 33.51 *bieten/geboten*.

Bei 15.30 *Leiter*, 18.85 *Waden*, 19.61 *läuten*, 30.16 *Fensterladen*, 35.8 *lauter*: nur -d- belegt.

Hintergrundkarte: © OpenStreetMap-Mitwirkende 2018 (Stamen Watercolor)
Thematische Bearbeitung: Ludwig-Uhland-Institut der Universität Tübingen 2018 - HK, RB, AG

Germ. g zwischenvokalisch in *Wagen, fragen*

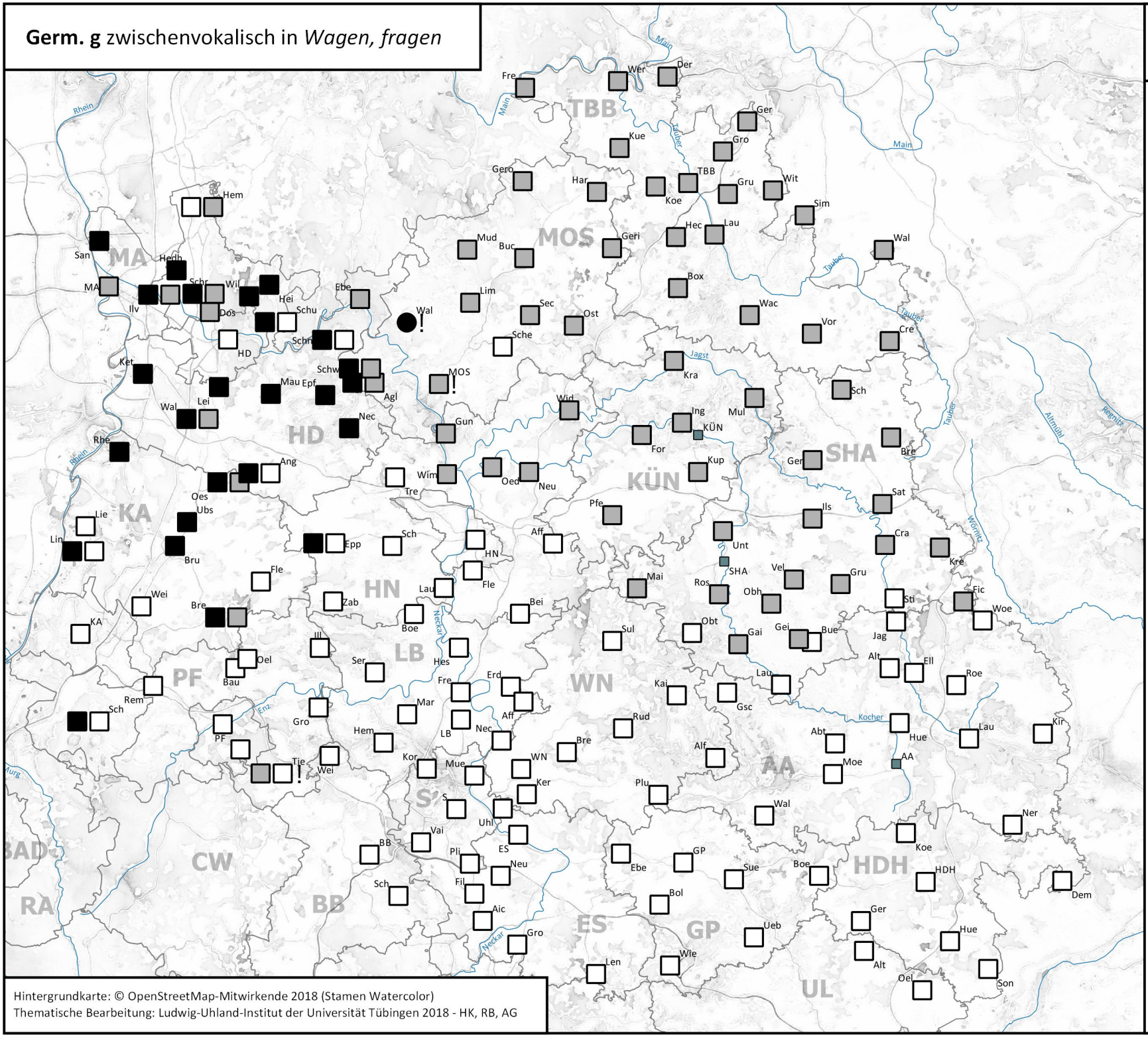

Karten-Nr. II/1.3.1
Fragebuch-Nr. 12.2, 19.30

Bei zwei Symbolen: links: ***Wagen***, rechts: ***fragen***

Legende

- -g- erhalten
- -g- zu -ch- [-x-]
- -g- zu -r- [-ʀ-]
- Waa, froo [wā, vrǭ]

- Kreisstadt
- ! Siehe Kommentar

zur Lautung des Stammvokals in
- *Wagen* siehe I/1.13.2
- *fragen* siehe I/10.2.3

Hintergrundkarte: © OpenStreetMap-Mitwirkende 2018 (Stamen Watercolor)
Thematische Bearbeitung: Ludwig-Uhland-Institut der Universität Tübingen 2018 - HK, RB, AG

Germ. g zwischenvokalisch in *gezogen*

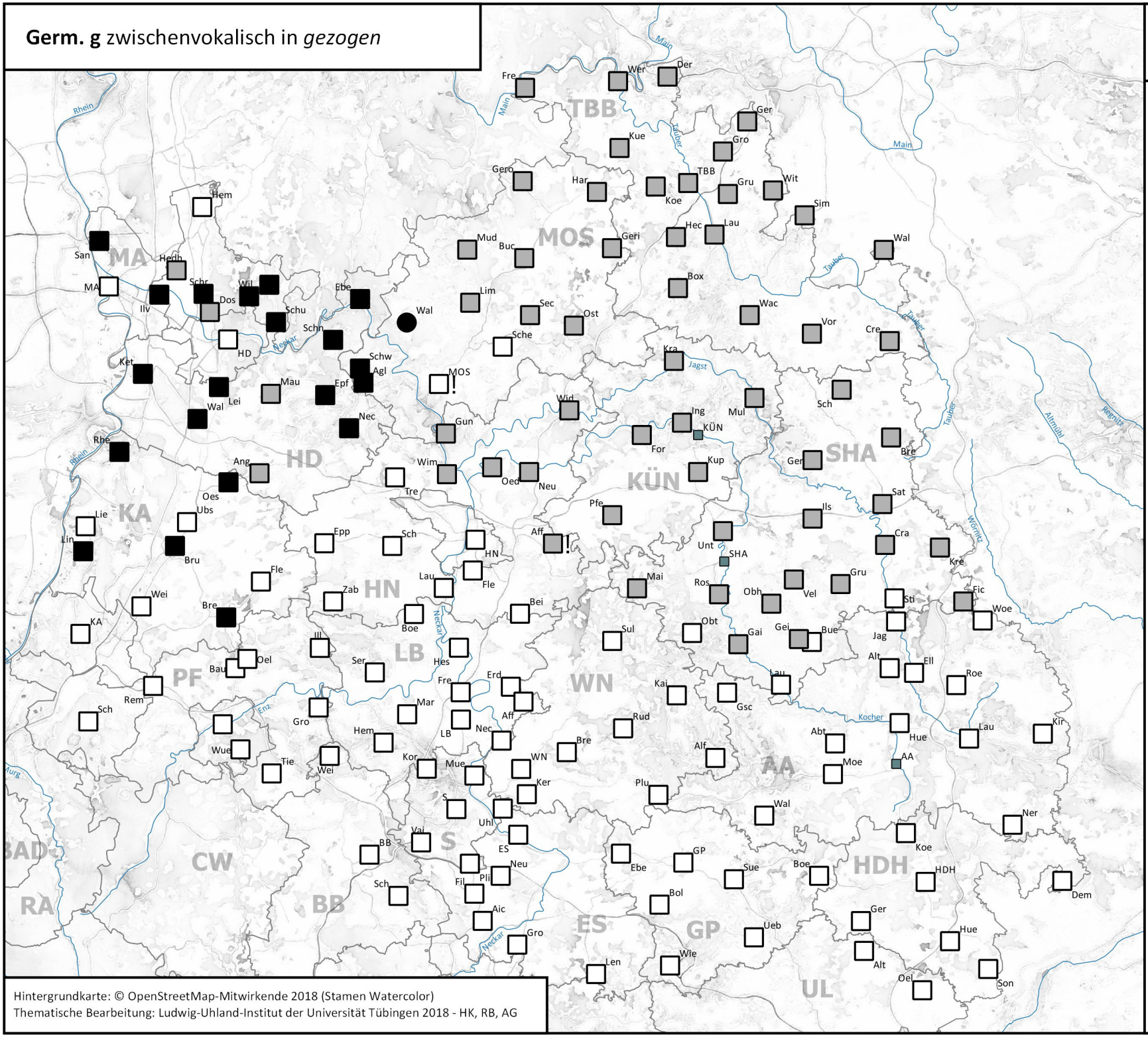

Hintergrundkarte: © OpenStreetMap-Mitwirkende 2018 (Stamen Watercolor)
Thematische Bearbeitung: Ludwig-Uhland-Institut der Universität Tübingen 2018 - HK, RB, AG

Karten-Nr. II/1.3.2
Fragebuch-Nr. 12.28

Legende

- -g- erhalten
- -g- zu -ch- [-x-]
- -g- zu -r- [-ʀ-]
- gezooä [gədsǭə̯]

- Kreisstadt
- ! Siehe Kommentar

Germ. g zwischenvokalisch in *legen, liegen*

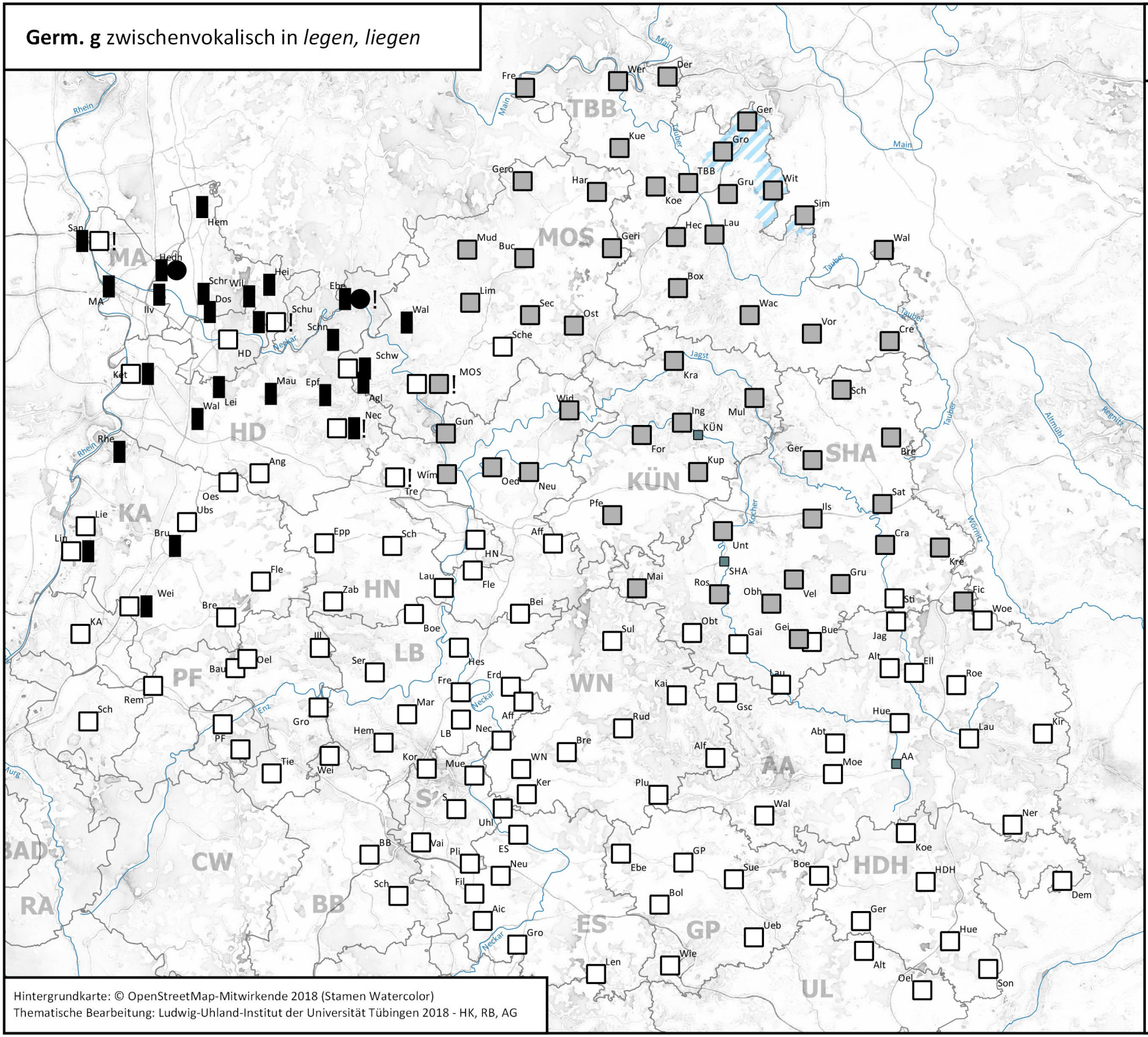

Karten-Nr. II/1.3.3
Fragebuch-Nr. 28.7, 28.56

Bei zwei Symbolen: links: ***legen***, rechts: ***liegen***

Legende

- -g- erhalten
- -ch- [-χ-]
- -j- [-i̯-]
- liiä [lɪ̄ə̯]
- Ausfall der Infinitiv-Endung

- Kreisstadt
- ! Siehe Kommentar

Zu den Kurzaufnahmen wurden die Belelge folgender Fragen ausgewertet: 20.27 fliegen und -wo belegt - 25.55 fegen, 25.58 Handfeger, 29.3 Schornsteinfeger.

Hintergrundkarte: © OpenStreetMap-Mitwirkende 2018 (Stamen Watercolor)
Thematische Bearbeitung: Ludwig-Uhland-Institut der Universität Tübingen 2018 - HK, RB, AG

Germ. g im Auslaut in *Weg*

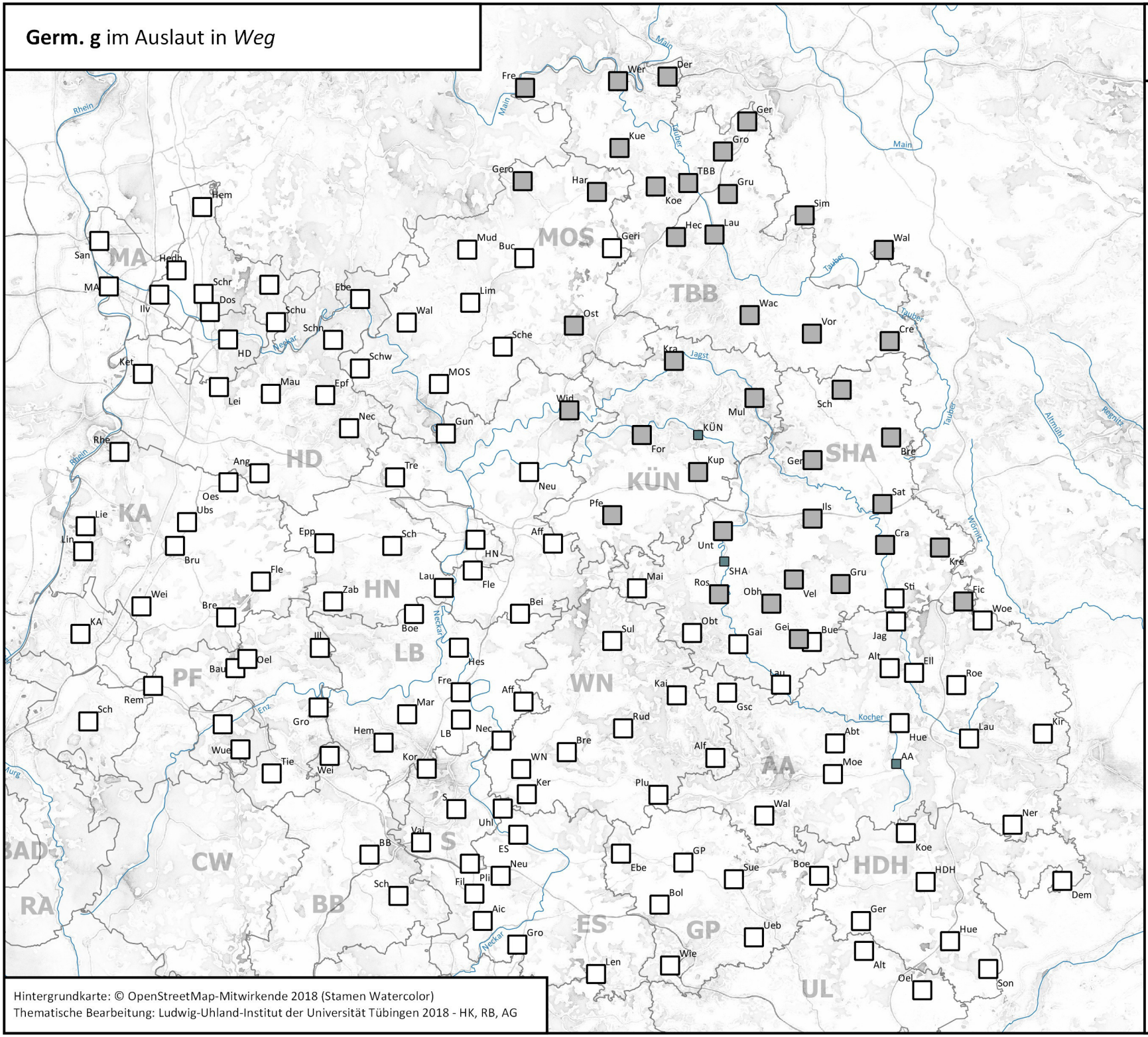

Karten-Nr. II/1.3.4
Fragebuch-Nr. 13.16

Legende

- -g erhalten
- -g zu -ch [-χ]
- Kreisstadt

Hintergrundkarte: © OpenStreetMap-Mitwirkende 2018 (Stamen Watercolor)
Thematische Bearbeitung: Ludwig-Uhland-Institut der Universität Tübingen 2018 - HK, RB, AG

Germ. p / frühe Entlehnungen anlautend
in *Pfahl, Pfosten*

Karten-Nr. II/1.4.1
Fragebuch-Nr. 14.69, 14.70

Bei zwei Symbolen: links: ***Pfahl***, rechts: ***Pfosten***

Legende

- Pf- [bv-]
- P- [bh-]
- P- [bh-] nur in weiteren Belegen
- Kreisstadt
- ! Siehe Kommentar

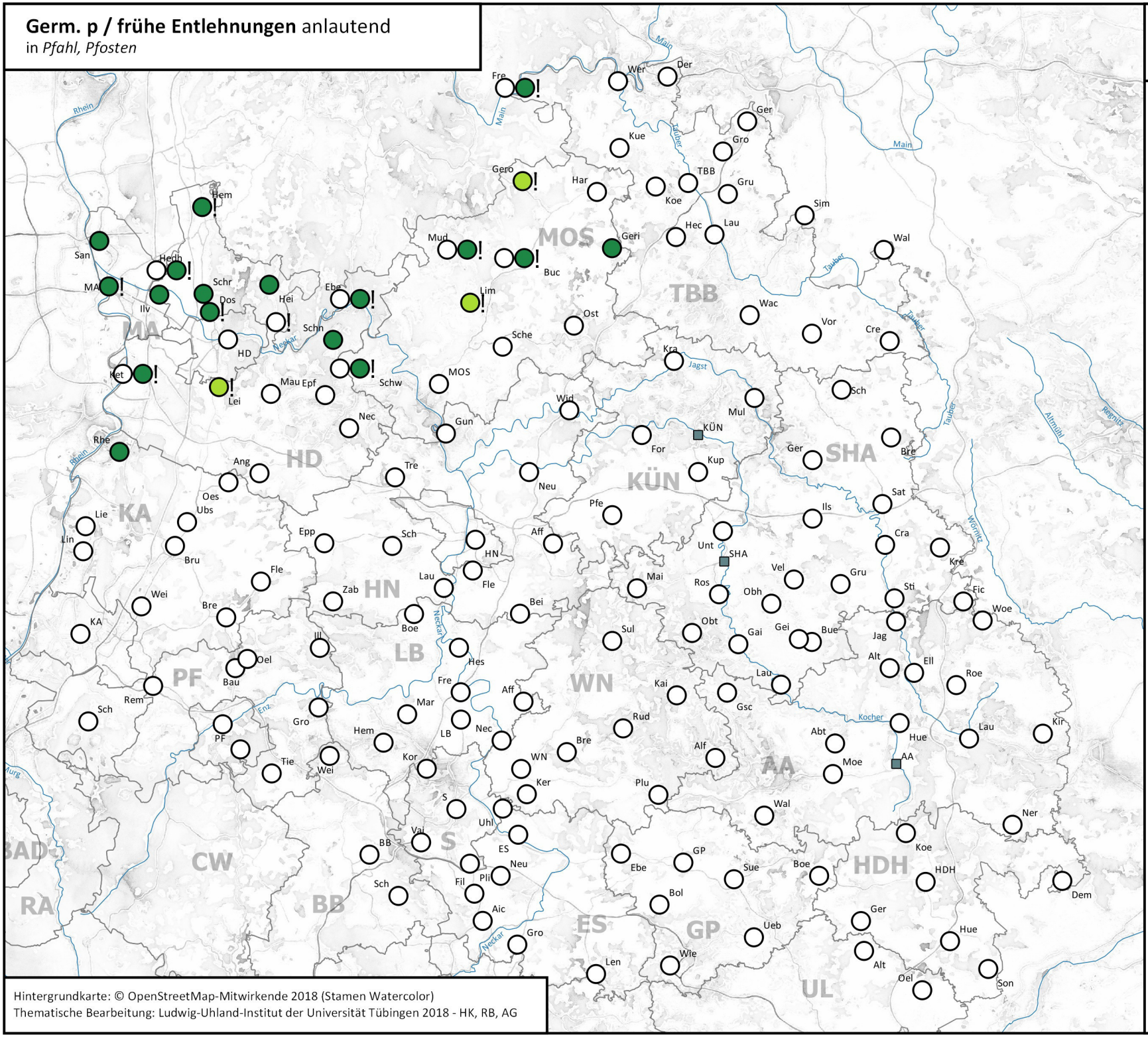
Rhein
Main
Neckar
Tauber
Jagst
Kocher
Enz
Altmühl
Regnitz
Wörnitz
MOS
TBB
MA
HD
KÜN
SHA
KA
HN
LB
WN
PF
AA
S
CW
HDH
BB
ES
GP
RA
UL
BAD
Fre
Wer
Der
Ger
Gro
Kue
Gero
Har
TBB
Gru
Koe
Sim
Hec
Lau
Mud
Geri
Buc
Wal
Wac
Vor
Cre
Lim
Ost
Sche
Kra
Sch
Mul
Wid
Gun
MOS
Nec
Rhe
Ang
Tre
Neu
For
KÜN
Kup
Ger
SHA
Bre
Sat
Ils
Pfe
Aff
Unt
Cra
Kre
Vel
Gru
Sti
Fic
Woe
Jag
Alt
Ell
Roe
Kir
Lau
Hue
Abt
Moe
AA
Ner
Koe
HDH
Dem
Ger
Hue
Alt
Oel
Son
Wie
Ueb
Len
Bol
Sue
Boe
Ebe
GP
Plu
Wal
Ker
WN
Bre
Alf
Rud
Kai
Gsc
Lau
Obt
Gai
Gei
Bue
Sul
Mai
Ros
Obh
Hes
Fre
Aff
Mar
Nec
LB
Hem
Kor
Tie
Wei
Rem
Sch
Gro
Bau
Oel
Ill
Bei
Boe
Zab
Wei
Bre
KA
Fle
Lau
HN
Aff
Sch
Epp
Bru
Lie
Lin
Oes
Ubs
Ang
Tre
Neu
Pfe
Aff
Unt
SHA
Ros
Obh
Vel
Gru
Sti
Fic
Woe
Kre
Cra
Ils
Sat
Bre
Ger
SHA
For
KÜN
Kup
Mul
Wid
Gun
Nec
Rhe
Ang
Oes
Ubs
Lie
Lin
Bru
Epp
Sch
Fle
Wei
Bre
KA
Zab
HN
Lau
Fle
Bei
Boe
Sul
Obt
Gai
Gei
Bue
Jag
Alt
Ell
Roe
Kir
Lau
Hue
Abt
Moe
AA
Ner
Koe
HDH
Dem
Ger
Hue
Alt
Oel
Son
Wie
Ueb
Len
Bol
Sue
Boe
Ebe
GP
Plu
Wal
Ker
WN
Bre
Alf
Rud
Kai
Gsc
Lau
Hes
Fre
Aff
Mar
Nec
LB
Hem
Kor
Tie
Wei
Rem
Sch
Gro
PF
Oel
Bau

Germ. p / frühe Entlehnungen zwischenvokalisch
in *Apfel* u.a.

Karten-Nr. II/1.4.2
Fragebuch-Nr. 15.3

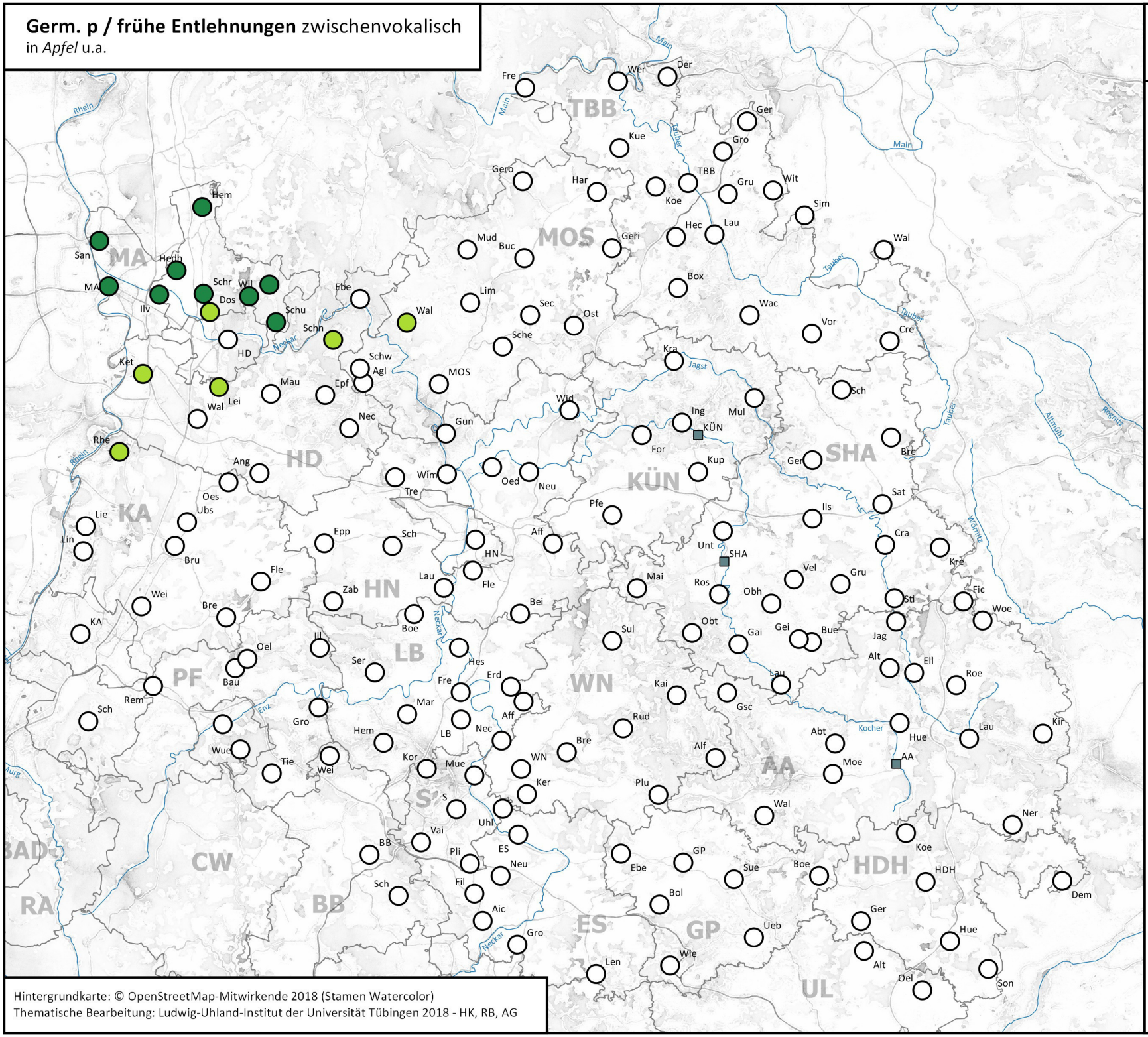

Legende

- -pf- [-bv-]
- -pp- [-b-]
- Lautung wortabhängig: Siehe Kommentar

Kreisstadt

zur Lautung des Stammvokals in
- *Apfel* siehe I/1.17

Zu den Vollerhebungen wurden außerdem Belege zu den Fragen 10.8/30.3 *klopfen*, 14.13 *Tannenzapfen*, 25.15 *stopfen* ausgewertet.

Hintergrundkarte: © OpenStreetMap-Mitwirkende 2018 (Stamen Watercolor)
Thematische Bearbeitung: Ludwig-Uhland-Institut der Universität Tübingen 2018 - HK, RB, AG

Germ. p / frühe Entlehnungen auslautend
in *Kopf, Kopfkissen, (Salat)kopf*

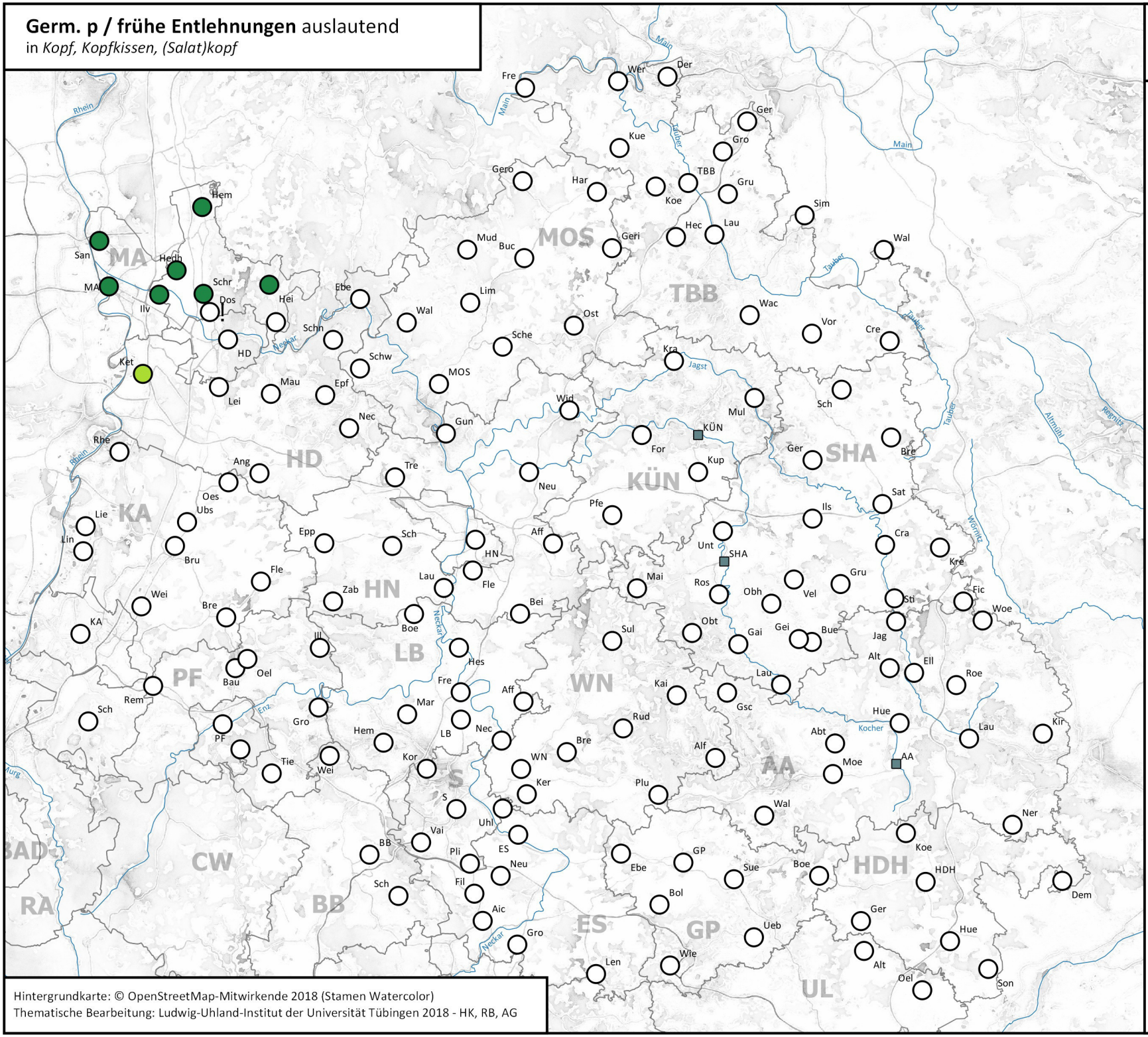

Karten-Nr. II/1.4.3
Fragebuch-Nr. 18.1, 26.23, 28.52

Legende

- -pf [-bv]
- -pp [-bh]
- Lautung wortabhängig: Siehe Kommentar
- Kreisstadt
- ! Siehe Kommentar

zur Lautung des Stammvokals in
- *Kopf* siehe I/8.2

Zu den Vollerhebungen wurden außerdem Belege zu den Fragen 18.14 *Zopf*, 18.53 *Kropf* und 29.6 *Schöpflöffel* ausgewertet.

Hintergrundkarte: © OpenStreetMap-Mitwirkende 2018 (Stamen Watercolor)
Thematische Bearbeitung: Ludwig-Uhland-Institut der Universität Tübingen 2018 - HK, RB, AG

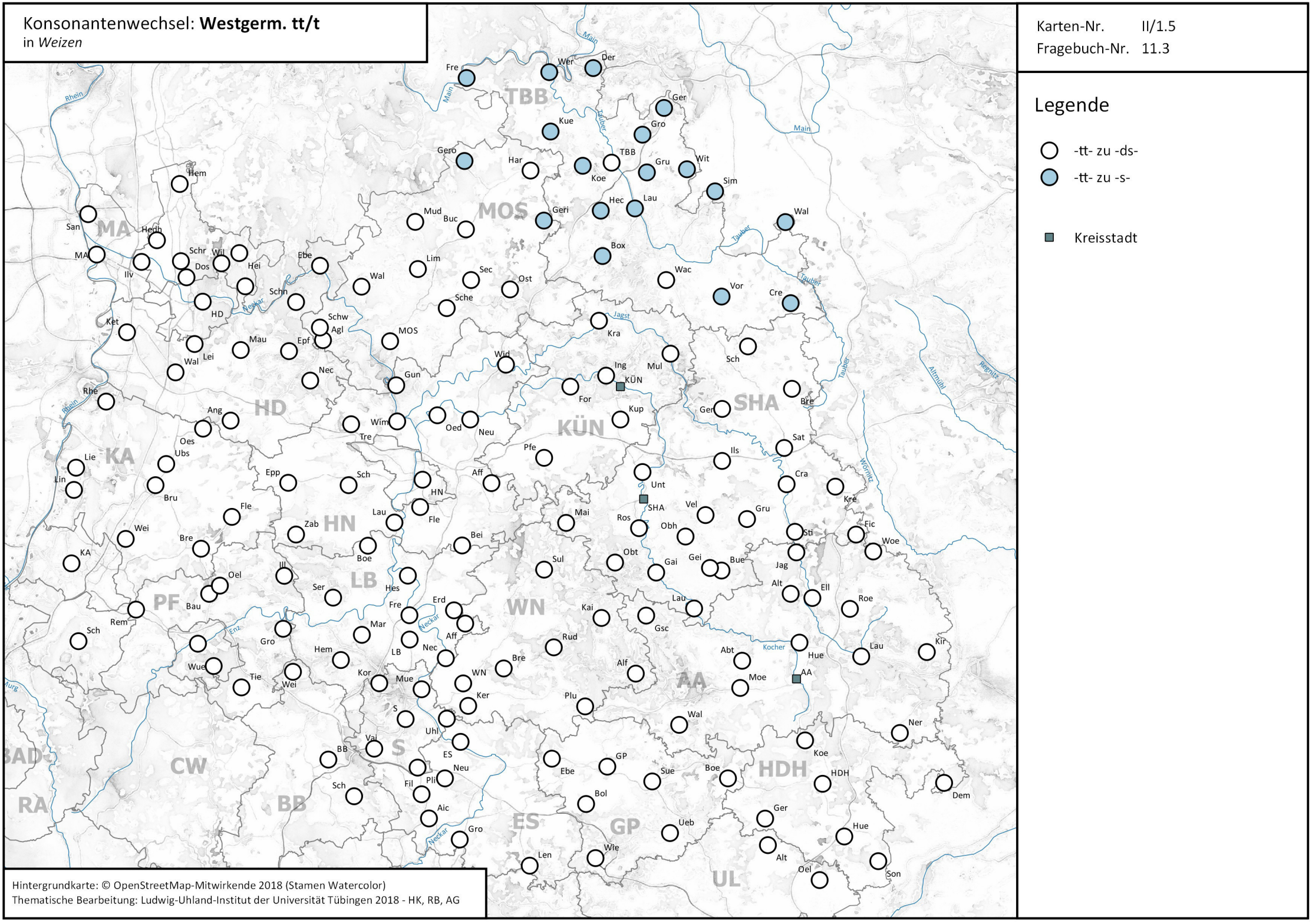
Konsonantenwechsel: **Westgerm. tt/t**
in *Weizen*
Karten-Nr. II/1.5
Fragebuch-Nr. 11.3
Legende
-tt- zu -ds-
-tt- zu -s-
Kreisstadt
Fre
Wer
Der
Ger
Gro
Kue
Gero
Har
Koe
TBB
Gru
Wit
Sim
Hem
Hec
Lau
Mud
Buc
Geri
MOS
Wal
San
MA
Hedh
Box
Schr
Wil
Ebe
Lim
Wac
Dos
Hei
Sec
Ost
Vor
Cre
Ilv
Wal
Schn
Sche
Neckar
HD
Jagst
Kra
Ket
Schw
Agl
MOS
Mau
Epf
Lei
Wid
Ing
Mul
Sch
Nec
Gun
KÜN
For
Rhe
Rhein
Ang
Kup
Ger
SHA
Bre
Wim
Oed
Neu
Oes
Tre
Sat
Ubs
Pfe
Ils
Lie
KA
Epp
Sch
Aff
Cra
Lin
Unt
Kre
Bru
HN
Vel
Fle
Lau
Mai
Gru
Zab
Ros
Obh
Fic
Wei
Sti
Bre
Bei
Woe
Boe
Obt
Gai
Gei
Bue
Jag
Sul
Oel
Ser
LB
Hes
Alt
Ell
Bau
Fre
Erd
WN
Kai
Roe
PF
Rem
Mar
Gsc
Enz
Neckar
Aff
Rud
Kocher
Lau
Kir
Gro
Hem
Abt
Hue
Wue
LB
Nec
Bre
Alf
Moe
AA
Tie
Kor
Mue
WN
Ker
Plu
Wal
Ner
S
Uhl
Koe
Vai
BB
ES
GP
Sue
Boe
HDH
HDH
CW
Ebe
Neu
Fil
Pli
Dem
Sch
Bol
RA
BB
Aic
Ueb
Ger
Hue
ES
GP
Gro
Neckar
Wie
Alt
Len
Oel
Son
UL
Hintergrundkarte: © OpenStreetMap-Mitwirkende 2018 (Stamen Watercolor)
Thematische Bearbeitung: Ludwig-Uhland-Institut der Universität Tübingen 2018 - HK, RB, AG

Westgerm. k, h nach Vorderzungenvokal

in *Dächer, Rechen, Knecht, leicht*

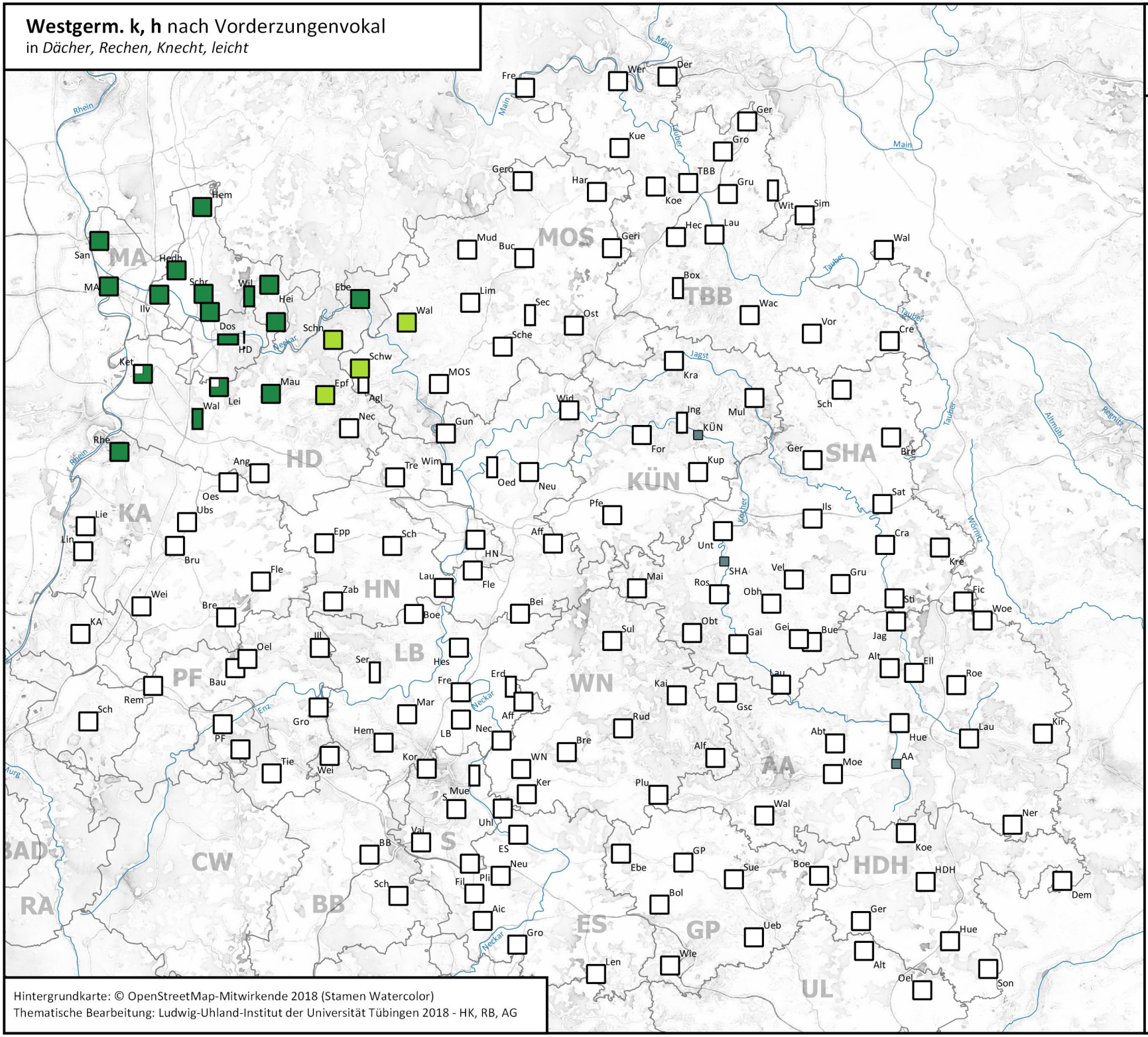

Hintergrundkarte: © OpenStreetMap-Mitwirkende 2018 (Stamen Watercolor)
Thematische Bearbeitung: Ludwig-Uhland-Institut der Universität Tübingen 2018 - HK, RB, AG

Karten-Nr.	II/1.6.1
Fragebuch-Nr.	17.30, 9.23, 19.21, 28.39

Legende

- -ch- [-χ-]
- Rechen, Knecht
- Dächer, Reschen, Knescht, leischt
- Reschen, Knescht
- Däscher, leischt
- -sch- [-š-]
- -sch- [-š-] nur in weiteren Belegen (Siehe Kommentar)

- Kreisstadt
- ! Siehe Kommentar

typisierte Formen

zur Lautung des Stammvokals in
- *Dächer* siehe I/2.1
- *Rechen* siehe I/4.1
- *Knecht* siehe I/4.7

Ahd. h nach Vorderzungenvokal in *ich*

Karten-Nr. II/1.6.2
Fragebuch-Nr. 31.16, 32.32 u.a.

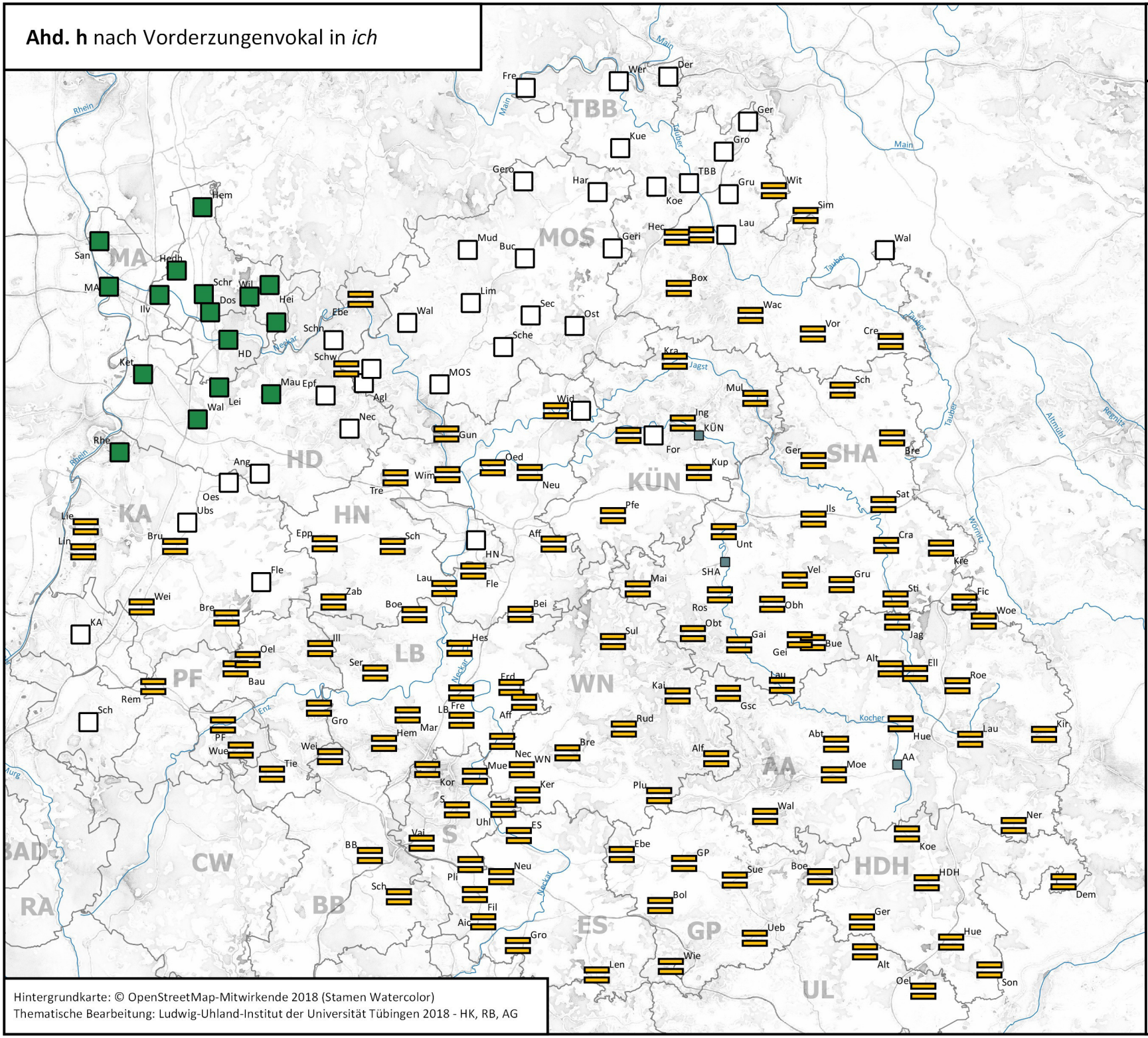

Legende

- isch [iš]
- ich [iχ]
- mit Ausfall des -h: i [i̯, ī]
- Kreisstadt

Hintergrundkarte: © OpenStreetMap-Mitwirkende 2018 (Stamen Watercolor)
Thematische Bearbeitung: Ludwig-Uhland-Institut der Universität Tübingen 2018 - HK, RB, AG

Germ. nd zwischenvokalisch in *(an-)binden*

Karten-Nr. I//1.7.1
Fragebuch-Nr. 2.19, 28.19

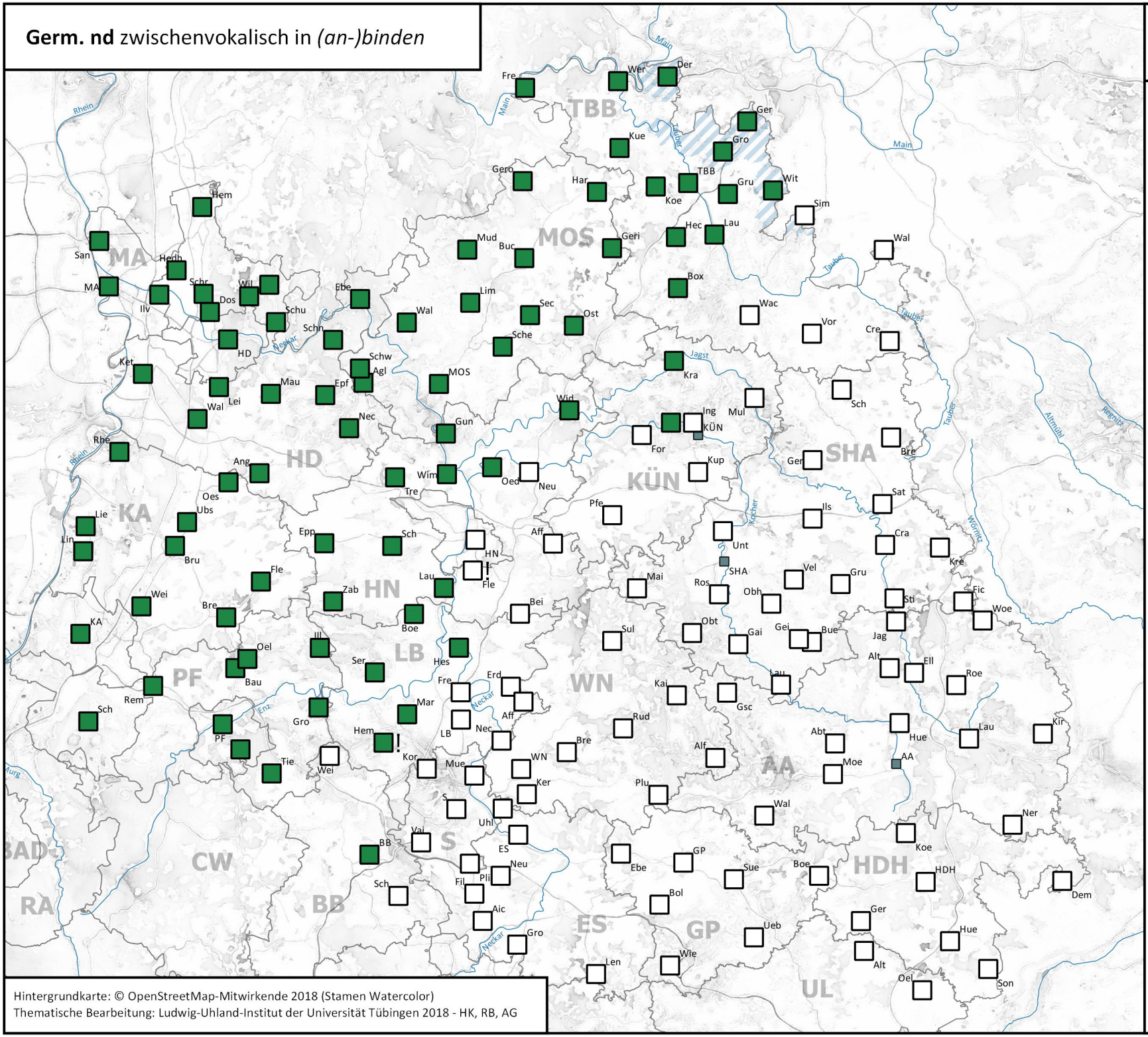

Legende

- -nd- [-nd-]
- -nn- [-n-]
- Ausfall des auslautenden -en
- Kreisstadt
- ! Siehe Kommentar

Hintergrundkarte: © OpenStreetMap-Mitwirkende 2018 (Stamen Watercolor)
Thematische Bearbeitung: Ludwig-Uhland-Institut der Universität Tübingen 2018 - HK, RB, AG

Germ. nd in *Kinder*

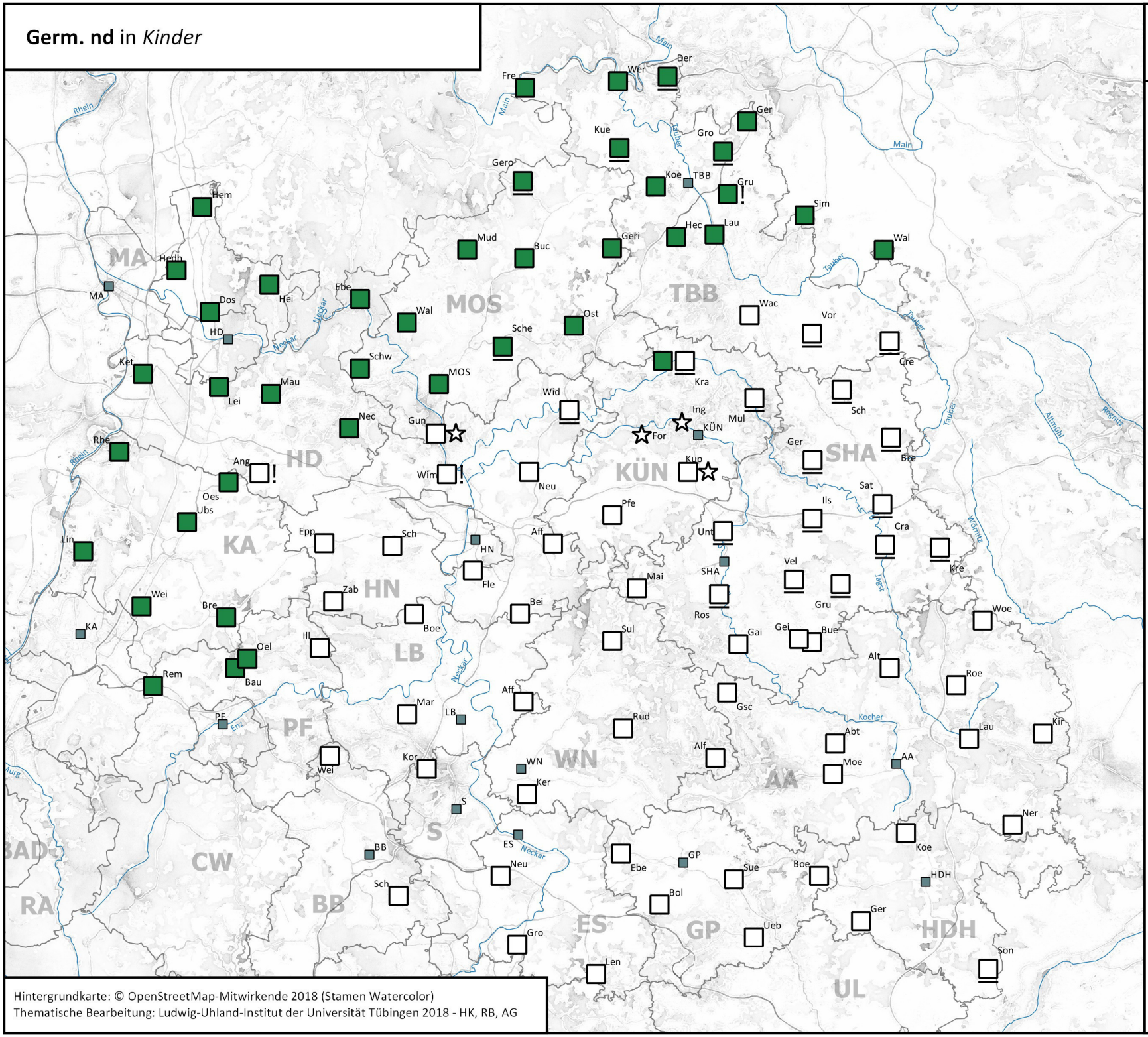

Karten-Nr. II/1.7.2
Fragebuch-Nr. 33.34

Legende

- Kinder
- Kind
- Kinner
- Kinn
- anderes Wort: Burst [bǫršd]

- Kreisstadt
- ! Siehe Kommentar

Hintergrundkarte: © OpenStreetMap-Mitwirkende 2018 (Stamen Watercolor)
Thematische Bearbeitung: Ludwig-Uhland-Institut der Universität Tübingen 2018 - HK, RB, AG

Keine Belege bei den Kurzaufnahmen.

Germ. nd auslautend in *Hund, Kind*

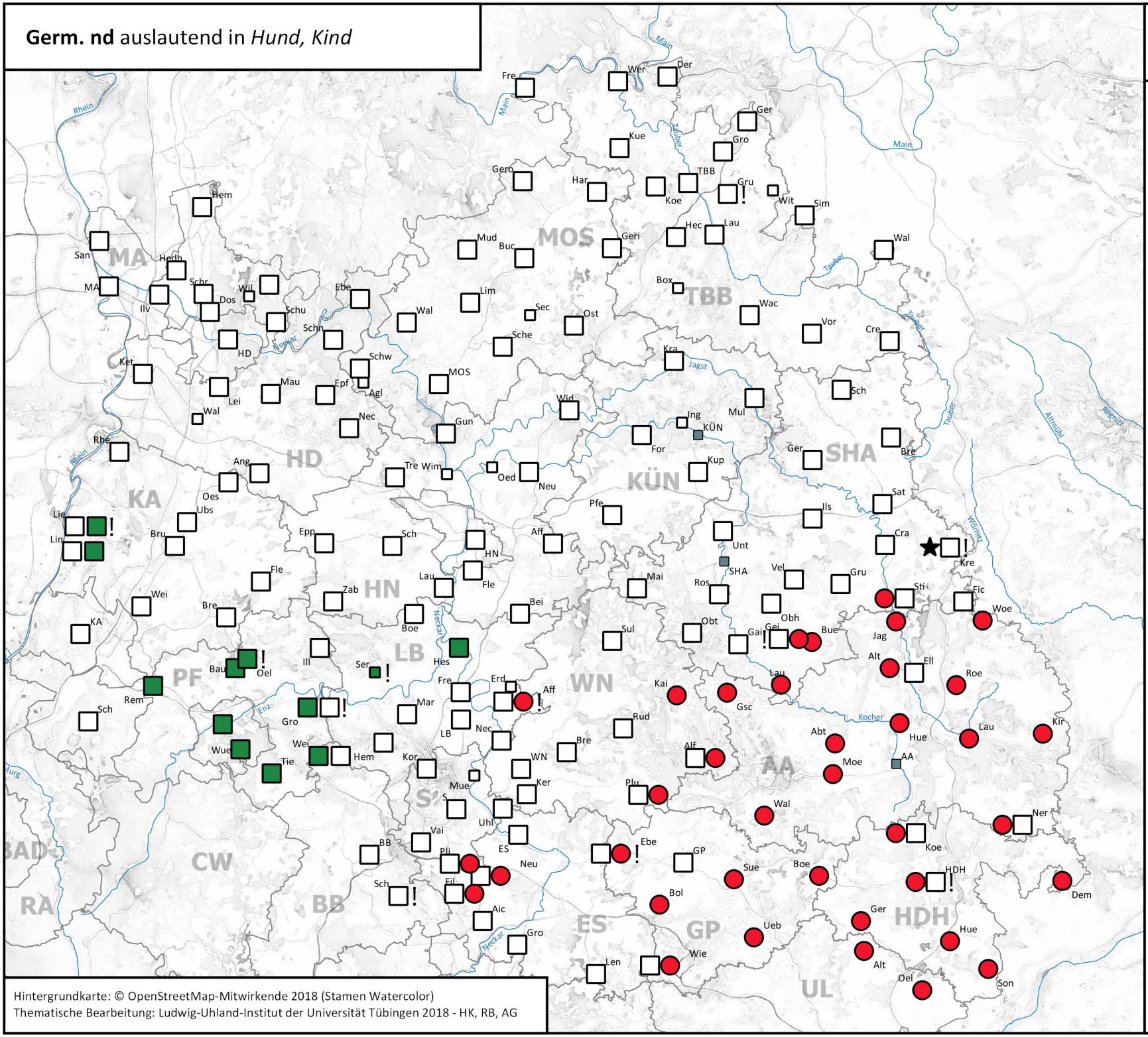

Karten-Nr. II/1.7.3
Fragebuch-Nr. 8.1, 19.39

Bei zwei Symbolen: links: ***Hund***, rechts: ***Kind***

Legende

- -nd [-nd]
- -nd (nur Kind belegt)
- -nn [-n]
- -nn (nur Kind belegt)
- Nasal vokalisiert: Hood, Keed
- andere Bezeichnung: Dochl

- Kreisstadt
- ! Siehe Kommentar

zur Lautung des Stammvokals in
- *Kind* siehe I/5.3.2
- *Hund* siehe I/6.2

Hintergrundkarte: © OpenStreetMap-Mitwirkende 2018 (Stamen Watercolor)
Thematische Bearbeitung: Ludwig-Uhland-Institut der Universität Tübingen 2018 - HK, RB, AG

Mhd. n im Auslaut in *Mann, Zahn*

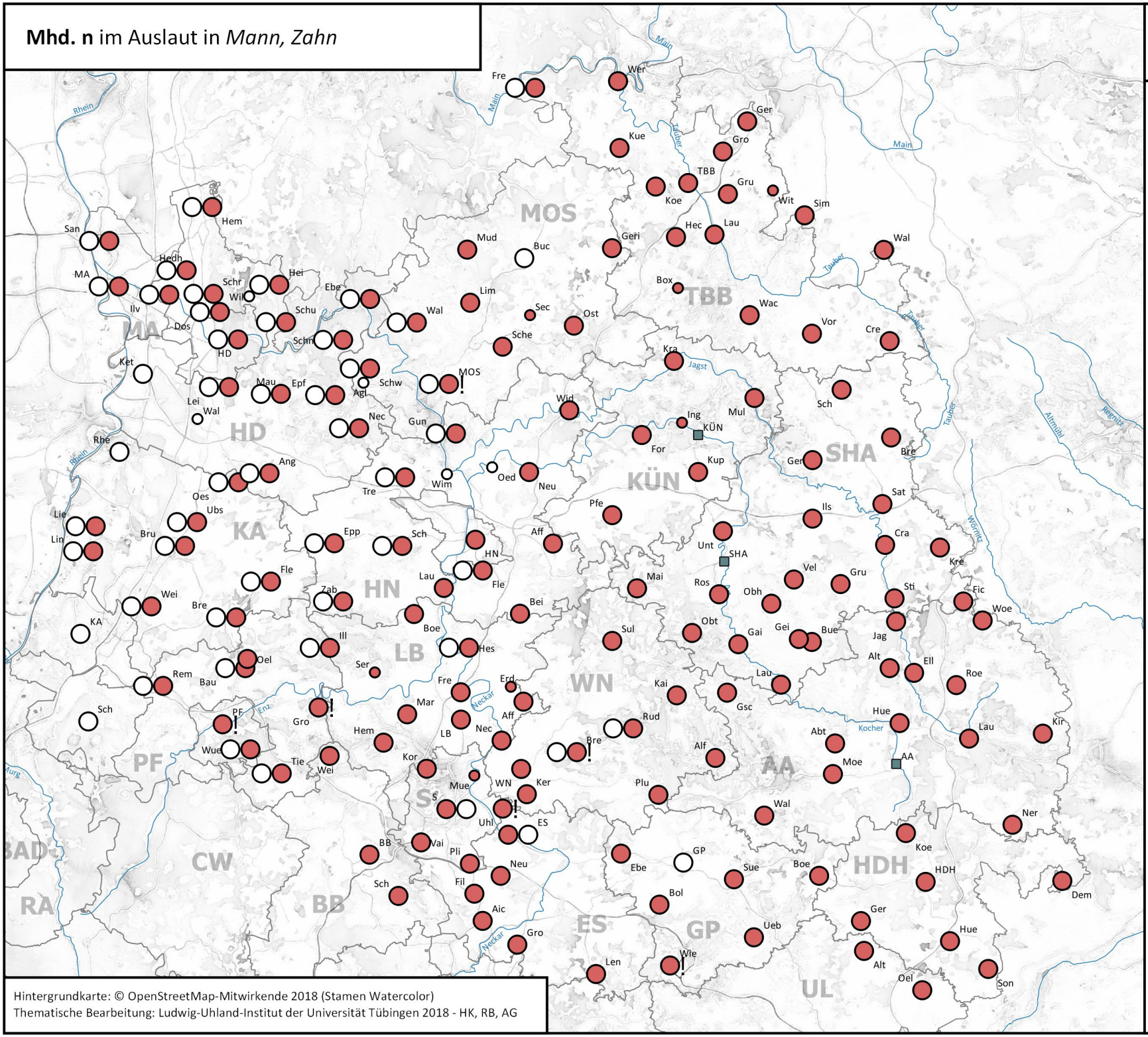

Karten-Nr. II/1.7.4
Fragebuch-Nr. 19.8, 18.45

Bei zwei Symbolen: links: ***Mann***, rechts: ***Zahn***

Legende

- -n erhalten
- -n erhalten (nur Mann belegt)
- Ausfall des -n
- Ausfall des -n (nur Mann belegt)
- Kreisstadt
- ! Siehe Kommentar

zur Lautung des Stammvokals in
- *Mann* siehe I/1.5.1
- *Zahn* siehe I/1.5.2

Hintergrundkarte: © OpenStreetMap-Mitwirkende 2018 (Stamen Watercolor)
Thematische Bearbeitung: Ludwig-Uhland-Institut der Universität Tübingen 2018 - HK, RB, AG

Mhd. an, en (Primärumlaut) vor Reibelaut
in *Gans, Fenster*

Karten-Nr. II/1.7.5
Fragebuch-Nr. 6.19, 30.14

Bei zwei Symbolen: links: ***Gans***, rechts: ***Fenster***

Legende

- -n erhalten
- Ausfall des -n
- Kreisstadt
- ! Siehe Kommentar

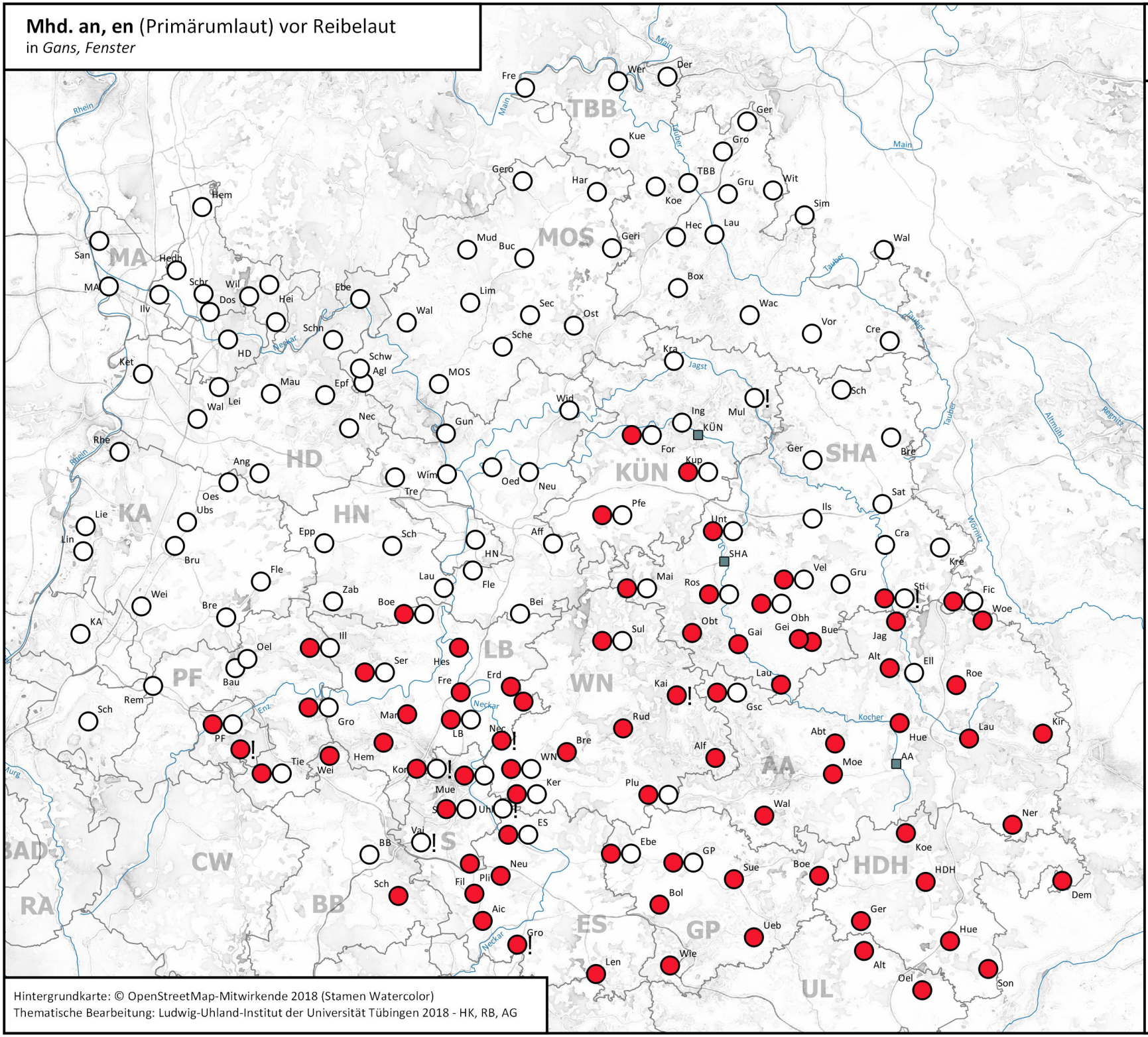

Hintergrundkarte: © OpenStreetMap-Mitwirkende 2018 (Stamen Watercolor)
Thematische Bearbeitung: Ludwig-Uhland-Institut der Universität Tübingen 2018 - HK, RB, AG

zur Lautung des Stammvokals in
- *Gans* siehe I/1.8
- *Fenster* siehe I/4.9

Mhd. in, un vor Reibelaut in *Zins, unser*

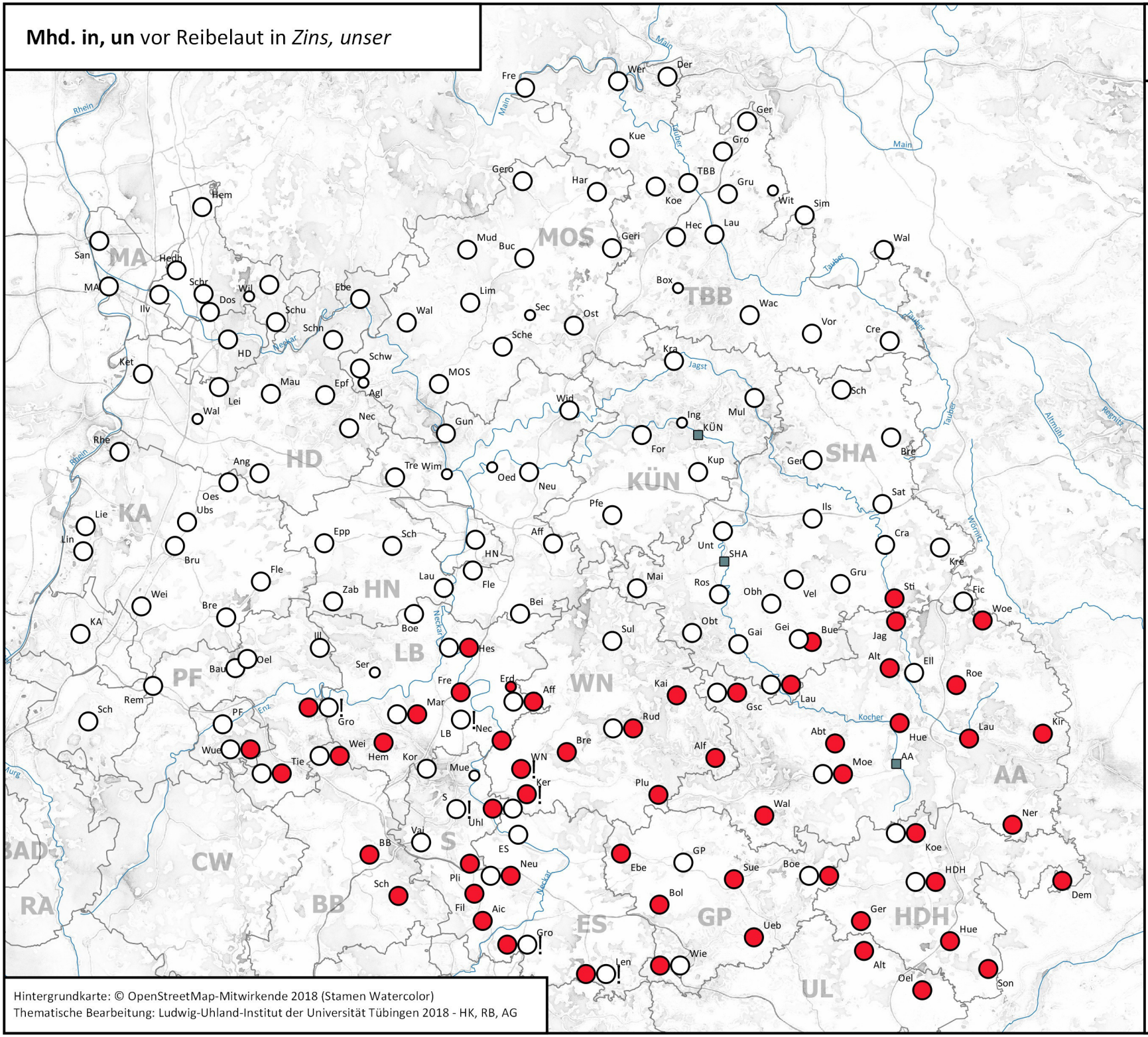

Hintergrundkarte: © OpenStreetMap-Mitwirkende 2018 (Stamen Watercolor)
Thematische Bearbeitung: Ludwig-Uhland-Institut der Universität Tübingen 2018 - HK, RB, AG

Karten-Nr. II/1.7.6
Fragebuch-Nr. 19.37, 8.6-7, 33.34

Bei zwei Symbolen: links: ***Zins***, rechts: ***unser***

Legende

- -n erhalten
- -n erhalten (nur unser belegt)
- Ausfall des -n
- Ausfall des -n (nur unser belegt)
- Kreisstadt
- ! Siehe Kommentar

zur Lautung des Stammvokals in
- *Zins* siehe I/5.4
- *unser* siehe I/6.3

zur Entwicklung von
- germ. s siehe I/1.8.1
- s in *unser* siehe III/5.2.1

Ahd. mb in *Kamm*

Karten-Nr. II/1.7.7
Fragebuch-Nr. 6.9, 18.12

Legende

- -mb erhalten
- -mb zu -mm
- Dehnung des Stammvokals
- Kreisstadt

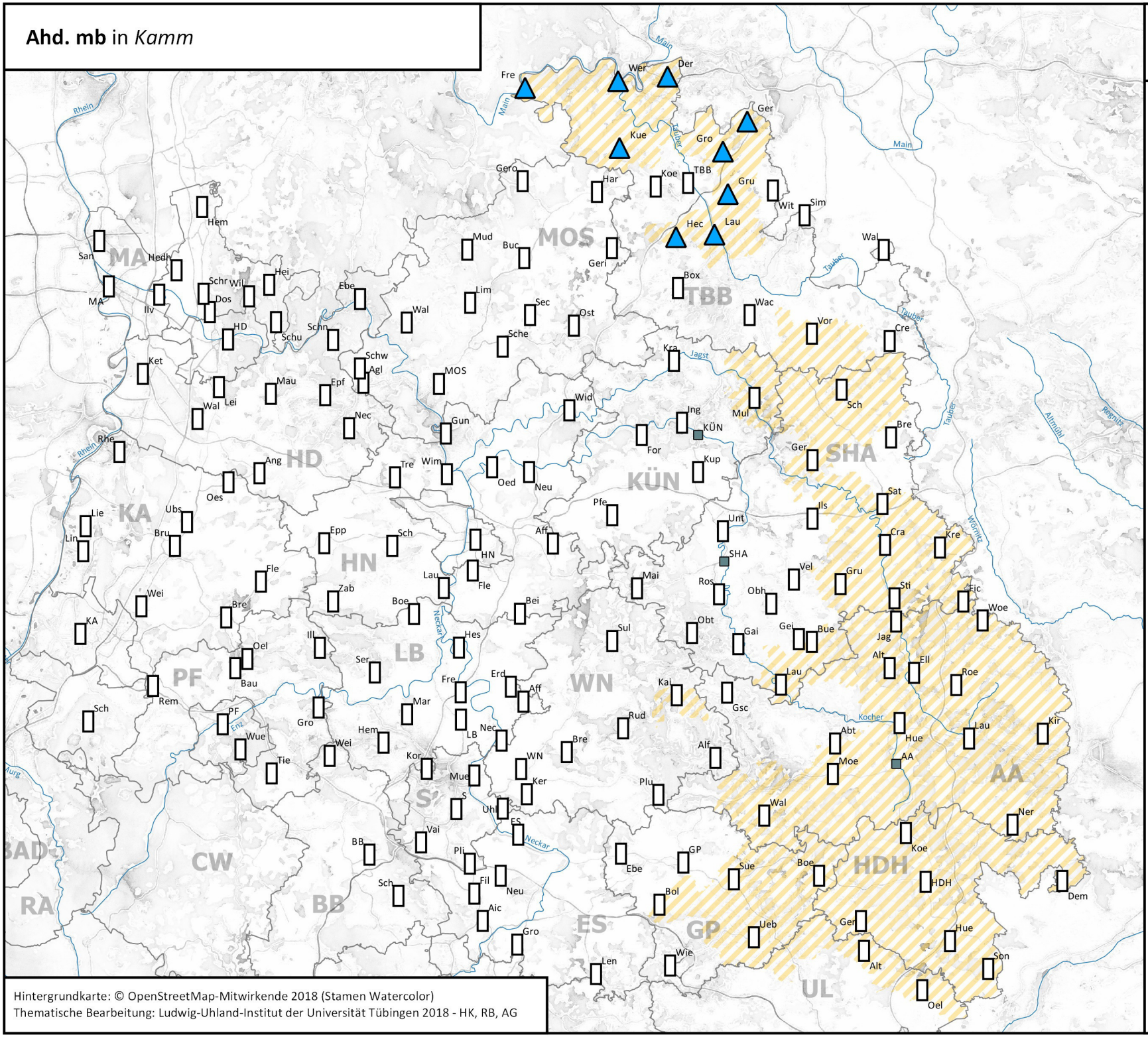

Hintergrundkarte: © OpenStreetMap-Mitwirkende 2018 (Stamen Watercolor)
Thematische Bearbeitung: Ludwig-Uhland-Institut der Universität Tübingen 2018 - HK, RB, AG

Mhd. em im Auslaut
in *Faden, Besen, Boden*

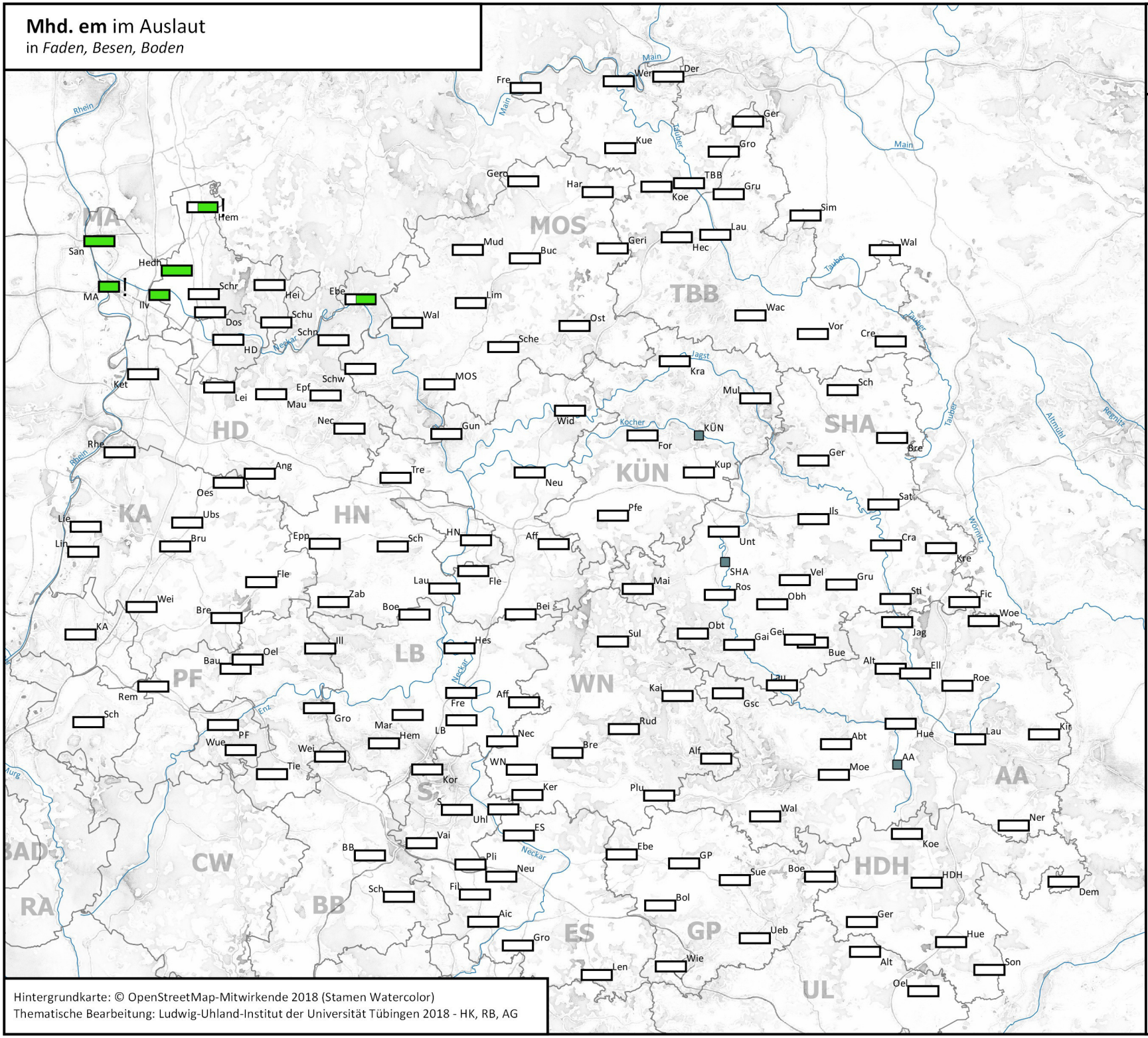

Hintergrundkarte: © OpenStreetMap-Mitwirkende 2018 (Stamen Watercolor)
Thematische Bearbeitung: Ludwig-Uhland-Institut der Universität Tübingen 2018 - HK, RB, AG

Karten-Nr. II/1.7.8
Fragebuch-Nr. 25.5, 25.54, 30.17, (17.12)

Legende

- -en, -e
- -en, -e / -em / -em
- -em in Besen, Boden
- -em

Kreisstadt

! Siehe Kommentar

Bei den Kurzaufnahmen keine Belege für 'Faden'.

Germ. s in *Haus, Gans, Eis, Käse*
und, wo belegt, *Gras, Maus, Hase, Glas*

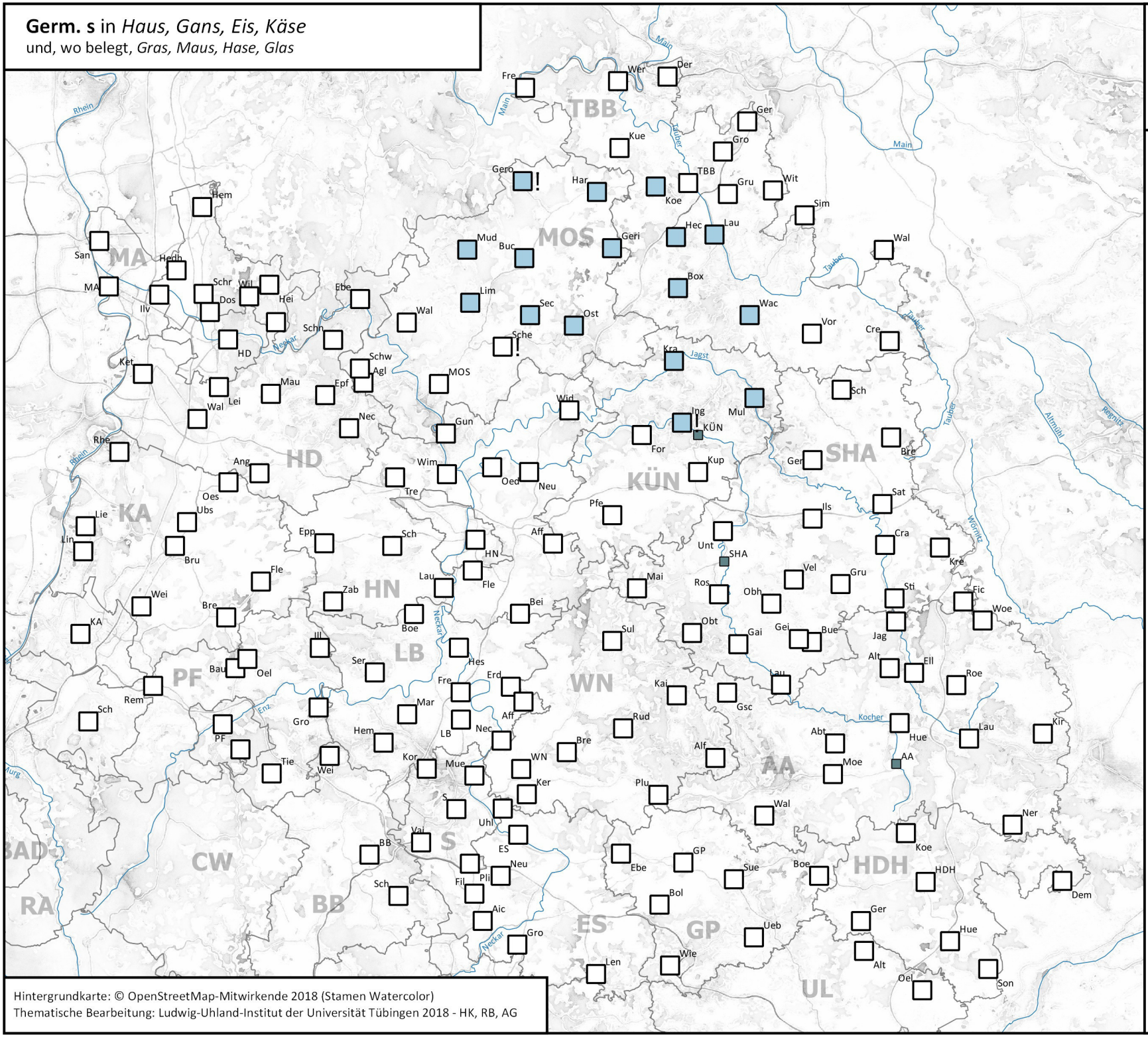

Karten-Nr.	II/1.8.1
Fragebuch-Nr.	17.3, 6,19, 21.22, 3.10, 9.1, 20.17, 20.23, 29.14

Legende

- s [s] erhalten
- s [s] zu sch [š]
- Kreisstadt
- ! Siehe Kommentar

zur Lautung des Stammvokals in
- *Glas* siehe I/1.2
- *Gans* siehe I/1.8
- *Käse* siehe I/11.5
- *Maus* siehe I/16.1

Hintergrundkarte: © OpenStreetMap-Mitwirkende 2018 (Stamen Watercolor)
Thematische Bearbeitung: Ludwig-Uhland-Institut der Universität Tübingen 2018 - HK, RB, AG

Germ. st in *Fenster, Most*

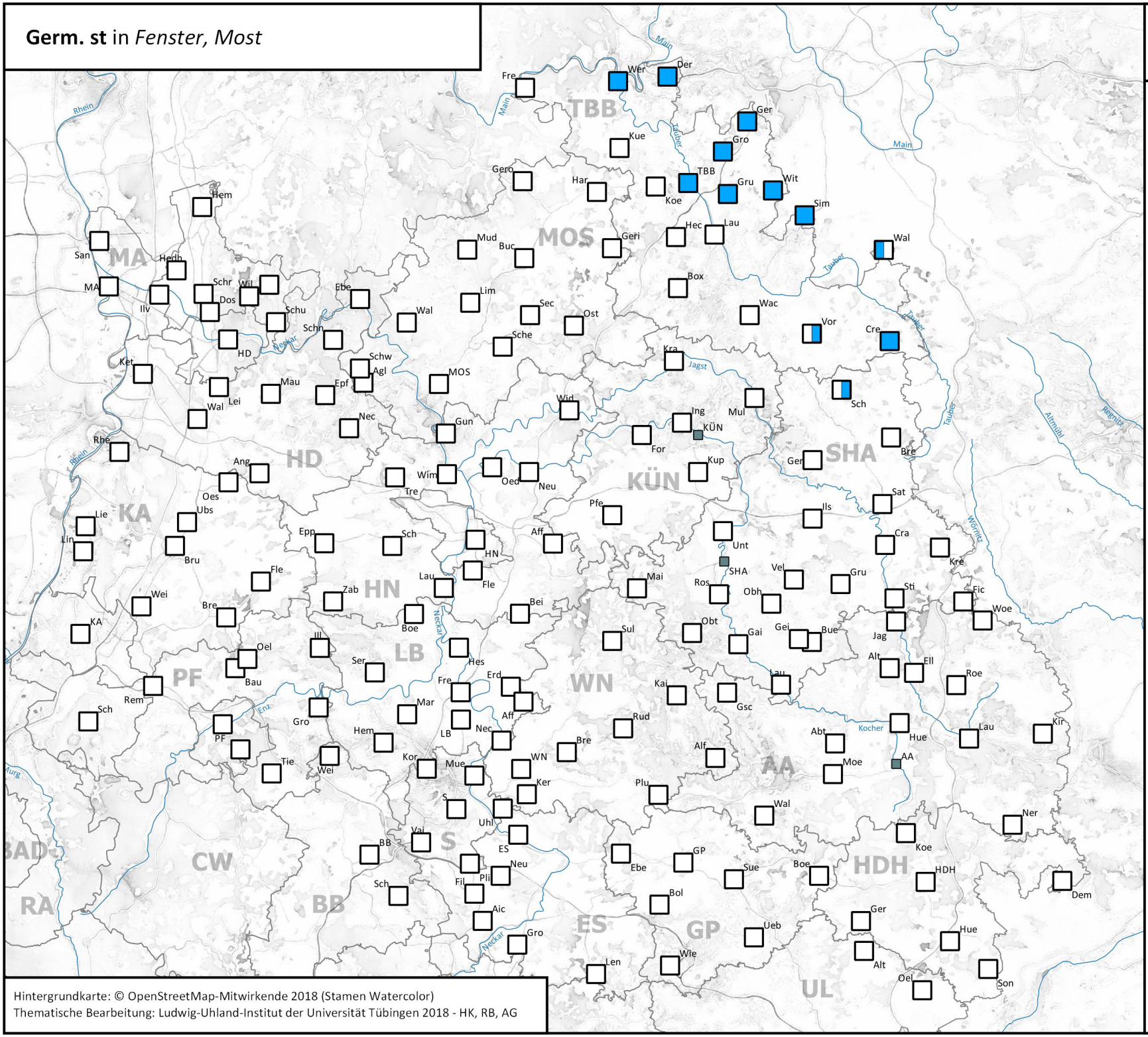

Karten-Nr. II/1.8.2
Fragebuch-Nr. 15.42, 30.14

Legende

- st [sd]
- Fenschter, Most
- Fenster, Moscht
- scht [šd]

- Kreisstadt

typisierte Formen

zur Lautung des Stammvokals in
- *Fenster* siehe I/4.9
- *Most* siehe I/8.4

Hintergrundkarte: © OpenStreetMap-Mitwirkende 2018 (Stamen Watercolor)
Thematische Bearbeitung: Ludwig-Uhland-Institut der Universität Tübingen 2018 - HK, RB, AG

Germ. st in (er/sie/es) *ist*

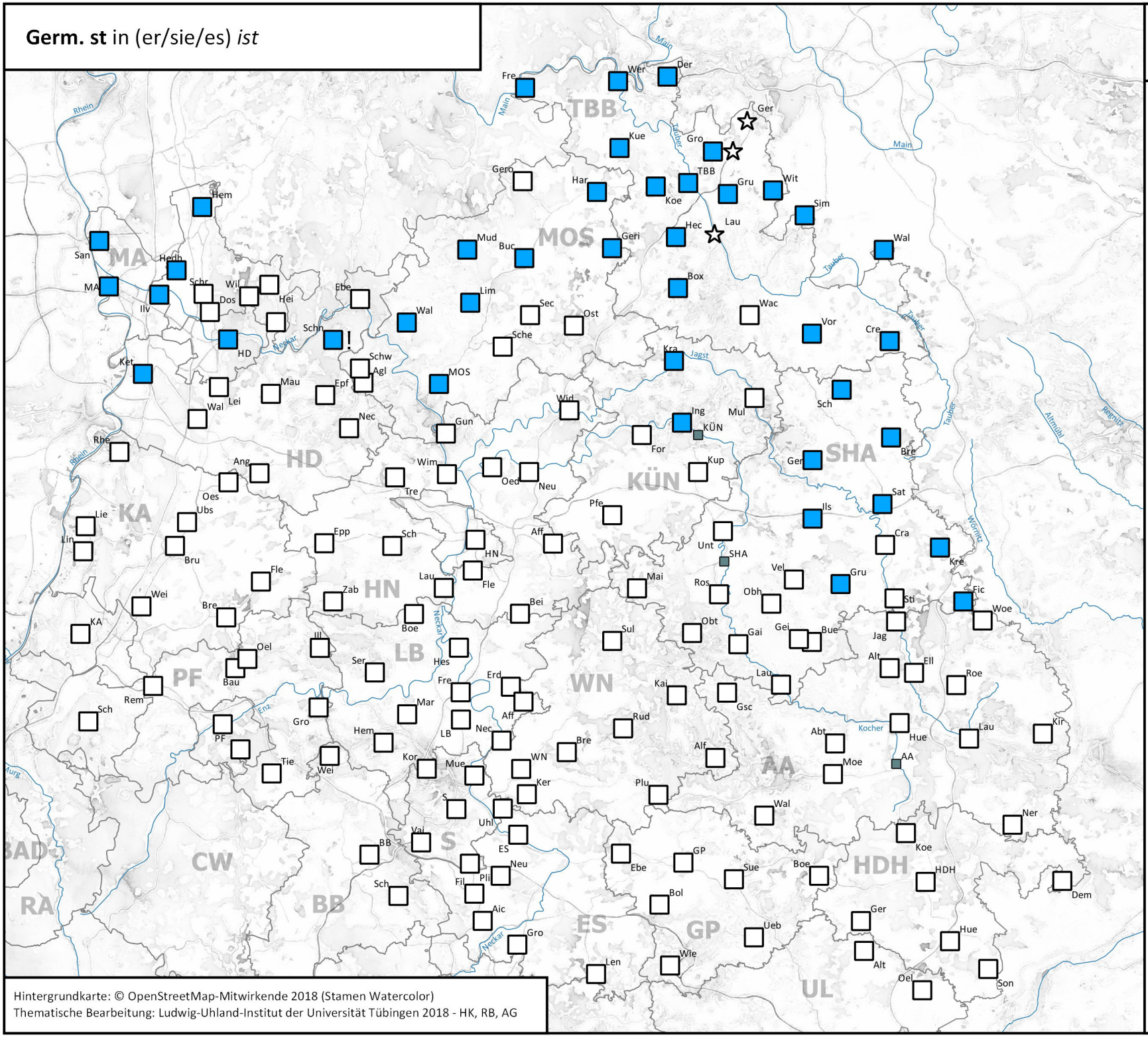

Karten-Nr. II/1.8.3
Fragebuch-Nr. 18.62

Legende

- is [is]
- isch [iš]
- id
- Kreisstadt
- ! Siehe Kommentar

zur räumlichen Verteilung des auslautenden -t in - *ist* siehe III/1.7.2.3

Hintergrundkarte: © OpenStreetMap-Mitwirkende 2018 (Stamen Watercolor)
Thematische Bearbeitung: Ludwig-Uhland-Institut der Universität Tübingen 2018 - HK, RB, AG

Mhd. rn / rm (Sprossvokalbildung) in
Garn, warm, gern, Kern, Stern, Hirn, Horn, Dorn, Turm, Wurm

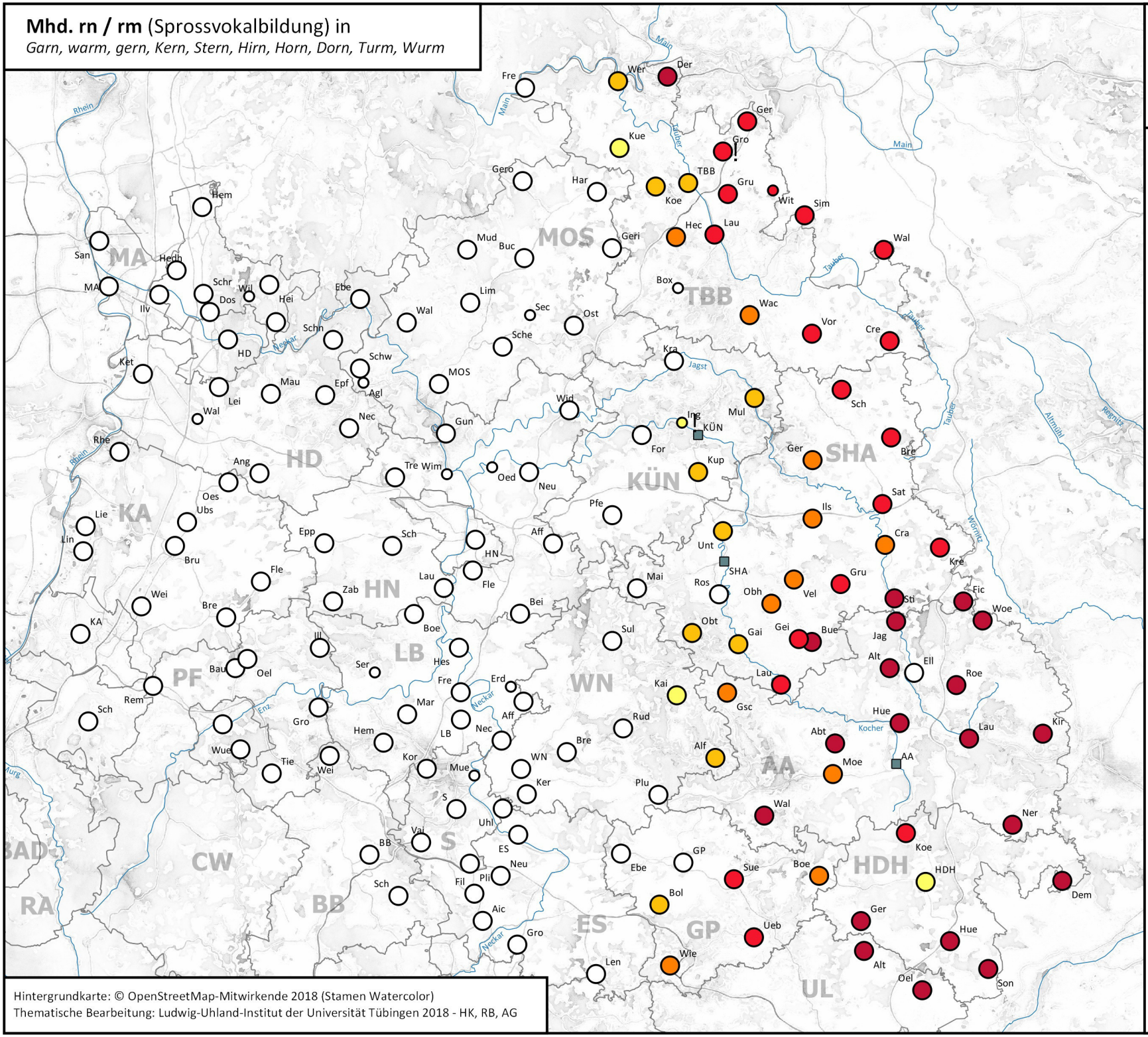

Karten-Nr.	II/1.9.1
Fragebuch-Nr.	25.8, 28.43, 31.14, 15.27 (16.4), 21.43, 18.27, 2.16, 15.37, 19.55, 20.14

Legende

bei Vollerhebungen

- in keinem Wort
- in 1-2 Fällen
- in 3-4 Fällen
- in 5-6 Fällen
- in 7-8 Fällen
- in 9-10 Fällen

bei Kurzerhebungen

- in keinem Wort
- in einem Fall
- in 2 Fällen

Kreisstadt

! Siehe Kommentar

zur Lautung des Stammvokals in
- *Garn* siehe I/1.10
- *gern* siehe I/4.8
- *Hirn* siehe I/5.7
- *Turm* siehe I/6.6.1
- *Wurm* siehe I/6.6.2
- *Dorn* siehe I/8.5

Hintergrundkarte: © OpenStreetMap-Mitwirkende 2018 (Stamen Watercolor)
Thematische Bearbeitung: Ludwig-Uhland-Institut der Universität Tübingen 2018 - HK, RB, AG

r-Ausfall in *Kirsche, Wurst*

Karten-Nr. II/1.9.2
Fragebuch-Nr. 15.16, 31.49

Legende

- r-Ausfall
- r-Ausfall in Kirsche
- r-Ausfall in Wurst
- kein r-Ausfall

- Kreisstadt
- ! Siehe Kommentar

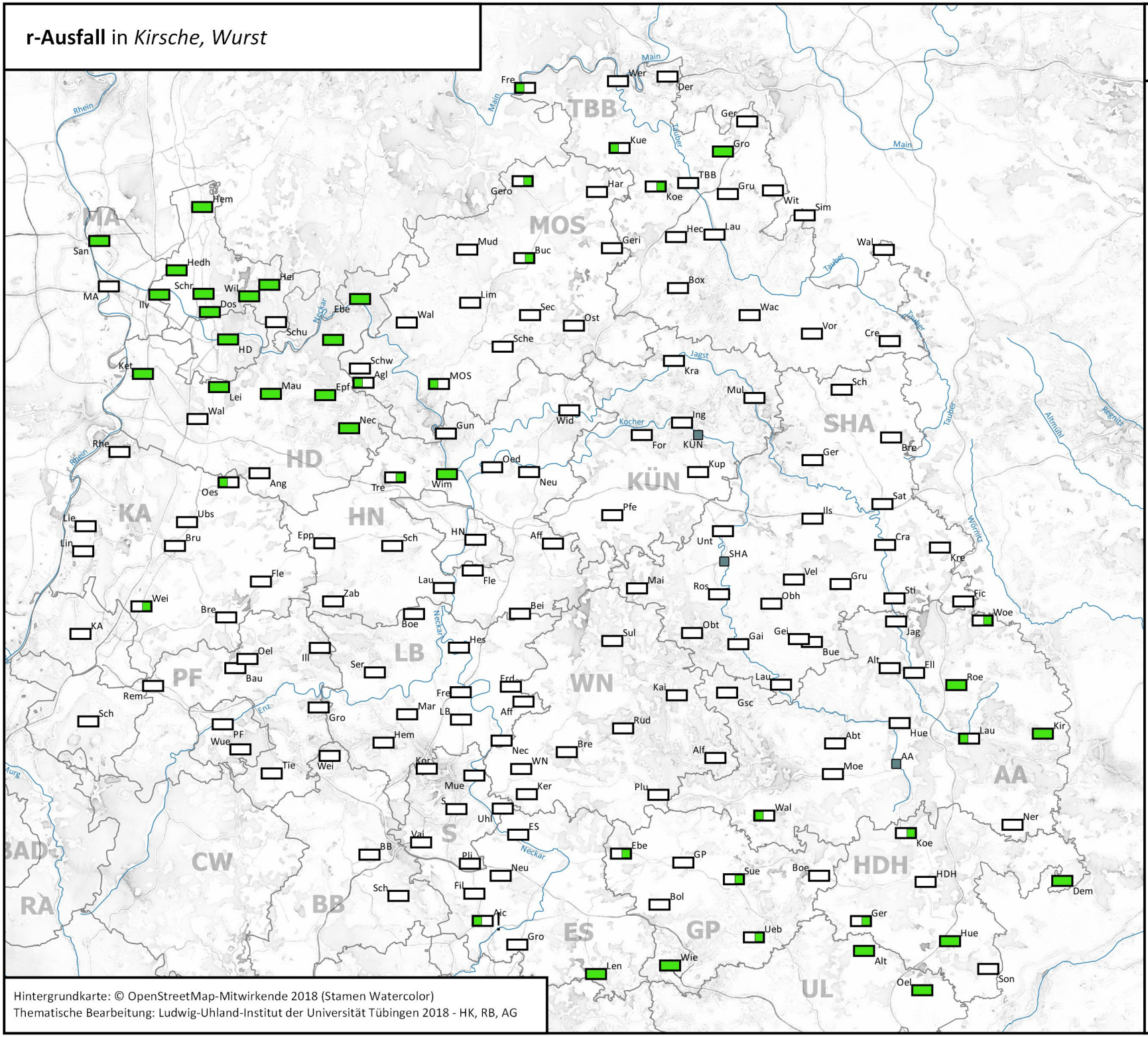

Hintergrundkarte: © OpenStreetMap-Mitwirkende 2018 (Stamen Watercolor)
Thematische Bearbeitung: Ludwig-Uhland-Institut der Universität Tübingen 2018 - HK, RB, AG

zur Lautung des Stammvokals in
- *Kirsche* siehe I/5.10
- *Wurst* siehe I/6.5

Länge / Kürze mhd. Kurzvokale

in *Gabel, Hobel, Nebel, Schnabel*

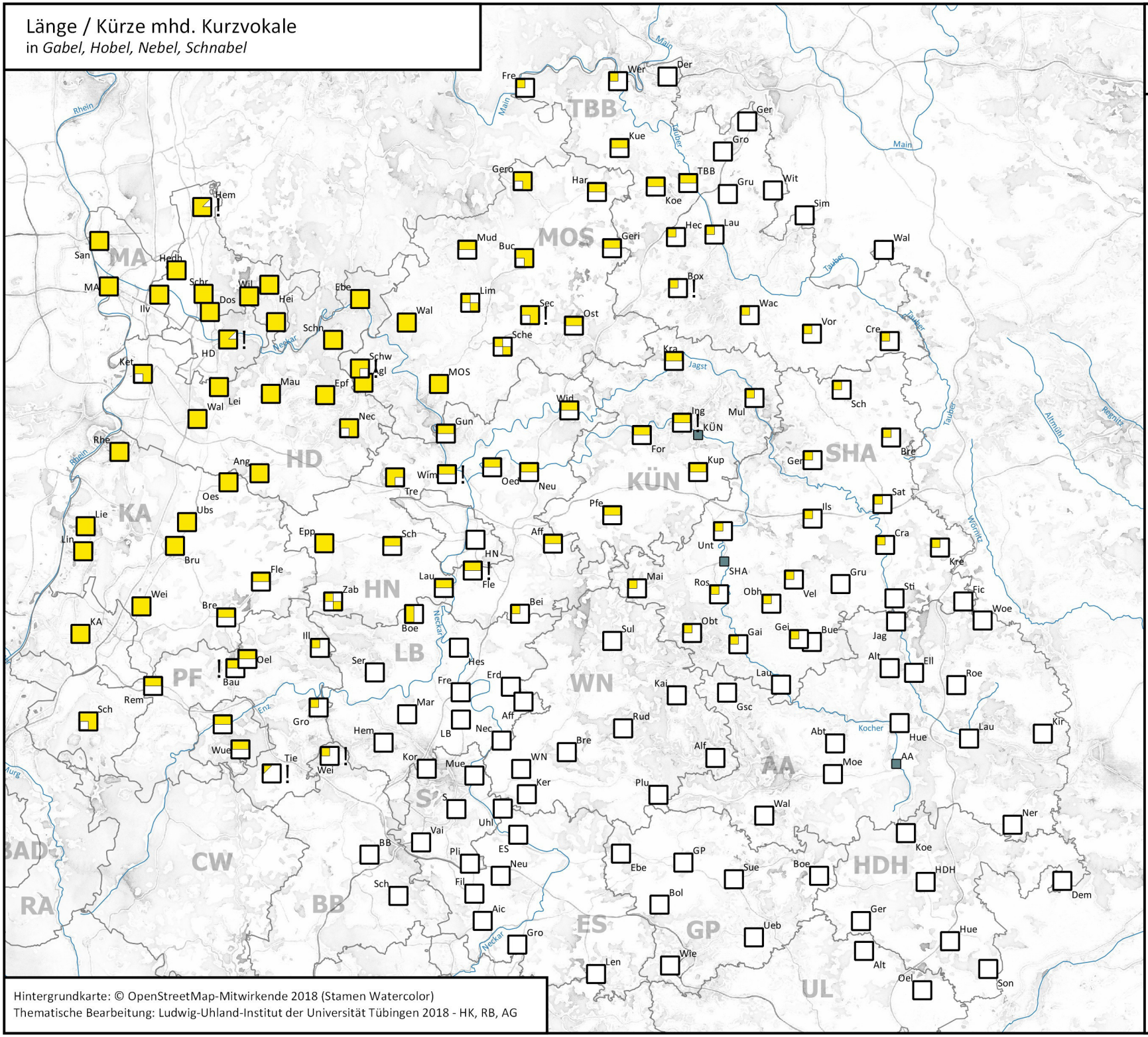
TBB
MOS
MA
HD
KÜN
SHA
KA
HN
LB
WN
PF
S
CW
AA
HDH
BB
ES
GP
RA
UL
Rhein
Main
Neckar
Tauber
Jagst
Kocher
Enz
Fre
Wer
Der
Ger
Gro
Kue
Gero
Har
Koe
TBB
Gru
Wit
Sim
Hec
Lau
Mud
Buc
Geri
Wal
Box
Wac
Vor
Cre
Lim
Sec
Ost
Sche
Kra
Ing
KÜN
Mul
Sch
For
Bre
Ger
Kup
Wid
Oed
Neu
Wim
Tre
Gun
Nec
MOS
Schw
Agl
Epf
Mau
Lei
Wal
Ket
HD
Schn
Ebe
Wil
Hei
Dos
Ilv
Schr
Hedh
San
MA
Hem
Rhe
Ang
Oes
Ubs
Lie
Lin
Bru
Epp
Sch
Aff
HN
Fle
Lau
Zab
Wei
Bre
KA
Boe
Bei
Ill
Oel
Bau
Ser
Hes
Fre
Erd
Rem
Sch
Gro
Mar
Hem
LB
Nec
Wue
Tie
Wei
Kor
Mue
WN
Ker
Bre
S
Uhl
Vai
BB
Pli
ES
Neu
Fil
Sch
Aic
Gro
Neckar
Len
Wie
Ueb
GP
Ebe
Bol
Sue
Boe
HDH
Ger
Alt
Oel
Son
Hue
Dem
Ner
Koe
Plu
Wal
Alf
Moe
AA
Abt
Hue
Lau
Kir
Kai
Gsc
Lau
Rud
Sul
Obt
Gai
Gei
Bue
Jag
Alt
Ell
Roe
Woe
Fic
Sti
Gru
Vel
Obh
Ros
Mai
SHA
Unt
Pfe
Aff
Epp
Sch
Ubs
Bru
Lie
Lin
Wei
Bre
KA
Fle
Zab
Lau
HN
Fle
Bei
Boe
Neckar
Ser
Hes
Fre
Erd
Aff
Nec
Mar
Hem
LB

Länge / Kürze mhd. Kurzvokale

in *Vögel, Flügel, Riegel, Striegel*

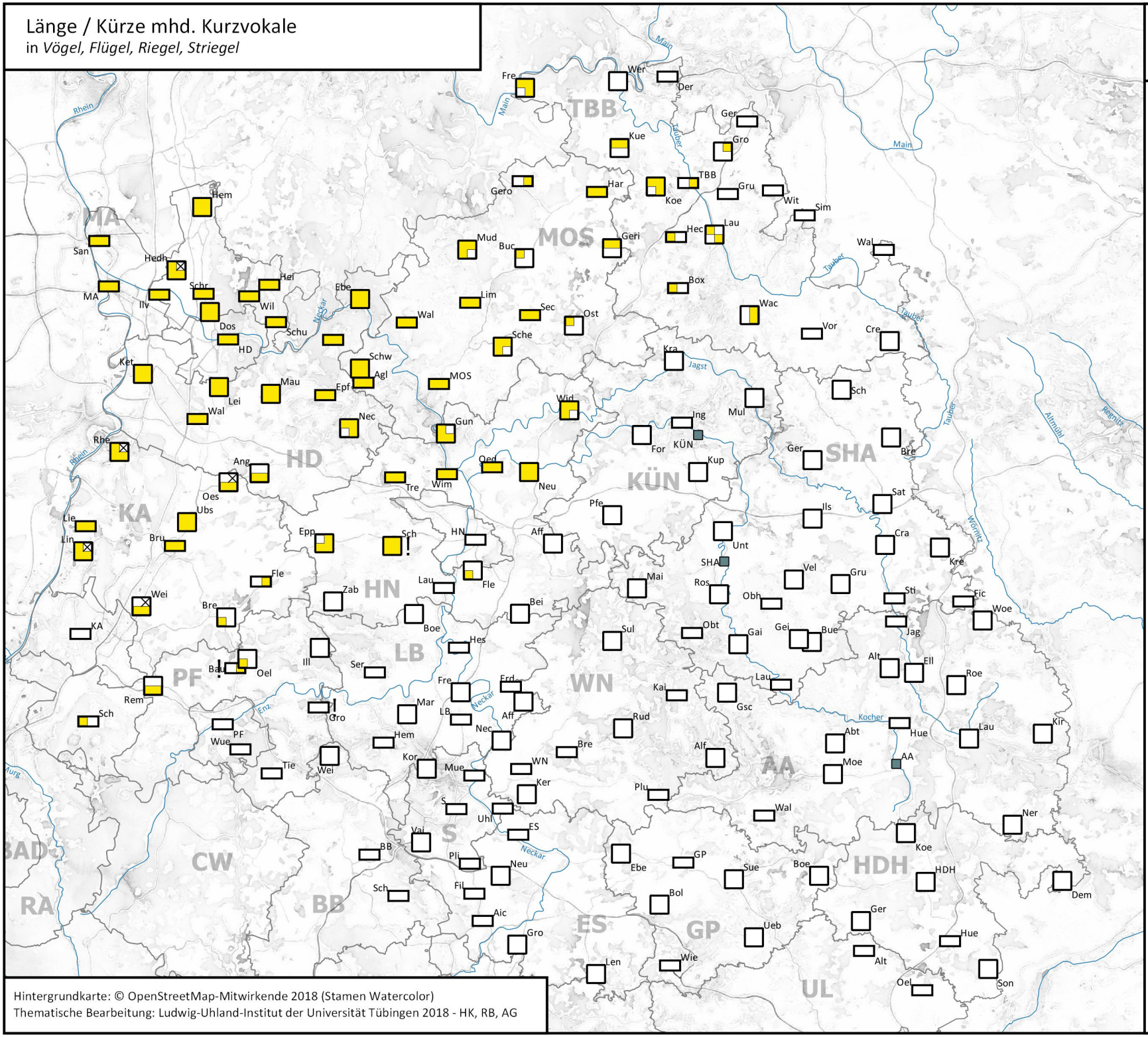

Karten-Nr. II/2.1.2

Fragebuch-Nr. 20.25, 6.11, 30.9, 2.20

Legende

- Kurzvokal
- Vögel, Flügel
- Vögel, Flüügel
- Vöögel, Flügel
- Vögel, Rigel, Strigel
- Vögel, Flügel, Riigel, Strigel
- Vöögel, Flügel, Rigel, Strigel
- Vögel, Flügel, Rigel, Striigel
- Vögel, Flüügel, Rigel, Strigel
- Vöögel, Rigel, Strigel
- Vöögel, Flüügel, Rigel, Strigel
- Vögel, Flügel, Riigel, Striigel
- Vöögel, Flügel, Riigel, Strigel
- Vögel, Flüügel, Riigel, Strigel
- Vöögel, Flüügel, Rigel, Striigel
- Vögel, Flüügel, Riigel, Striigel
- Vöögel, Flügel, Riigel, Striigel
- Vöögel, Flüügel
- Langvokal / Diphthong
- × Flügel ungebräuchlich: Siehe Kommentar

- Kreisstadt
- ! Siehe Kommentar

typisierte Formen

zur Lautung des Stammvokals in
- *Vögel* siehe I/9.1

Hintergrundkarte: © OpenStreetMap-Mitwirkende 2018 (Stamen Watercolor)

Thematische Bearbeitung: Ludwig-Uhland-Institut der Universität Tübingen 2018 - HK, RB, AG

Länge / Kürze mhd. Kurzvokale

in *bügeln, kegeln, Kugel*

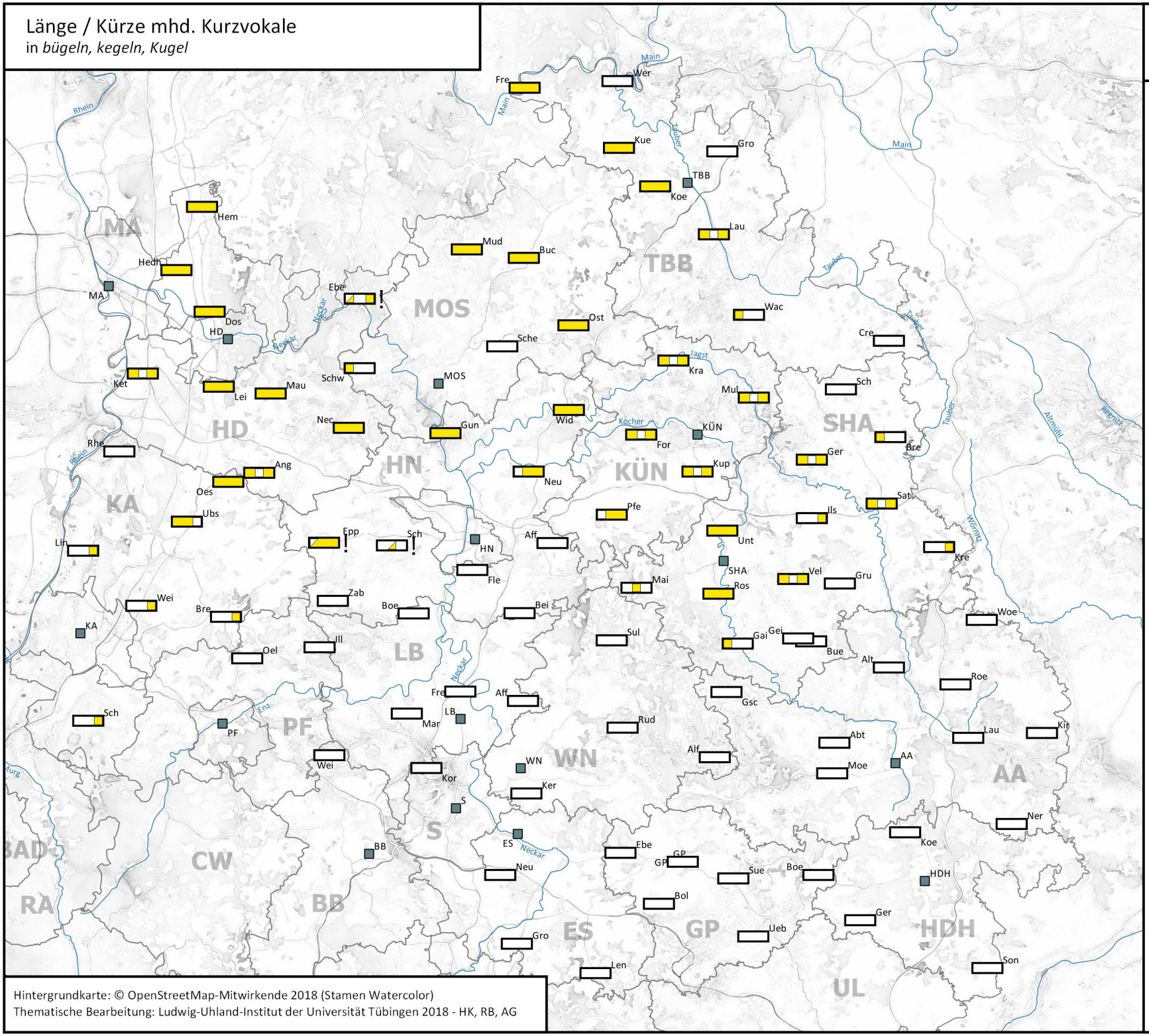

Karten-Nr. II/2.1.3

Fragebuch-Nr. 25.49, 32.30, 32.31

Legende

- Kurzvokal
- büügeln, kegeln, Kugel
- bügeln, keegeln, Kugel
- bügeln, kegeln, Kuugel
- bügeln, keegeln, Kuugel
- büügeln, kegeln, Kuugel
- büügeln, keegeln, Kugel
- büügeln/bügeln, kegeln, Kugel
- bügeln/büügeln, keegeln, Kugel
- büügeln, kegeln/keegeln, Kuugel
- Langvokal / Diphthong

- Kreisstadt
- ! Siehe Kommentar

typisierte Formen

Keine Belege bei den Kurzaufnahmen.

Hintergrundkarte: © OpenStreetMap-Mitwirkende 2018 (Stamen Watercolor)

Thematische Bearbeitung: Ludwig-Uhland-Institut der Universität Tübingen 2018 - HK, RB, AG

Länge / Kürze mhd. Kurzvokals in *Zwiebel*

Karten-Nr. II/2.1.4
Fragebuch-Nr. 26.24

Legende

- Langvokal / Diphthong
- Kurzvokal
- Kreisstadt
- ! Siehe Kommentar

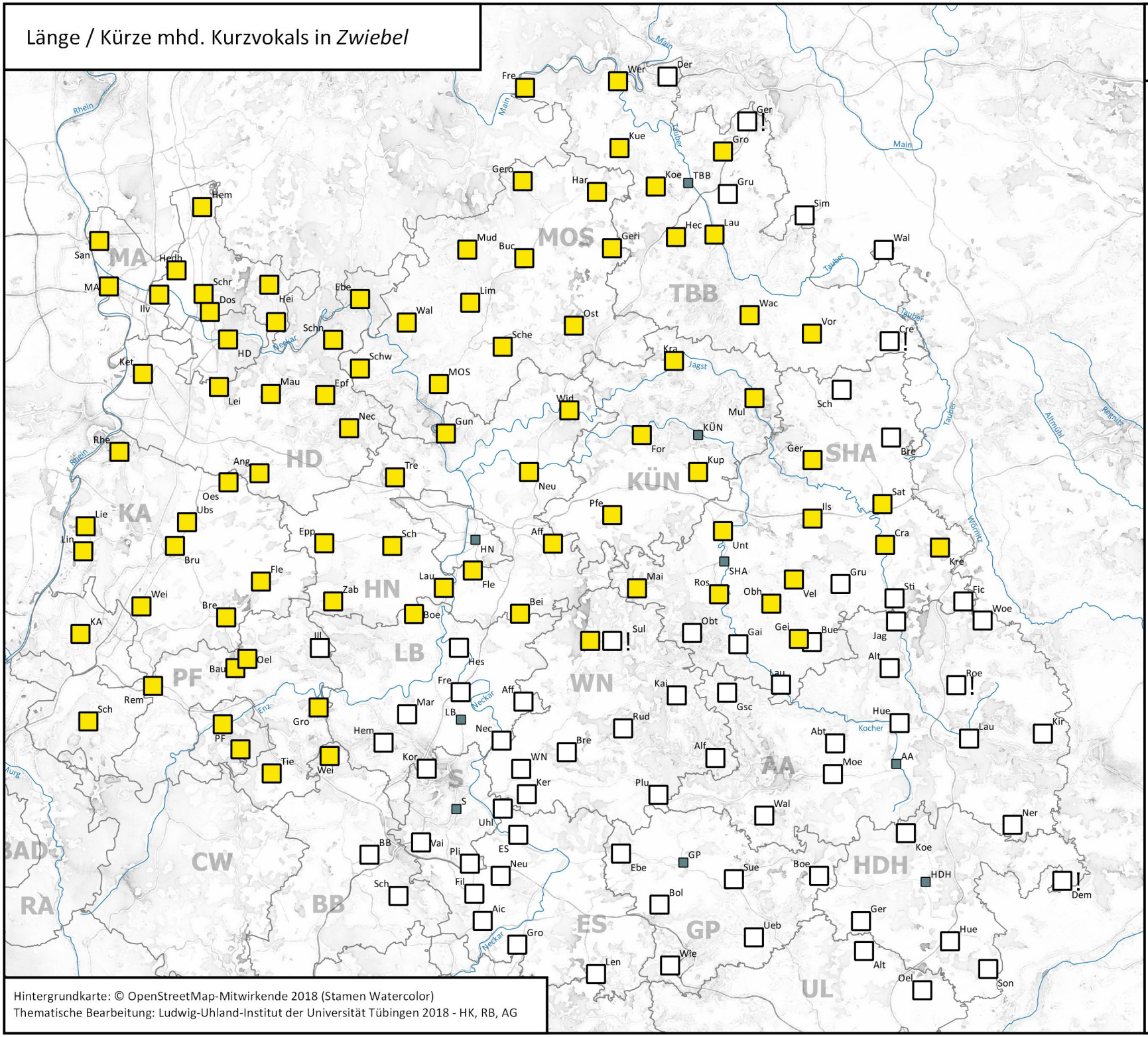

Hintergrundkarte: © OpenStreetMap-Mitwirkende 2018 (Stamen Watercolor)
Thematische Bearbeitung: Ludwig-Uhland-Institut der Universität Tübingen 2018 - HK, RB, AG

Einsilberdehnung vor Reibelaut

in *Bach, Dach, Blech, Loch, Joch, Stich*

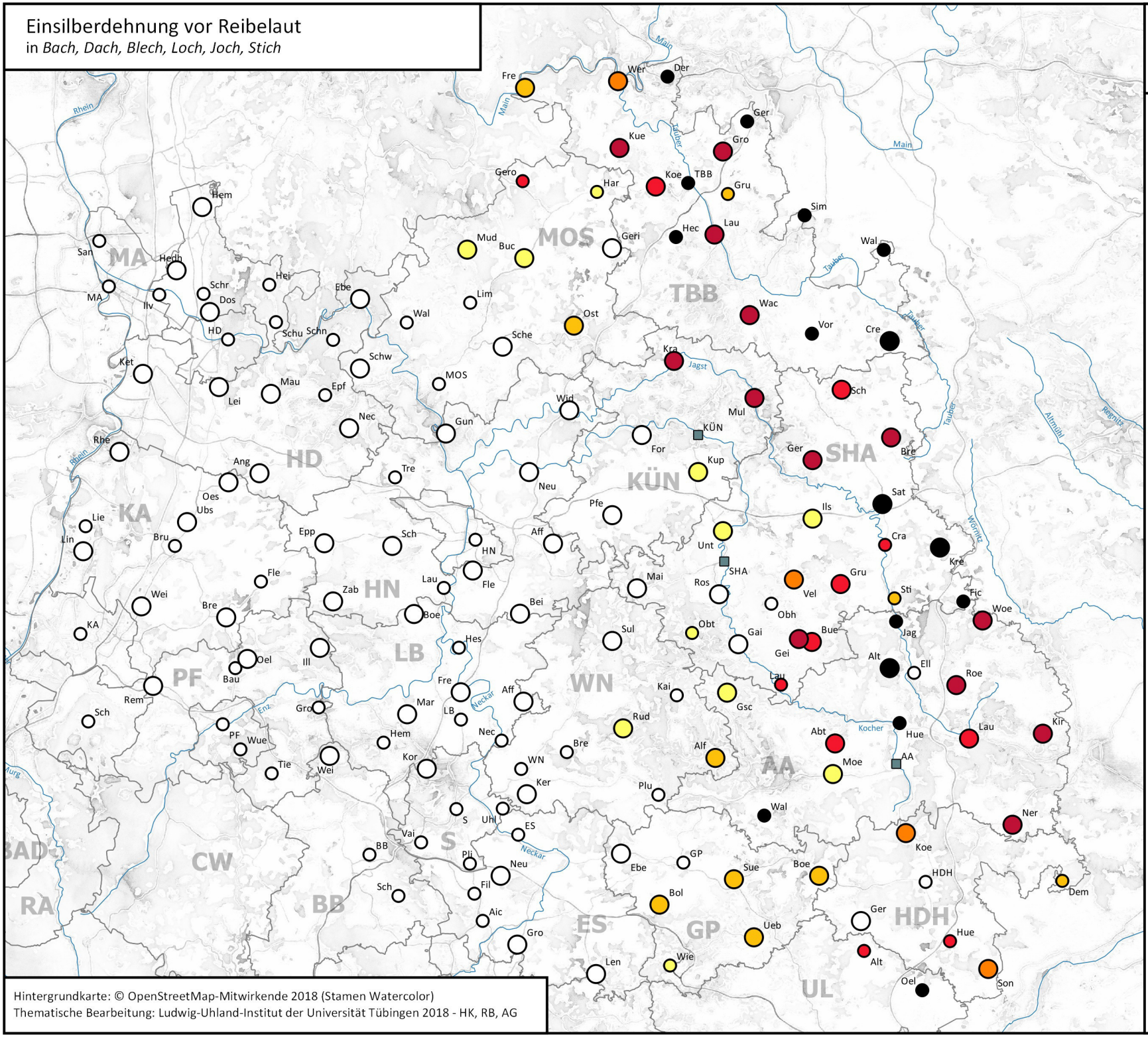

Karten-Nr.	II/2.2.1
Fragebuch-Nr.	13.15, 17.30, 2.29, 18.38, 7.6, 25.17

Legende

bei Vollerhebungen

- in 6 Wörtern
- in 5 Wörtern
- in 4 Wörtern
- in 3 Wörtern
- in 2 Wörtern
- in einem Wort
- in keinem Wort

bei Kurzerhebungen

- in 4 Wörtern
- in 3 Wörtern
- in 2 Wörtern
- in einem Wort
- in keinem Wort

- Kreisstadt

zur Lautung des Stammvokals in
- *Dach* siehe I/1.3
- *Joch, Loch* siehe I/8.3

Hintergrundkarte: © OpenStreetMap-Mitwirkende 2018 (Stamen Watercolor)
Thematische Bearbeitung: Ludwig-Uhland-Institut der Universität Tübingen 2018 - HK, RB, AG

Einsilberdehnung in *Geld*

Karten-Nr. II/2.2.2
Fragebuch-Nr. 31.53

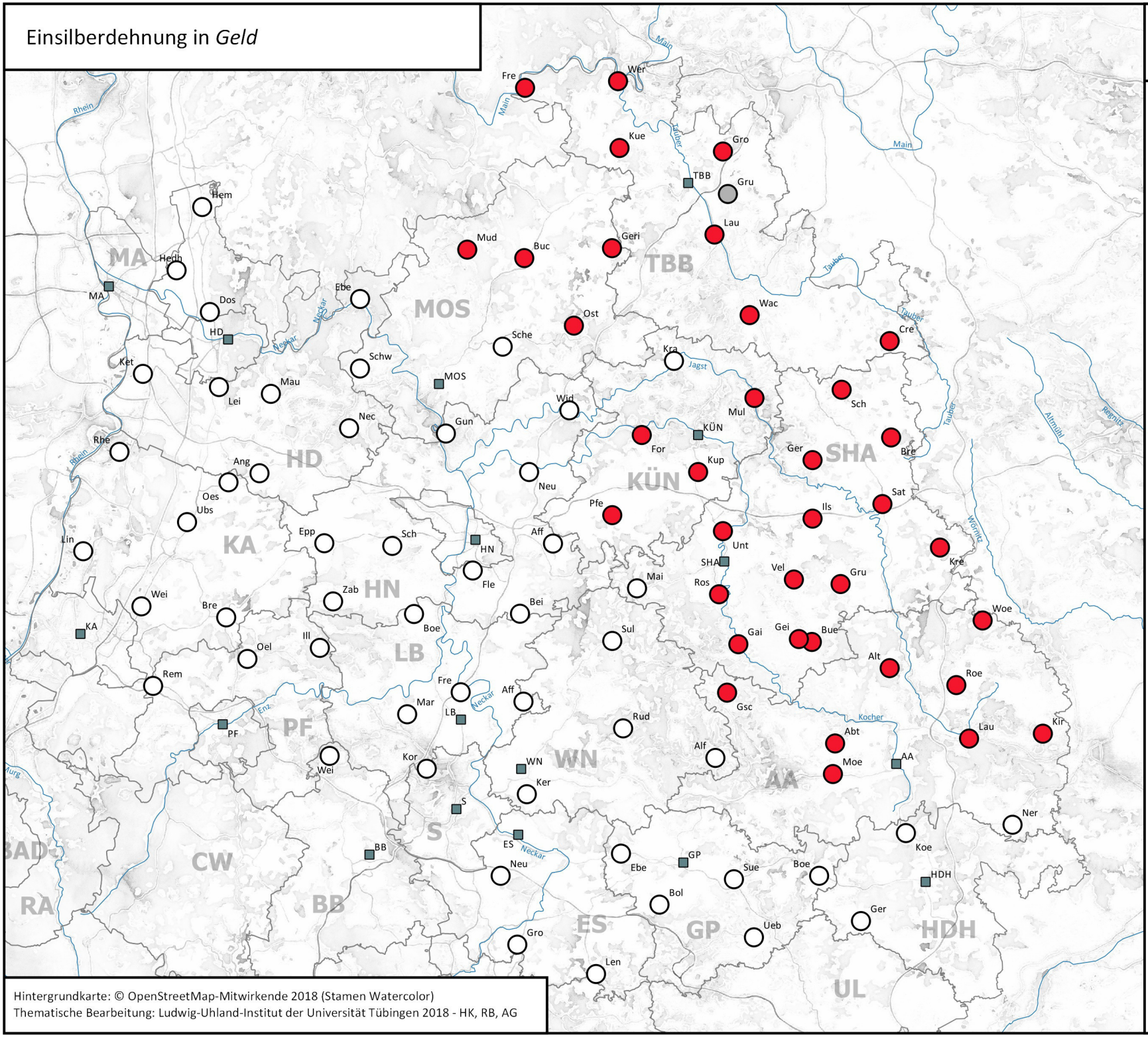

Legende

- Gäld [gęld]
- Gald [gald]
- Geeld, Gääld [gẹ̄ld, gẹ̄ld]

- Kreisstadt

Keine Belege bei den Kurzaufnahmen.

Hintergrundkarte: © OpenStreetMap-Mitwirkende 2018 (Stamen Watercolor)
Thematische Bearbeitung: Ludwig-Uhland-Institut der Universität Tübingen 2018 - HK, RB, AG

Einsilberdehnung in *Stall*

Karten-Nr. II/2.2.3
Fragebuch-Nr. 17.17

Legende

- Stall [šdal]
- Staal, Ståål, Stool [šdāl, šdǭl, šdǭl]
- Kreisstadt

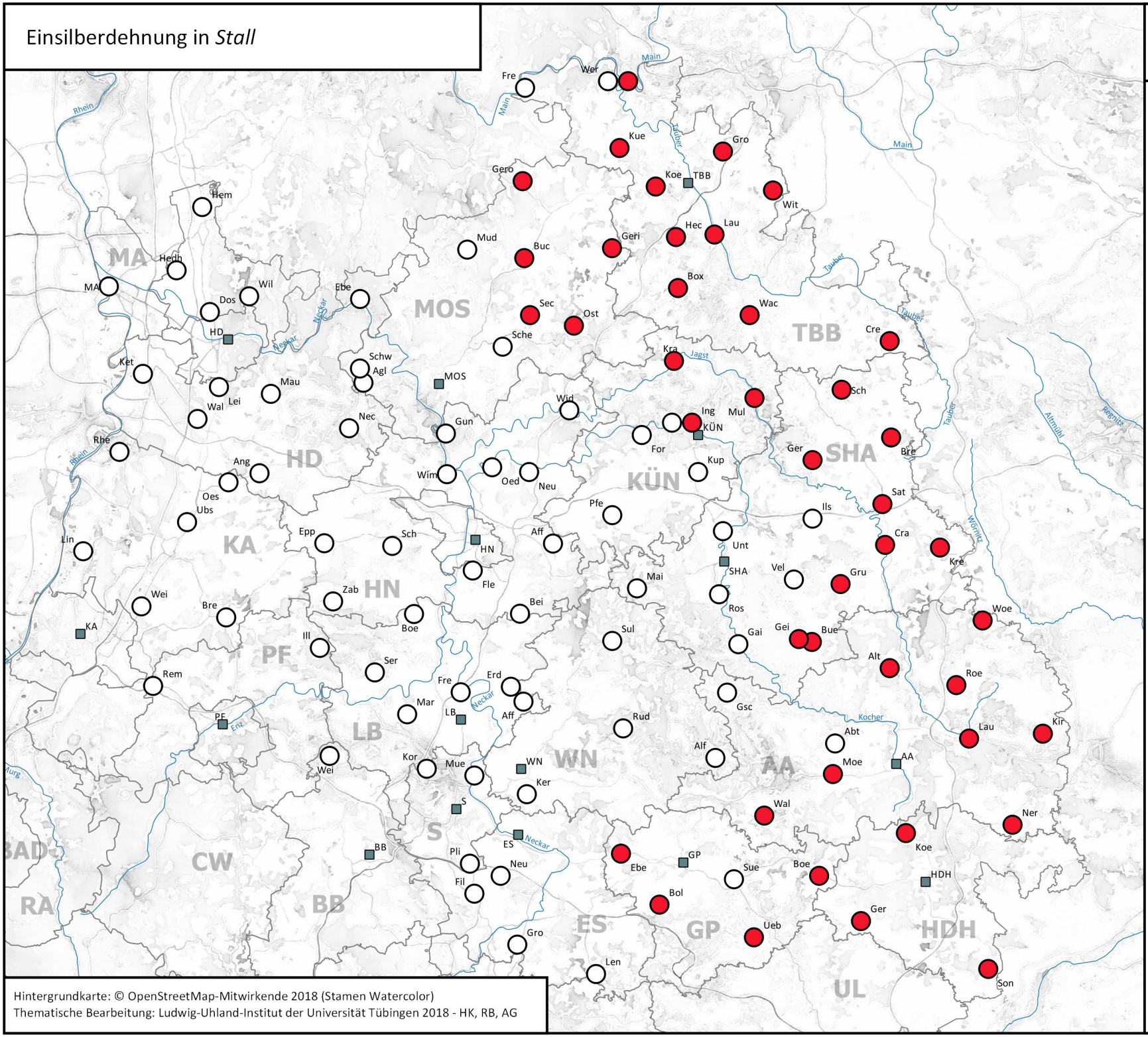

Hintergrundkarte: © OpenStreetMap-Mitwirkende 2018 (Stamen Watercolor)
Thematische Bearbeitung: Ludwig-Uhland-Institut der Universität Tübingen 2018 - HK, RB, AG

Keine Belege bei den Kurzaufnahmen.

Dehnung von alter Kürze in offener Silbe vor -m

in *Himmel*

Karten-Nr. II/2.3.1
Fragebuch-Nr. 21.15

Legende

- Himmel, Hemmel [hɪ̯məl, hɛ̯məl]
- Hiimmel, Heemmel [hɪ̄məl, hɛ̄məl]
- Kreisstadt
- ! Sieh Kommentar

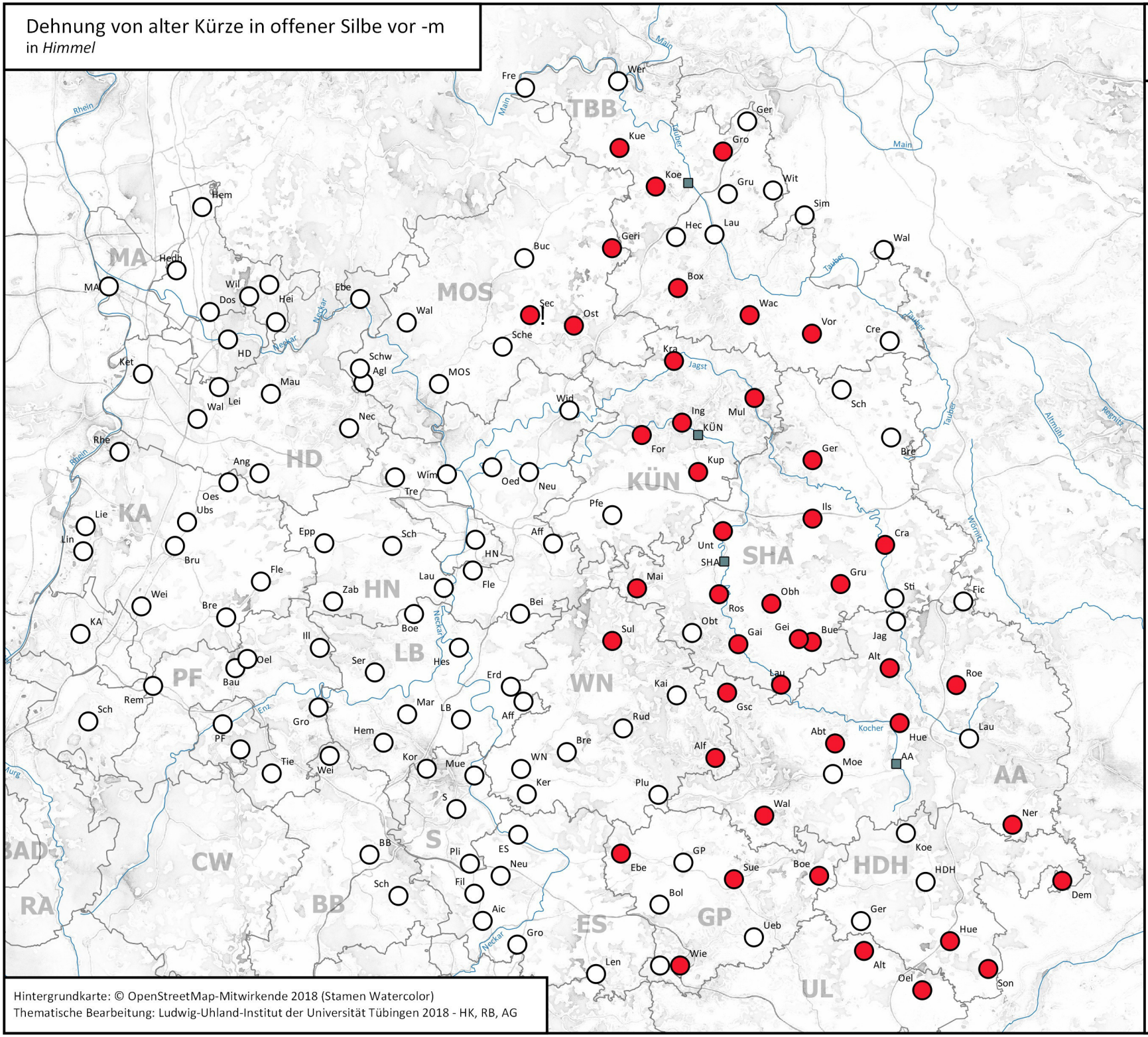

Hintergrundkarte: © OpenStreetMap-Mitwirkende 2018 (Stamen Watercolor)
Thematische Bearbeitung: Ludwig-Uhland-Institut der Universität Tübingen 2018 - HK, RB, AG

Keine Belege bei den Kurzaufnahmen.

Dehnung von alter Kürze in offener Silbe vor -t
in *Vater*

Karten-Nr. II/2.3.2
Fragebuch-Nr. 33.3

Legende

- Vater [vadəʀ]
- Vaater [vādəʀ]
- Vooter [vǭdəʀ]
- Kreisstadt

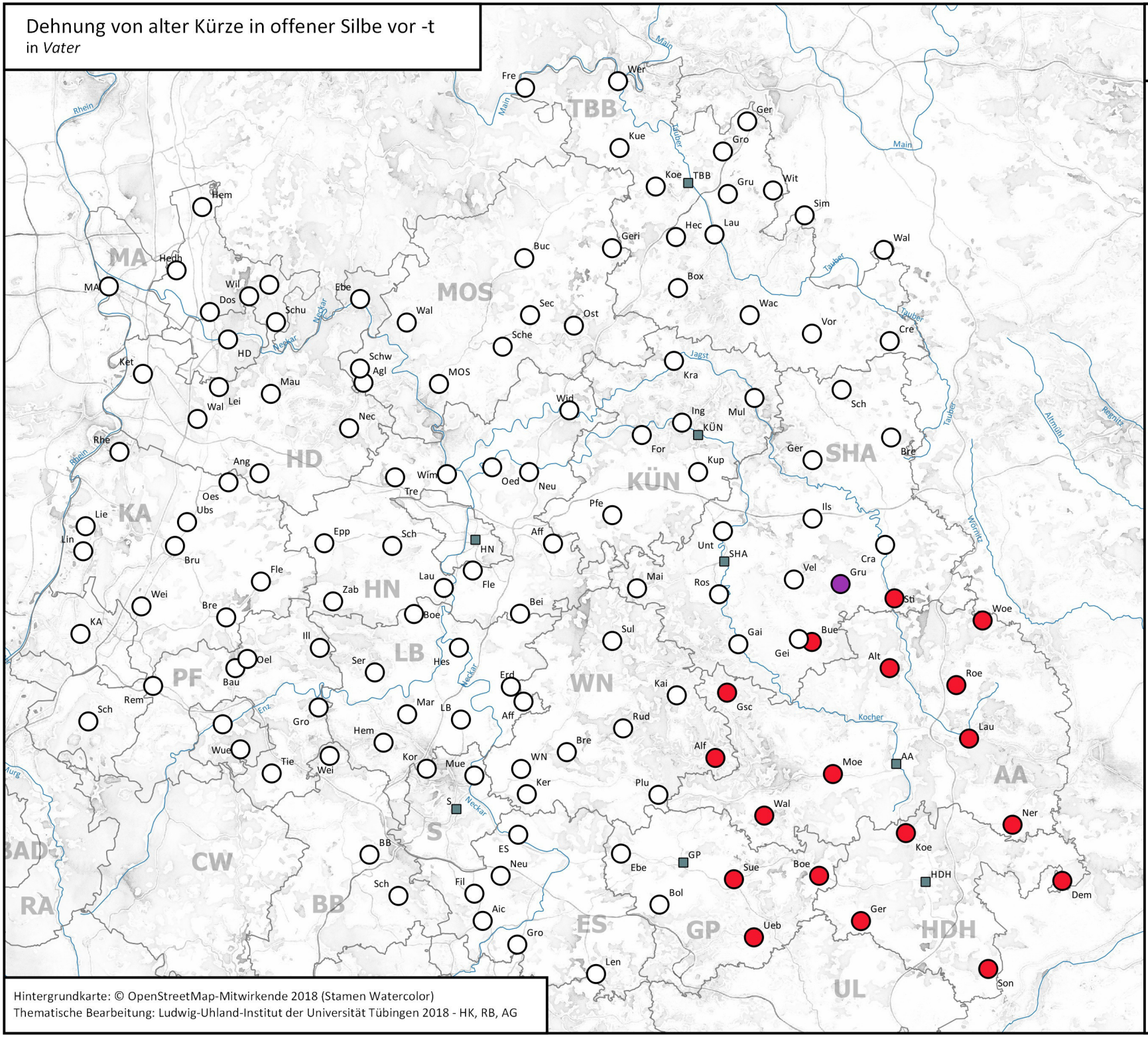
Fre
Wer
TBB
Ger
Gro
Kue
Koe
TBB
Gru
Wit
Sim
Hec
Lau
Geri
Buc
Wal
Box
Wac
Vor
Cre
Sec
Ost
Sche
Kra
Jagst
Wid
Ing
KÜN
Mul
Sch
For
Ger
SHA
Bre
Kup
Oed
Neu
Wim
Tre
Pfe
Ils
Unt
SHA
Vel
Gru
Sti
Woe
Cra
Ros
Mai
Aff
HN
Lau
Fle
Zab
Bei
Boe
Sul
Gai
Bue
Gei
Alt
Roe
Kai
Gsc
Rud
Kocher
Lau
Alf
Moe
AA
Plu
Wal
Ner
Koe
Ker
WN
Bre
Mue
Kor
Hem
Mar
LB
Aff
Erd
Hes
Ser
Ill
Oel
Bau
Rem
Sch
Gro
Wue
Tie
Wei
S
ES
Neu
Fil
Aic
Gro
Len
Ebe
GP
Sue
Boe
Bol
Ueb
Ger
HDH
Dem
Son
Hem
Hedh
MA
Wil
Dos
Schu
Ebe
Wal
MOS
Neckar
HD
Ket
Mau
Lei
Wal
Nec
Schw
Agl
MOS
Rhe
Ang
Oes
Ubs
Lie
Lin
Bru
Epp
Sch
Fle
Wei
Bre
KA
Ill
Oel
Bau
PF
Rem
Sch
Enz
Gro
Wue
Tie
Wei
Hem
Mar
LB
Aff
Erd
Hes
Ser
Kor
Mue
WN
Ker
Bre
S
Neckar
BB
ES
Neu
Fil
Sch
Aic
Gro
Ebe
GP
Sue
Boe
Bol
Ueb
Ger
HDH
Dem
Son
Len
Koe
Ner
Wal
Moe
AA
Plu
Alf
Rud
Kai
Gsc
Kocher
Lau
Roe
Alt
Gei
Bue
Gai
Sul
Woe
Sti
Vel
Gru
Cra
Ros
Mai
Aff
HN
Lau
Fle
Zab
Bei
Boe
Unt
SHA
Ils
Pfe
Wim
Tre
Oed
Neu
Kup
Ing
KÜN
Mul
Sch
For
Ger
SHA
Bre
Wid
Nec

Dehnung von alter Kürze in offener Silbe vor -m
in *Kammer*

Karten-Nr. II/2.3.3
Fragebuch-Nr. 17.11

Legende

- Kammer [ghaməʀ]
- Kaamer [ghāməʀ]
- Kreisstadt

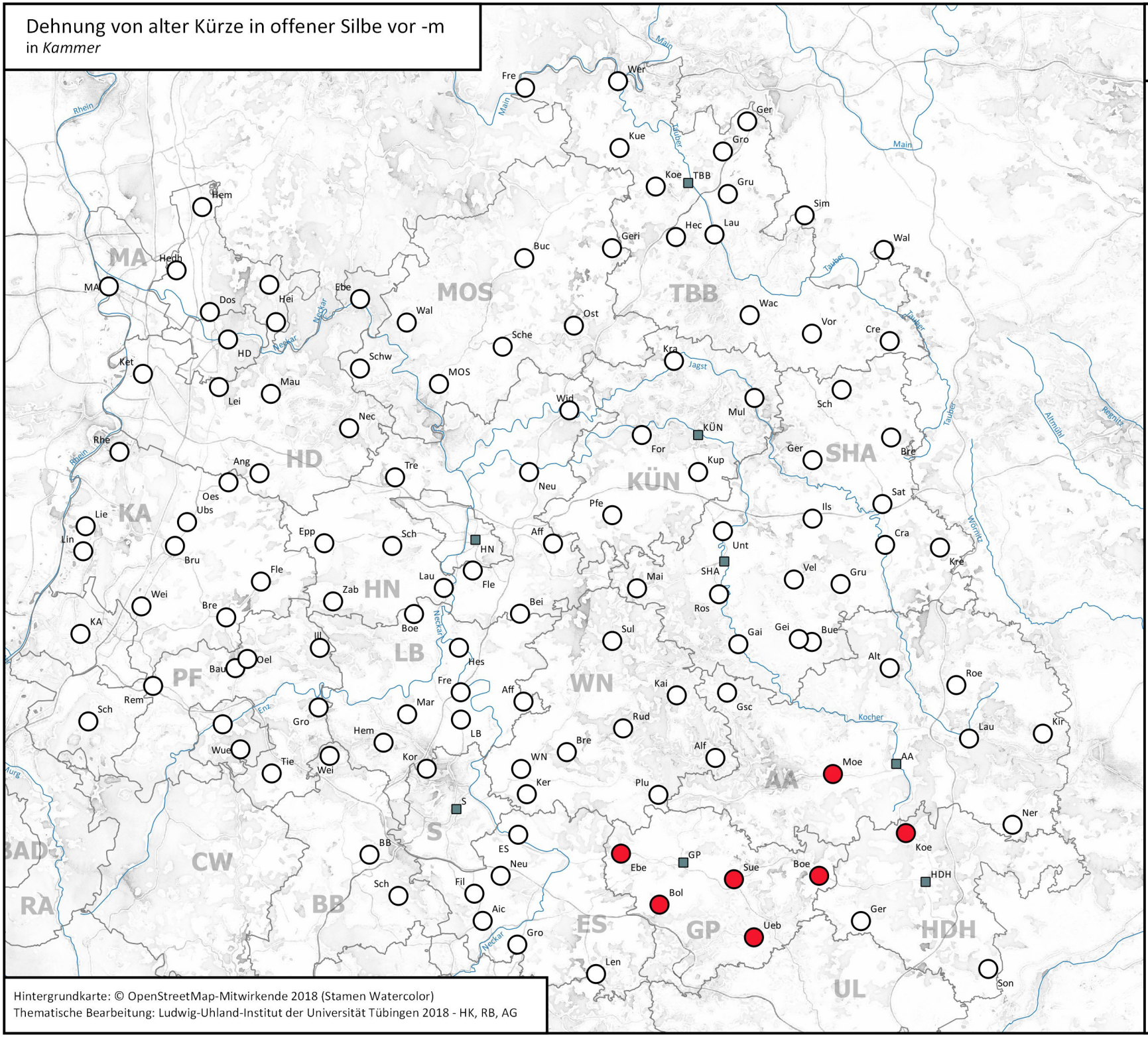

Hintergrundkarte: © OpenStreetMap-Mitwirkende 2018 (Stamen Watercolor)
Thematische Bearbeitung: Ludwig-Uhland-Institut der Universität Tübingen 2018 - HK, RB, AG

Keine Belege bei den Kurzaufnahmen.